

**DATE DESPRE IMOBILUL NR. 704**

Oficiul de Cadastru și Publicitate Imobiliară SIBIU
Biroul de Cadastru și Publicitate Imobiliară Medias

A. Partea I. Descrierea imobilului

TEREN Necunoscut

Adresa: Loc. Ighisu Nou, Jud. Sibiu

Nr. Crt	Nr cadastral Nr. topografic	Suprafața* (mp)	Observații / Referințe
A1		230	Sector cadastral:41 Teren neimprejmuit;

B. Partea II. Proprietari și acte

Inscrieri privitoare la dreptul de proprietate și alte drepturi reale	Referințe
/	
Act Normativ nr. 7, din 13/03/1996 emis de PARLAMENTUL ROMANIEI (lege);	
B1	A1
Inscrierea provizorie, drept de PROPRIETATE, dobandit prin Lege, cota actuala 1/1 1) MUNICIPIUL MEDIAȘ , CIF:4240677, proprietar neidentificat	

C. Partea III. SARCINI .

Inscrieri privind dezmembramintele dreptului de proprietate, drepturi reale de garanție și sarcini	Referințe
NU SUNT	

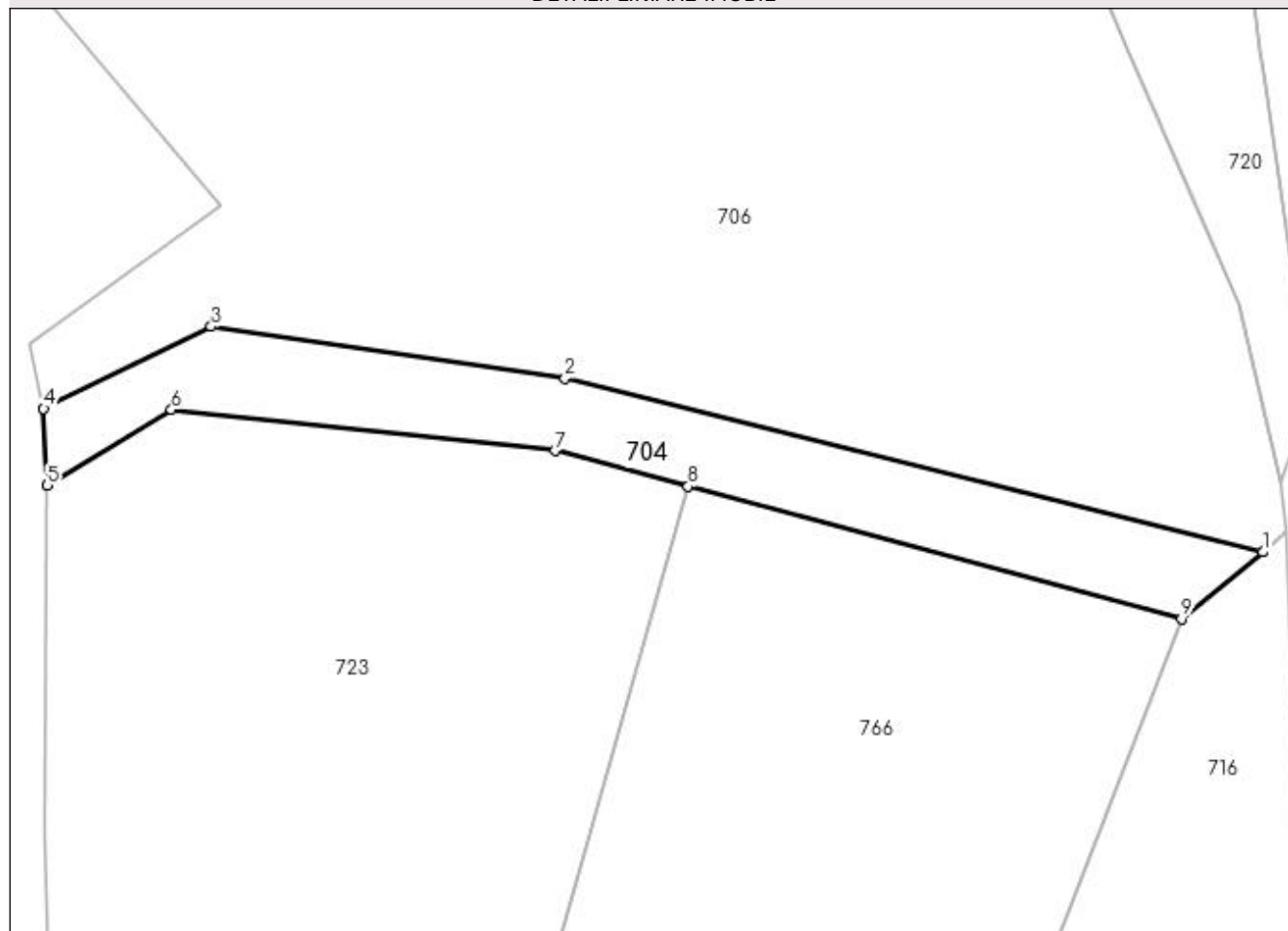
Anexa Nr. 1 La Partea I

Teren

Nr cadastral	Suprafața (mp)*	Observații / Referințe
	230	

* Suprafața este determinată în planul de proiecție Stereo 70.

DETALII LINIARE IMOBIL



Date referitoare la teren

Crt	Categorie folosință	Intravilan	Suprafața (mp)	Tarla	Parcelă	Nr. topo	Observații / Referințe
1	drum	NU	185	35	1820	-	
2	drum	DA	45	36	1820	-	

Lungime Segmente

1) Valorile lungimilor segmentelor sunt obținute din proiecție în plan.

Punct început	X / Y	Punct sfârșit	X / Y	Lungime segment (** (m)
1	449.358,001 516.024,462	2	449.323,468 516.033,042	35.583
2	449.323,468 516.033,042	3	449.305,951 516.035,611	17.704
3	449.305,951 516.035,611	4	449.297,657 516.031,559	9.231
4	449.297,657 516.031,559	5	449.297,841 516.027,758	3.805

Punct început	X / Y	Punct sfârșit	X / Y	Lungime segment (** (m)
5	449.297,841 516.027,758	6	449.303,988 516.031,5	7.196
6	449.303,988 516.031,5	7	449.322,966 516.029,466	19.087
7	449.322,966 516.029,466	8	449.329,558 516.027,702	6.824
8	449.329,558 516.027,702	9	449.353,978 516.021,164	25.28
9	449.353,978 516.021,164	1	449.358,001 516.024,462	5.202

** Lungimile segmentelor sunt determinate în planul de proiecție Stereo 70 și sunt rotunjite la 1 milimetru.

*** Distanța dintre puncte este formată din segmente cumulate ce sunt mai mici decât valoarea 1 milimetru.

**DATE DESPRE IMOBILUL NR. 705**

Oficiul de Cadastru și Publicitate Imobiliară SIBIU
Biroul de Cadastru și Publicitate Imobiliară Medias

A. Partea I. Descrierea imobilului

TEREN Extravilan

Adresa: Jud. Sibiu

Nr. Crt	Nr cadastral Nr. topografic	Suprafața* (mp)	Observații / Referințe
A1		700	Sector cadastral:41 Teren neimprejmuit;

B. Partea II. Proprietari și acte

Inscrieri privitoare la dreptul de proprietate și alte drepturi reale		Referințe
/		
Act Administrativ nr. 54, din 26/01/2004 emis de INSTITUTIA PREFECTULUI JUDETUL SIBIU (ORDIN);		
B1	Intabulare, drept de PROPRIETATE, dobandit prin Lege, cota actuala 1/1 1) MUNICIPIUL MEDIAS DOMENIUL PRIVAT, CIF:4240677	A1

C. Partea III. SARCINI .

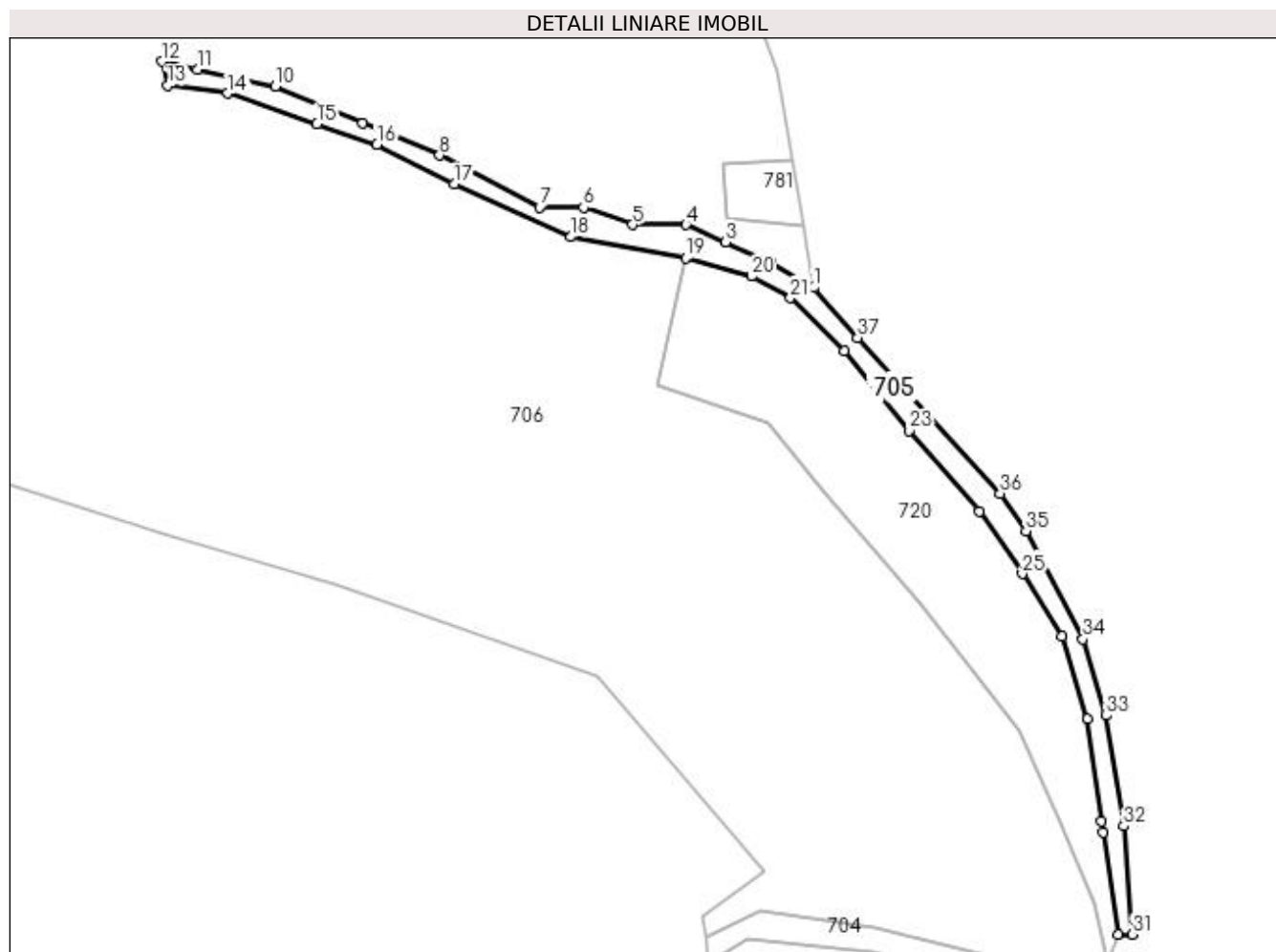
Inscrieri privind dezmembramintele dreptului de proprietate, drepturi reale de garanție și sarcini	Referințe
NU SUNT	

Anexa Nr. 1 La Partea I

Teren

Nr cadastral	Suprafața (mp)*	Observații / Referințe
	700	

* Suprafața este determinată în planul de proiecție Stereo 70.



Date referitoare la teren

Crt	Categorie folosință	Intra vilan	Suprafața (mp)	Tarla	Parcelă	Nr. topo	Observații / Referințe
1	drum	NU	700	35	1819	-	

Lungime Segmente

1) Valorile lungimilor segmentelor sunt obținute din proiecție în plan.

Punct început	X / Y	Punct sfârșit	X / Y	Lungime segment (** (m)
1	449.314,038 516.130,512	2	449.307,564 516.134,349	7.526
3	449.300,585 516.137,43	4	449.294,573 516.140,084	6.572
5	449.286,403 516.140,084	6	449.278,972 516.142,704	7.88
7	449.272,265 516.142,704	8	449.257,039 516.150,676	17.187
9	449.245,348 516.155,568	10	449.232,054 516.161,131	14.411

Punct început	X / Y	Punct sfârșit	X / Y	Lungime segment (** (m)
2	449.307,564 516.134,349	3	449.300,585 516.137,43	7.628
4	449.294,573 516.140,084	5	449.286,403 516.140,084	8.17
6	449.278,972 516.142,704	7	449.272,265 516.142,704	6.707
8	449.257,039 516.150,676	9	449.245,348 516.155,568	12.674
10	449.232,054 516.161,131	11	449.220,104 516.163,757	12.234

Punct început	X / Y	Punct sfârșit	X / Y	Lungime segment (** (m)
11	449.220,104 516.163,757	12	449.214,727 516.164,939	5.506
13	449.215,606 516.161,263	14	449.224,791 516.160,099	9.258
15	449.238,374 516.155,444	16	449.247,502 516.152,315	9.649
17	449.259,248 516.146,27	18	449.277,053 516.138,245	19.53
19	449.294,507 516.135,006	20	449.304,512 516.132,24	10.38
21	449.310,474 516.128,952	22	449.318,644 516.120,911	11.463
23	449.328,524 516.108,724	24	449.339,281 516.096,458	16.314
25	449.345,805 516.086,96	26	449.351,796 516.077,448	11.241
27	449.355,753 516.064,89	28	449.357,887 516.049,317	15.719
29	449.358,128 516.047,62	30	449.360,34 516.032,059	15.718
31	449.362,556 516.032,059	32	449.361,228 516.048,559	16.554
33	449.358,58 516.065,379	34	449.355,034 516.076,997	12.147
35	449.346,349 516.093,486	36	449.342,414 516.099,17	6.913
37	449.320,706 516.122,905	1	449.314,038 516.130,512	10.115

Punct început	X / Y	Punct sfârșit	X / Y	Lungime segment (** (m)
12	449.214,727 516.164,939	13	449.215,606 516.161,263	3.779
14	449.224,791 516.160,099	15	449.238,374 516.155,444	14.359
16	449.247,502 516.152,315	17	449.259,248 516.146,27	13.211
18	449.277,053 516.138,245	19	449.294,507 516.135,006	17.753
20	449.304,512 516.132,24	21	449.310,474 516.128,952	6.809
22	449.318,644 516.120,911	23	449.328,524 516.108,724	15.689
24	449.339,281 516.096,458	25	449.345,805 516.086,96	11.523
26	449.351,796 516.077,448	27	449.355,753 516.064,89	13.167
28	449.357,887 516.049,317	29	449.358,128 516.047,62	1.714
30	449.360,34 516.032,059	31	449.362,556 516.032,059	2.216
32	449.361,228 516.048,559	33	449.358,58 516.065,379	17.027
34	449.355,034 516.076,997	35	449.346,349 516.093,486	18.637
36	449.342,414 516.099,17	37	449.320,706 516.122,905	32.166

** Lungimile segmentelor sunt determinate în planul de proiecție Stereo 70 și sunt rotunjite la 1 milimetru.

*** Distanța dintre puncte este formată din segmente cumulate ce sunt mai mici decât valoarea 1 milimetru.

**DATE DESPRE IMOBILUL NR. 706**

Oficiul de Cadastru și Publicitate Imobiliară SIBIU
Biroul de Cadastru și Publicitate Imobiliară Medias

A. Partea I. Descrierea imobilului

TEREN Necunoscut

Adresa: Loc. Medias, Jud. Sibiu

Nr. Crt	Nr cadastral Nr. topografic	Suprafața* (mp)	Observații / Referințe
A1		24.400	Sector cadastral:41 Teren neimprejmuit;

B. Partea II. Proprietari și acte

Inscrieri privitoare la dreptul de proprietate și alte drepturi reale	Referințe
/	
Act Administrativ nr. 54, din 26/01/2004 emis de INSTITUTIA PREFECTULUI JUDETUL SIBIU (ORDIN);	
B1	A1
Intabulare, drept de PROPRIETATE, dobandit prin Lege, cota actuala 1/1 1) MUNICIPIUL MEDIAS DOMENIUL PRIVAT, CIF:4240677	

C. Partea III. SARCINI .

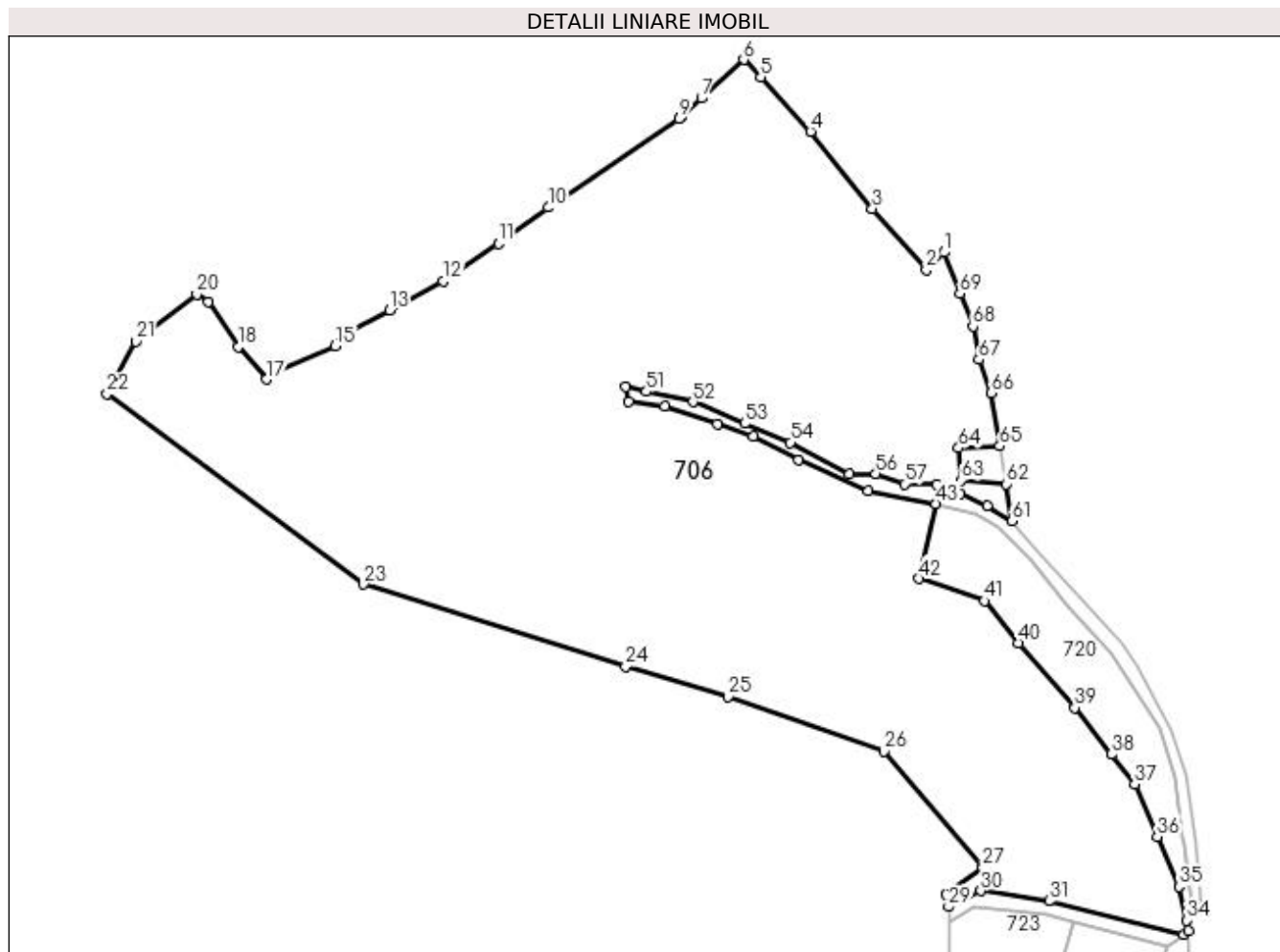
Inscrieri privind dezmembramintele dreptului de proprietate, drepturi reale de garanție și sarcini	Referințe
NU SUNT	

Anexa Nr. 1 La Partea I

Teren

Nr cadastral	Suprafața (mp)*	Observații / Referințe
	24.400	

* Suprafața este determinată în planul de proiecție Stereo 70.



Date referitoare la teren

Crt	Categorie folosință	Intra vilan	Suprafața (mp)	Tarla	Parcelă	Nr. topo	Observații / Referințe
1	pasune	NU	21.752	35	1821	-	
2	pasune	DA	2.648	35	1821	-	

Lungime Segmente

1) Valorile lungimilor segmentelor sunt obținute din proiecție în plan.

Punct început	X / Y	Punct sfârșit	X / Y	Lungime segment	Punct început	X / Y	Punct sfârșit	X / Y	Lungime segment	Punct început	X / Y	Punct sfârșit	X / Y	Lungime segment
1	449.296,474 516.199,49	2	449.291,946 516.195,099	6.307	2	449.291,946 516.195,099	3	449.278,09 516.210,743	20.898	3	449.278,09 516.210,743	4	449.262,238 516.230,483	25.317
4	449.262,238 516.230,483	5	449.249,494 516.244,487	18.935	5	449.249,494 516.244,487	6	449.245,071 516.248,95	6.283	6	449.245,071 516.248,95	7	449.234,278 516.239,073	14.63
7	449.234,278 516.239,073	8	449.229,027 516.234,267	7.118	8	449.229,027 516.234,267	9	449.228,492 516.233,778	0.725	9	449.228,492 516.233,778	10	449.194,906 516.211,039	40.56
10	449.194,906 516.211,039	11	449.182,115 516.201,782	15.789	11	449.182,115 516.201,782	12	449.167,999 516.192,06	17.14	12	449.167,999 516.192,06	13	449.154,146 516.184,641	15.715
13	449.154,146 516.184,641	14	449.141,975 516.177,983	13.873	14	449.141,975 516.177,983	15	449.140,248 516.175,549	2.984	15	449.140,248 516.175,549	16	449.124,319 516.168,442	17.443

Punct început	X / Y	Punct sfârșit	X / Y	Lungime segment	Punct început	X / Y	Punct sfârșit	X / Y	Lungime segment	Punct început	X / Y	Punct sfârșit	X / Y	Lungime segment
16	449.124,319 516.168,442	17	449.122,653 516.166,927	2.252	17	449.122,653 516.166,927	18	449.115,31 516.175,28	11.12 2	18	449.115,31 516.175,28	19	449.107,718 516.186,897	13.87 8
19	449.107,718 516.186,897	20	449.104,696 516.188,798	3.57	20	449.104,696 516.188,798	21	449.088,999 516.176,602	19.87 9	21	449.088,999 516.176,602	22	449.081,691 516.163,212	15.25 5
22	449.081,691 516.163,212	23	449.147,512 516.114,297	82.00 6	23	449.147,512 516.114,297	24	449.214,748 516.093,162	70.48	24	449.214,748 516.093,162	25	449.241,071 516.085,43	27.43 5
25	449.241,071 516.085,43	26	449.281,193 516.071,409	42.50 1	26	449.281,193 516.071,409	27	449.306,441 516.041,628	39.04 3	27	449.306,441 516.041,628	28	449.296,998 516.034,805	11.65
28	449.296,998 516.034,805	29	449.297,657 516.031,559	3.312	29	449.297,657 516.031,559	30	449.305,951 516.035,611	9.231	30	449.305,951 516.035,611	31	449.323,468 516.033,042	17.70 4
31	449.323,468 516.033,042	32	449.358,001 516.024,462	35.58 3	32	449.358,001 516.024,462	33	449.359,204 516.025,447	1.555	33	449.359,204 516.025,447	34	449.358,865 516.027,964	2.539
34	449.358,865 516.027,964	35	449.356,835 516.036,691	8.961	35	449.356,835 516.036,691	36	449.351,246 516.049,586	14.05 4	36	449.351,246 516.049,586	37	449.345,443 516.062,974	14.59 2
37	449.345,443 516.062,974	38	449.339,429 516.070,673	9.769	38	449.339,429 516.070,673	39	449.330,089 516.082,631	15.17 3	39	449.330,089 516.082,631	40	449.315,564 516.099,215	22.04 6
40	449.315,564 516.099,215	41	449.306,961 516.110,026	13.81 6	41	449.306,961 516.110,026	42	449.290,165 516.115,76	17.74 7	42	449.290,165 516.115,76	43	449.294,507 516.135,006	19.73 1
43	449.294,507 516.135,006	44	449.277,053 516.138,245	17.75 3	44	449.277,053 516.138,245	45	449.259,248 516.146,27	19.53	45	449.259,248 516.146,27	46	449.247,502 516.152,315	13.21 1
46	449.247,502 516.152,315	47	449.238,374 516.155,444	9.649	47	449.238,374 516.155,444	48	449.224,791 516.160,099	14.35 9	48	449.224,791 516.160,099	49	449.215,606 516.161,263	9.258
49	449.215,606 516.161,263	50	449.214,727 516.164,939	3.779	50	449.214,727 516.164,939	51	449.220,104 516.163,757	5.506	51	449.220,104 516.163,757	52	449.232,054 516.161,131	12.23 4
52	449.232,054 516.161,131	53	449.245,348 516.155,568	14.41 1	53	449.245,348 516.155,568	54	449.257,039 516.150,676	12.67 4	54	449.257,039 516.150,676	55	449.272,265 516.142,704	17.18 7
55	449.272,265 516.142,704	56	449.278,972 516.142,704	6.707	56	449.278,972 516.142,704	57	449.286,403 516.140,084	7.88	57	449.286,403 516.140,084	58	449.294,573 516.140,084	8.17
58	449.294,573 516.140,084	59	449.300,585 516.137,43	6.572	59	449.300,585 516.137,43	60	449.307,564 516.134,349	7.628	60	449.307,564 516.134,349	61	449.314,038 516.130,512	7.526
61	449.314,038 516.130,512	62	449.312,439 516.140,027	9.648	62	449.312,439 516.140,027	63	449.300,838 516.140,997	11.64 2	63	449.300,838 516.140,997	64	449.300,23 516.149,299	8.324
64	449.300,23 516.149,299	65	449.310,796 516.149,803	10.57 8	65	449.310,796 516.149,803	66	449.308,505 516.163,436	13.82 4	66	449.308,505 516.163,436	67	449.305,434 516.171,943	9.045
67	449.305,434 516.171,943	68	449.303,923 516.180,536	8.724	68	449.303,923 516.180,536	69	449.300,627 516.188,922	9.01	69	449.300,627 516.188,922	1	449.296,474 516.199,49	11.35 5

** Lungimile segmentelor sunt determinate în planul de proiecție Stereo 70 și sunt rotunjite la 1 milimetru.

*** Distanța dintre puncte este formată din segmente cumulate ce sunt mai mici decât valoarea 1 milimetru.

**DATE DESPRE IMOBILUL NR. 707**

Oficiul de Cadastru și Publicitate Imobiliară SIBIU
Biroul de Cadastru și Publicitate Imobiliară Medias

A. Partea I. Descrierea imobilului

TEREN Extravilan

Adresa: Jud. Sibiu

Nr. Crt	Nr cadastral Nr. topografic	Suprafața* (mp)	Observații / Referințe
A1		700	Sector cadastral:41 Teren neimprejmuit;

B. Partea II. Proprietari și acte

Inscrieri privitoare la dreptul de proprietate și alte drepturi reale		Referințe
/		
Act Administrativ nr. 54, din 26/01/2004 emis de INSTITUTIA PREFECTULUI JUDETUL SIBIU (ORDIN);		
B1	Intabulare, drept de PROPRIETATE, dobandit prin Lege, cota actuala 1/1 1) MUNICIPIUL MEDIAS DOMENIUL PRIVAT, CIF:4240677	A1

C. Partea III. SARCINI .

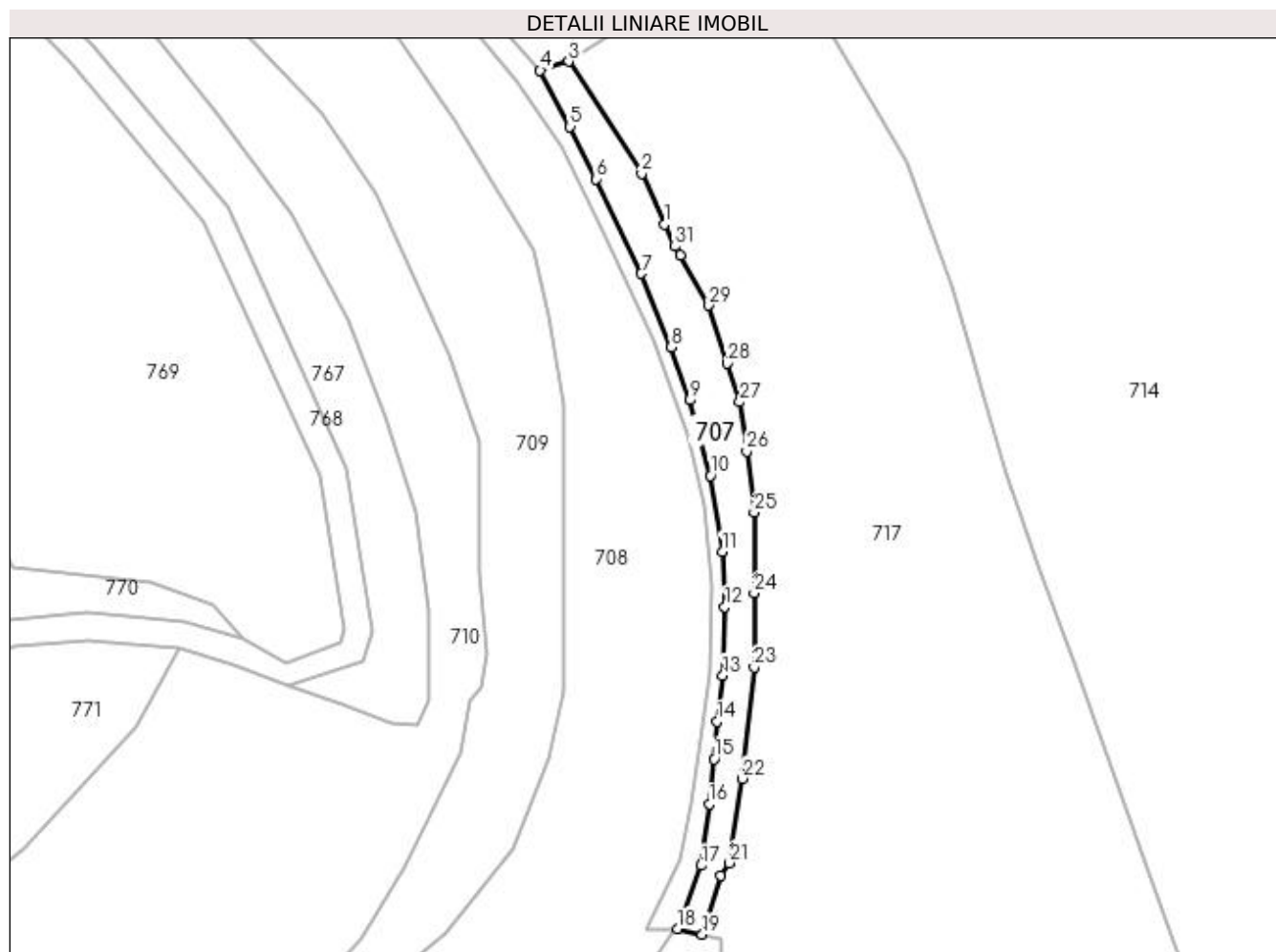
Inscrieri privind dezmembramintele dreptului de proprietate, drepturi reale de garanție și sarcini	Referințe
NU SUNT	

Anexa Nr. 1 La Partea I

Teren

Nr cadastral	Suprafața (mp)*	Observații / Referințe
	700	

* Suprafața este determinată în planul de proiecție Stereo 70.



Date referitoare la teren

Crt	Categorie folosință	Intravilan	Suprafața (mp)	Tarla	Parcelă	Nr. topo	Observații / Referințe
1	curți constructii	NU	700	36	1903	-	

Lungime Segmente

1) Valorile lungimilor segmentelor sunt obținute din proiecție în plan.

Punct început	X / Y	Punct sfârșit	X / Y	Lungime segment (** (m)
1	449.210,479 515.648,421	2	449.207,097 515.655,789	8.107
3	449.196,438 515.672,106	4	449.192,284 515.670,829	4.346
5	449.196,672 515.662,622	6	449.200,392 515.654,972	8.507
7	449.207,042 515.641,181	8	449.211,342 515.630,441	11.569
9	449.214,071 515.622,756	10	449.217,109 515.611,761	11.407

Punct început	X / Y	Punct sfârșit	X / Y	Lungime segment (** (m)
2	449.207,097 515.655,789	3	449.196,438 515.672,106	19.49
4	449.192,284 515.670,829	5	449.196,672 515.662,622	9.306
6	449.200,392 515.654,972	7	449.207,042 515.641,181	15.31
8	449.211,342 515.630,441	9	449.214,071 515.622,756	8.156
10	449.217,109 515.611,761	11	449.218,831 515.600,69	11.204

Punct început	X / Y	Punct sfârșit	X / Y	Lungime segment (** (m)
11	449.218,831 515.600,69	12	449.219,212 515.592,636	8.062
13	449.218,929 515.582,647	14	449.218,076 515.575,885	6.815
15	449.217,667 515.570,429	16	449.216,963 515.563,843	6.624
17	449.215,72 515.554,909	18	449.212,279 515.545,72	9.812
19	449.215,934 515.544,891	20	449.218,563 515.553,441	8.945
21	449.219,892 515.555,277	22	449.221,711 515.567,608	12.465
23	449.223,472 515.583,799	24	449.223,479 515.594,638	10.839
25	449.223,486 515.606,37	26	449.222,406 515.615,293	8.988
27	449.221,377 515.622,464	28	449.219,582 515.628,121	5.935
29	449.216,902 515.636,568	30	449.212,721 515.643,858	8.404
31	449.211,98 515.645,15	1	449.210,479 515.648,421	3.599

Punct început	X / Y	Punct sfârșit	X / Y	Lungime segment (** (m)
12	449.219,212 515.592,636	13	449.218,929 515.582,647	9.994
14	449.218,076 515.575,885	15	449.217,667 515.570,429	5.471
16	449.216,963 515.563,843	17	449.215,72 515.554,909	9.02
18	449.212,279 515.545,72	19	449.215,934 515.544,891	3.747
20	449.218,563 515.553,441	21	449.219,892 515.555,277	2.266
22	449.221,711 515.567,608	23	449.223,472 515.583,799	16.286
24	449.223,479 515.594,638	25	449.223,486 515.606,37	11.732
26	449.222,406 515.615,293	27	449.221,377 515.622,464	7.244
28	449.219,582 515.628,121	29	449.216,902 515.636,568	8.862
30	449.212,721 515.643,858	31	449.211,98 515.645,15	1.489

** Lungimile segmentelor sunt determinate în planul de proiecție Stereo 70 și sunt rotunjite la 1 milimetru.

*** Distanța dintre puncte este formată din segmente cumulate ce sunt mai mici decât valoarea 1 milimetru.

**DATE DESPRE IMOBILUL NR. 708**

Oficiul de Cadastru și Publicitate Imobiliară SIBIU
Biroul de Cadastru și Publicitate Imobiliară Medias

A. Partea I. Descrierea imobilului

TEREN Extravilan

Adresa: Jud. Sibiu

Nr. Crt	Nr cadastral Nr. topografic	Suprafața* (mp)	Observații / Referințe
A1		3.800	Sector cadastral:41 Teren neimprejmuit;

B. Partea II. Proprietari și acte

Inscrieri privitoare la dreptul de proprietate și alte drepturi reale		Referințe
/		
Act Administrativ nr. 54, din 26/01/2004 emis de INSTITUTIA PREFECTULUI JUDETUL SIBIU (ORDIN);		
B1	Intabulare, drept de PROPRIETATE, dobandit prin Lege, cota actuala 1/1 1) MUNICIPIUL MEDIAS DOMENIUL PRIVAT, CIF:4240677	A1

C. Partea III. SARCINI .

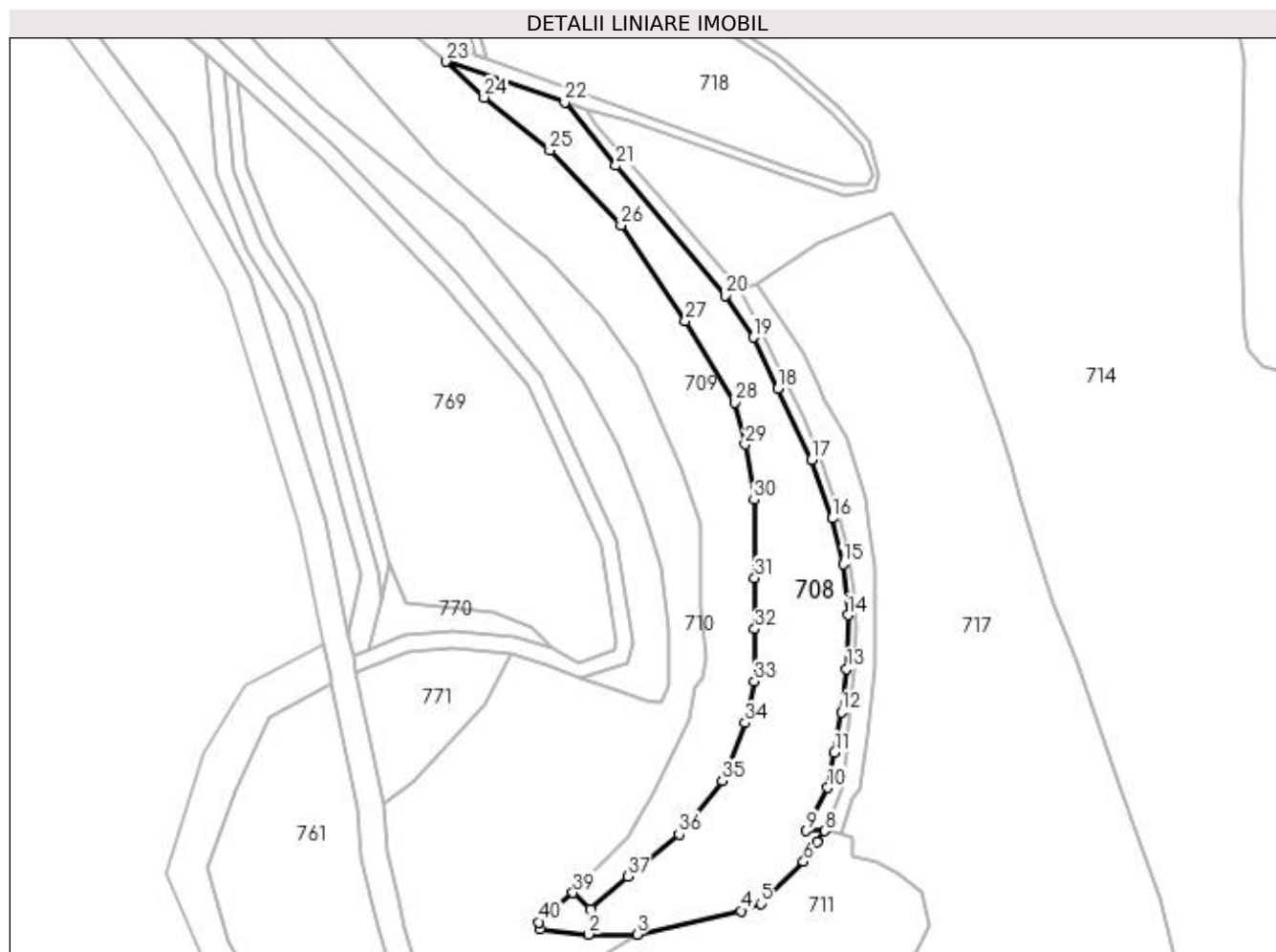
Inscrieri privind dezmembramintele dreptului de proprietate, drepturi reale de garanție și sarcini	Referințe
NU SUNT	

Anexa Nr. 1 La Partea I

Teren

Nr cadastral	Suprafața (mp)*	Observații / Referințe
	3.800	

* Suprafața este determinată în planul de proiecție Stereo 70.



Date referitoare la teren

Crt	Categorie folosință	Intra vilan	Suprafața (mp)	Tarla	Parcelă	Nr. topo	Observații / Referințe
1	arabil	NU	3.800	36	1901	-	

Lungime Segmente

1) Valorile lungimilor segmentelor sunt obținute din proiecție în plan.

Punct început	X / Y	Punct sfârșit	X / Y	Lungime segment (** (m)
1	449.146,232 515.523,059	2	449.157,403 515.521,852	11.236
3	449.168,574 515.521,852	4	449.192,619 515.527,286	24.651
5	449.197,364 515.528,898	6	449.207,08 515.538,645	13.762
7	449.210,218 515.543,225	8	449.211,928 515.545,72	3.024
9	449.207,697 515.545,72	10	449.212,626 515.555,697	11.128

Punct început	X / Y	Punct sfârșit	X / Y	Lungime segment (** (m)
2	449.157,403 515.521,852	3	449.168,574 515.521,852	11.171
4	449.192,619 515.527,286	5	449.197,364 515.528,898	5.011
6	449.207,08 515.538,645	7	449.210,218 515.543,225	5.552
8	449.211,928 515.545,72	9	449.207,697 515.545,72	4.231
10	449.212,626 515.555,697	11	449.214,236 515.563,873	8.333

Punct început	X / Y	Punct sfârșit	X / Y	Lungime segment (** (m))
11	449.214,236 515.563,873	12	449.215,807 515.573,144	9.403
13	449.217,006 515.583,149	14	449.217,301 515.595,555	12.41
15	449.216,205 515.607,294	16	449.213,66 515.617,872	10.88
17	449.208,914 515.631,368	18	449.201,159 515.647,801	18.171
19	449.195,559 515.659,668	20	449.188,949 515.669,341	11.716
21	449.163,739 515.699,278	22	449.151,955 515.713,878	18.762
23	449.124,608 515.723,305	24	449.133,338 515.715,037	12.024
25	449.148,452 515.702,846	26	449.164,973 515.685,565	23.908
27	449.179,793 515.663,395	28	449.191,277 515.644,656	21.978
29	449.193,565 515.634,932	30	449.195,676 515.622,159	12.947
31	449.195,844 515.604,126	32	449.195,844 515.592,322	11.804
33	449.195,753 515.580,251	34	449.193,65 515.570,614	9.864
35	449.188,342 515.557,283	36	449.178,357 515.544,966	15.856
37	449.166,413 515.535,264	38	449.157,854 515.527,679	11.436
39	449.153,844 515.531,453	40	449.145,913 515.524,667	10.438

Punct început	X / Y	Punct sfârșit	X / Y	Lungime segment (** (m))
12	449.215,807 515.573,144	13	449.217,006 515.583,149	10.077
14	449.217,301 515.595,555	15	449.216,205 515.607,294	11.789
16	449.213,66 515.617,872	17	449.208,914 515.631,368	14.307
18	449.201,159 515.647,801	19	449.195,559 515.659,668	13.122
20	449.188,949 515.669,341	21	449.163,739 515.699,278	39.137
22	449.151,955 515.713,878	23	449.124,608 515.723,305	28.926
24	449.133,338 515.715,037	25	449.148,452 515.702,846	19.418
26	449.164,973 515.685,565	27	449.179,793 515.663,395	26.667
28	449.191,277 515.644,656	29	449.193,565 515.634,932	9.989
30	449.195,676 515.622,159	31	449.195,844 515.604,126	18.033
32	449.195,844 515.592,322	33	449.195,753 515.580,251	12.072
34	449.193,65 515.570,614	35	449.188,342 515.557,283	14.349
36	449.178,357 515.544,966	37	449.166,413 515.535,264	15.388
38	449.157,854 515.527,679	39	449.153,844 515.531,453	5.507
40	449.145,913 515.524,667	1	449.146,232 515.523,059	1.639

** Lungimile segmentelor sunt determinate în planul de proiecție Stereo 70 și sunt rotunjite la 1 milimetru.

*** Distanța dintre puncte este formată din segmente cumulate ce sunt mai mici decât valoarea 1 milimetru.

**DATE DESPRE IMOBILUL NR. 709**

Oficiul de Cadastru și Publicitate Imobiliară SIBIU
Biroul de Cadastru și Publicitate Imobiliară Medias

A. Partea I. Descrierea imobilului

TEREN Necunoscut

Adresa: Loc. Medias, Jud. Sibiu

Nr. Crt	Nr cadastral Nr. topografic	Suprafața* (mp)	Observații / Referințe
A1		4.700	Sector cadastral:41 Teren neimprejmuit;

B. Partea II. Proprietari și acte

Inscrieri privitoare la dreptul de proprietate și alte drepturi reale	Referințe
/	
Act Administrativ nr. 54, din 26/01/2004 emis de INSTITUTIA PREFECTULUI JUDETUL SIBIU (ORDIN);	
B1	A1
Intabulare, drept de PROPRIETATE, dobandit prin Lege, cota actuala 1/1	
1) MUNICIPIUL MEDIAS DOMENIUL PRIVAT, CIF:4240677	

C. Partea III. SARCINI .

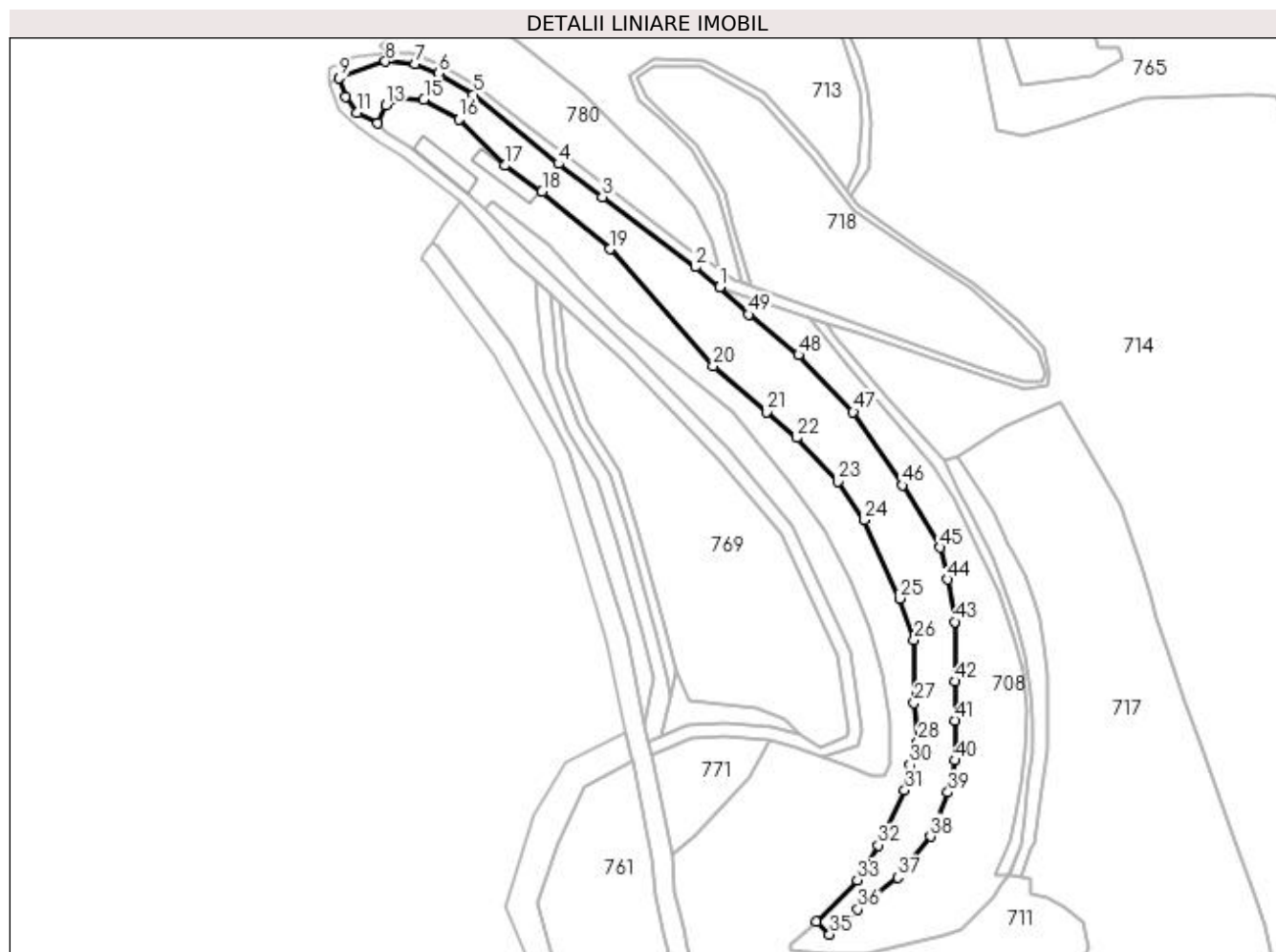
Inscrieri privind dezmembramintele dreptului de proprietate, drepturi reale de garanție și sarcini	Referințe
NU SUNT	

Anexa Nr. 1 La Partea I

Teren

Nr cadastral	Suprafața (mp)*	Observații / Referințe
	4.700	

* Suprafața este determinată în planul de proiecție Stereo 70.



Date referitoare la teren

Crt	Categorie folosință	Intra vilan	Suprafața (mp)	Tarla	Parcelă	Nr. topo	Observații / Referințe
1	curți constructii	NU	4.362	36	1900	-	
2	curți constructii	DA	338	36	1900	-	

Lungime Segmente

1) Valorile lungimilor segmentelor sunt obținute din proiecție în plan.

Punct început	X / Y	Punct sfârșit	X / Y	Lungime segment
1	449.124,608 515.723,305	2	449.117,242 515.729,444	9.589
4	449.075,861 515.760,577	5	449.050,12 515.781,521	33.18 5
7	449.032,442 515.790,818	8	449.023,523 515.791,514	8.946
10	449.011,497 515.780,926	11	449.015,014 515.776,051	6.011
2	449.117,242 515.729,444	3	449.089,074 515.750,57	35.21
5	449.050,12 515.781,521	6	449.039,62 515.787,938	12.30 6
8	449.023,523 515.791,514	9	449.009,455 515.786,481	14.94 2
11	449.015,014 515.776,051	12	449.021,253 515.772,876	7.0
3	449.089,074 515.750,57	4	449.075,861 515.760,577	16.57 4
6	449.039,62 515.787,938	7	449.032,442 515.790,818	7.734
9	449.009,455 515.786,481	10	449.011,497 515.780,926	5.919
12	449.021,253 515.772,876	13	449.023,635 515.778,318	5.941

Punct început	X / Y	Punct sfârșit	X / Y	Lungime segment	Punct început	X / Y	Punct sfârșit	X / Y	Lungime segment	Punct început	X / Y	Punct sfârșit	X / Y	Lungime segment
13	449.023,635 515.778,318	14	449.028,059 515.780,586	4.972	14	449.028,059 515.780,586	15	449.035,13 515.779,942	7.1	15	449.035,13 515.779,942	16	449.045,805 515.774,019	12.208
16	449.045,805 515.774,019	17	449.059,584 515.760,055	19.617	17	449.059,584 515.760,055	18	449.070,879 515.752,147	13.788	18	449.070,879 515.752,147	19	449.091,432 515.734,822	26.881
19	449.091,432 515.734,822	20	449.122,641 515.699,454	47.169	20	449.122,641 515.699,454	21	449.138,815 515.685,572	21.314	21	449.138,815 515.685,572	22	449.147,859 515.677,81	11.918
22	449.147,859 515.677,81	23	449.160,419 515.664,53	18.279	23	449.160,419 515.664,53	24	449.168,425 515.652,894	14.124	24	449.168,425 515.652,894	25	449.179,052 515.629,238	25.933
25	449.179,052 515.629,238	26	449.183,393 515.616,622	13.342	26	449.183,393 515.616,622	27	449.183,393 515.597,622	19.0	27	449.183,393 515.597,622	28	449.184,579 515.585,789	11.892
28	449.184,579 515.585,789	29	449.183,557 515.580,921	4.974	29	449.183,557 515.580,921	30	449.182,143 515.578,958	2.419	30	449.182,143 515.578,958	31	449.180,572 515.571,264	7.853
31	449.180,572 515.571,264	32	449.172,52 515.554,654	18.459	32	449.172,52 515.554,654	33	449.166,195 515.544,095	12.308	33	449.166,195 515.544,095	34	449.153,844 515.531,453	17.674
34	449.153,844 515.531,453	35	449.157,854 515.527,679	5.507	35	449.157,854 515.527,679	36	449.166,413 515.535,264	11.436	36	449.166,413 515.535,264	37	449.178,357 515.544,966	15.388
37	449.178,357 515.544,966	38	449.188,342 515.557,283	15.856	38	449.188,342 515.557,283	39	449.193,65 515.570,614	14.349	39	449.193,65 515.570,614	40	449.195,753 515.580,251	9.864
40	449.195,753 515.580,251	41	449.195,844 515.592,322	12.072	41	449.195,844 515.592,322	42	449.195,844 515.604,126	11.804	42	449.195,844 515.604,126	43	449.195,676 515.622,159	18.033
43	449.195,676 515.622,159	44	449.193,565 515.634,932	12.947	44	449.193,565 515.634,932	45	449.191,277 515.644,656	9.989	45	449.191,277 515.644,656	46	449.179,793 515.663,395	21.978
46	449.179,793 515.663,395	47	449.164,973 515.685,565	26.667	47	449.164,973 515.685,565	48	449.148,452 515.702,846	23.908	48	449.148,452 515.702,846	49	449.133,338 515.715,037	19.418
49	449.133,338 515.715,037	1	449.124,608 515.723,305	12.024										

** Lungimile segmentelor sunt determinate în planul de proiecție Stereo 70 și sunt rotunjite la 1 milimetru.

*** Distanța dintre puncte este formată din segmente cumulate ce sunt mai mici decât valoarea 1 milimetru.

**DATE DESPRE IMOBILUL NR. 710**

Oficiul de Cadastru și Publicitate Imobiliară SIBIU
Biroul de Cadastru și Publicitate Imobiliară Medias

A. Partea I. Descrierea imobilului

TEREN Necunoscut

Adresa: Loc. Medias, Jud. Sibiu

Nr. Crt	Nr cadastral Nr. topografic	Suprafața* (mp)	Observații / Referințe
A1		6.500	Sector cadastral:41 Teren neimprijmit;

Construcții

Crt	Nr cadastral Nr. topografic	Adresa	Observații / Referințe
A1.1		Loc. Medias, Jud. Sibiu	Nr. niveluri:1; S. construita la sol:104 mp; Constructie
A1.2		Loc. Medias, Jud. Sibiu	Nr. niveluri:1; S. construita la sol:106 mp; Constructie

B. Partea II. Proprietari și acte

Inscrieri privitoare la dreptul de proprietate și alte drepturi reale		Referințe
/		
Act Administrativ nr. 54, din 26/01/2004 emis de INSTITUTIA PREFECTULUI JUDETUL SIBIU (ORDIN);		
B1	Intabulare, drept de PROPRIETATE, dobandit prin Lege, cota actuala 1/1 1) MUNICIPIUL MEDIAS DOMENIUL PRIVAT, CIF:4240677	A1
Act Normativ nr. 7, din 13/03/1996 emis de PARLAMENTUL ROMANIEI (lege);		
B2	Intabulare, drept de PROPRIETATE, dobandit prin Lege, cota actuala 1/1 1) MUNICIPIUL MEDIAS DOMENIUL PRIVAT, CIF:4240677	A1.1, A1.2

C. Partea III. SARCINI .

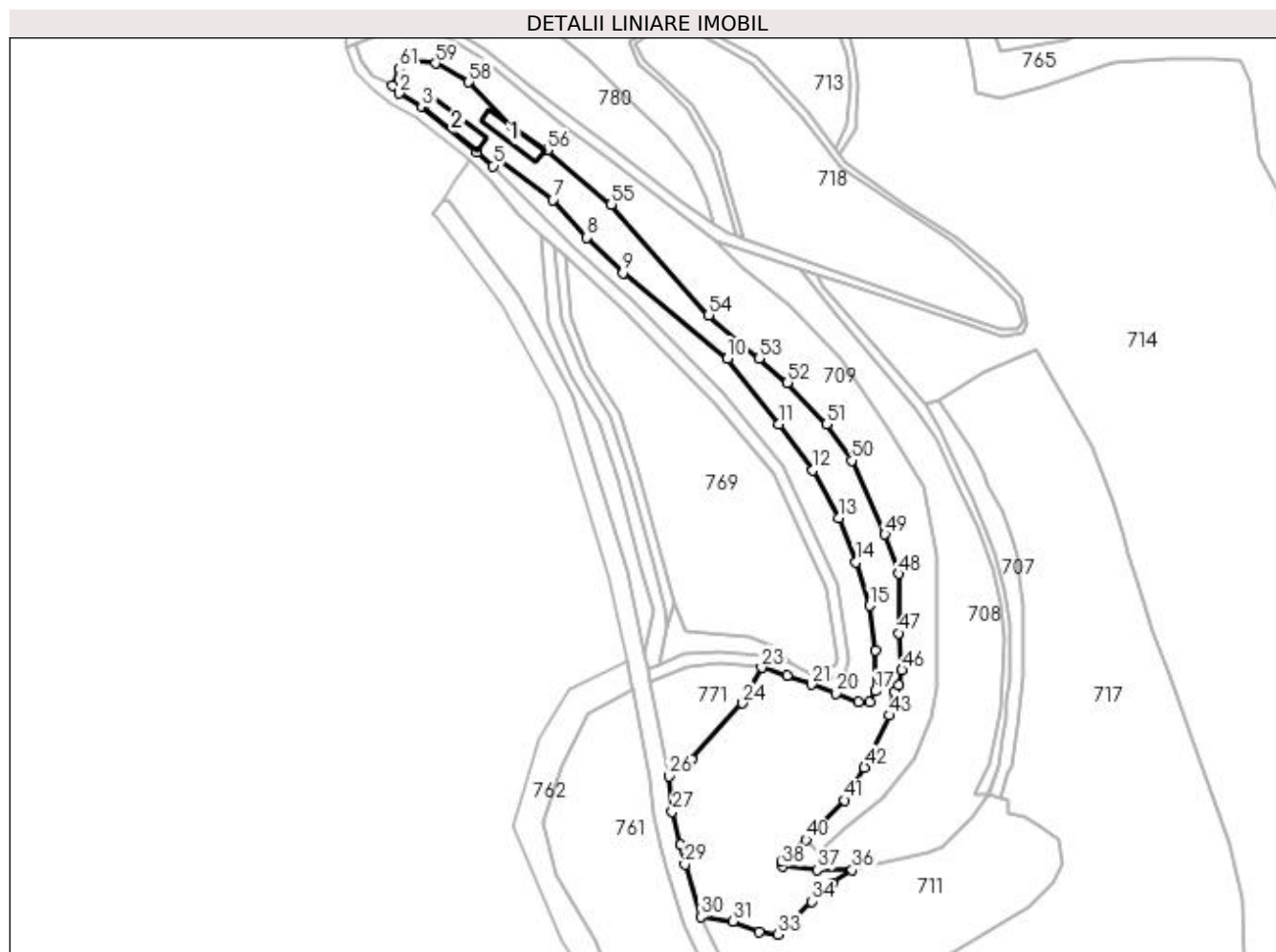
Inscrieri privind dezmembramintele dreptului de proprietate, drepturi reale de garanție și sarcini	Referințe
NU SUNT	

Anexa Nr. 1 La Partea I

Teren

Nr cadastral	Suprafața (mp)*	Observații / Referințe
	6.500	

* Suprafața este determinată în planul de proiecție Stereo 70.



Date referitoare la teren

Crt	Categorie folosință	Intravilan	Suprafața (mp)	Tarla	Parcelă	Nr. topo	Observații / Referințe
1	arabil	NU	6.014	36	1897	-	
2	arabil	DA	486	36	1897	-	

Date referitoare la construcții

Crt	Număr	Destinație construcție	Supraf. (mp)	Situație juridică	Observații / Referințe
A1.1		construcții anexa	104	Cu acte	Nr. niveluri:1; S. construita la sol:104 mp; Construcție
A1.2		construcții anexa	106	Cu acte	Nr. niveluri:1; S. construita la sol:106 mp; Construcție

Lungime Segmente

1) Valorile lungimilor segmentelor sunt obținute din proiecție în plan.

Punct început	X / Y	Punct sfârșit	X / Y	Lungime segment	Punct început	X / Y	Punct sfârșit	X / Y	Lungime segment	Punct început	X / Y	Punct sfârșit	X / Y	Lungime segment
1	449.021,253 515.772,876	2	449.023,557 515.770,389	3.39	2	449.023,557 515.770,389	3	449.030,881 515.765,829	8.628	3	449.030,881 515.765,829	4	449.048,471 515.751,599	22.626
4	449.048,471 515.751,599	5	449.053,592 515.747,16	6.777	5	449.053,592 515.747,16	6	449.056,04 515.749,136	3.146	6	449.056,04 515.749,136	7	449.072,733 515.736,284	21.068
7	449.072,733 515.736,284	8	449.083,628 515.724,201	16.269	8	449.083,628 515.724,201	9	449.095,21 515.712,888	16.19	9	449.095,21 515.712,888	10	449.128,635 515.685,525	43.197

Punct început	X / Y	Punct sfârșit	X / Y	Lungime segment	Punct început	X / Y	Punct sfârșit	X / Y	Lungime segment	Punct început	X / Y	Punct sfârșit	X / Y	Lungime segment
10	449.128,635 515.685,525	11	449.145,202 515.664,608	26.684	11	449.145,202 515.664,608	12	449.155,961 515.649,767	18.33	12	449.155,961 515.649,767	13	449.164,347 515.634,518	17.403
13	449.164,347 515.634,518	14	449.169,843 515.620,342	15.204	14	449.169,843 515.620,342	15	449.174,098 515.606,455	14.525	15	449.174,098 515.606,455	16	449.176,072 515.592,056	14.534
16	449.176,072 515.592,056	17	449.176,072 515.579,074	12.981	17	449.176,072 515.579,074	18	449.174,332 515.575,43	4.039	18	449.174,332 515.575,43	19	449.170,574 515.575,628	3.763
19	449.170,574 515.575,628	20	449.163,492 515.578,329	7.58	20	449.163,492 515.578,329	21	449.155,599 515.581,208	8.402	21	449.155,599 515.581,208	22	449.147,705 515.584,088	8.402
22	449.147,705 515.584,088	23	449.139,587 515.586,587	8.494	23	449.139,587 515.586,587	24	449.133,452 515.575,139	12.988	24	449.133,452 515.575,139	25	449.117,067 515.557,25	24.259
25	449.117,067 515.557,25	26	449.110,027 515.551,824	8.888	26	449.110,027 515.551,824	27	449.110,991 515.540,554	11.31	27	449.110,991 515.540,554	28	449.113,547 515.529,797	11.057
28	449.113,547 515.529,797	29	449.114,986 515.523,611	6.351	29	449.114,986 515.523,611	30	449.120,189 515.506,777	17.62	30	449.120,189 515.506,777	31	449.130,334 515.505,421	10.235
31	449.130,334 515.505,421	32	449.138,694 515.501,976	9.041	32	449.138,694 515.501,976	33	449.144,81 515.501,205	6.165	33	449.144,81 515.501,205	34	449.155,592 515.511,738	15.073
34	449.155,592 515.511,738	35	449.162,287 515.517,742	8.993	35	449.162,287 515.517,742	36	449.168,574 515.521,852	7.512	36	449.168,574 515.521,852	37	449.157,403 515.521,852	11.171
37	449.157,403 515.521,852	38	449.146,232 515.523,059	11.236	38	449.146,232 515.523,059	39	449.145,913 515.524,667	1.639	39	449.145,913 515.524,667	40	449.153,844 515.531,453	10.438
40	449.153,844 515.531,453	41	449.166,195 515.544,095	17.674	41	449.166,195 515.544,095	42	449.172,52 515.554,654	12.308	42	449.172,52 515.554,654	43	449.180,572 515.571,264	18.459
43	449.180,572 515.571,264	44	449.182,143 515.578,958	7.853	44	449.182,143 515.578,958	45	449.183,557 515.580,921	2.419	45	449.183,557 515.580,921	46	449.184,579 515.585,789	4.974
46	449.184,579 515.585,789	47	449.183,393 515.597,622	11.892	47	449.183,393 515.597,622	48	449.183,393 515.616,622	19.0	48	449.183,393 515.616,622	49	449.179,052 515.629,238	13.342
49	449.179,052 515.629,238	50	449.168,425 515.652,894	25.933	50	449.168,425 515.652,894	51	449.160,419 515.664,53	14.124	51	449.160,419 515.664,53	52	449.147,859 515.677,81	18.279
52	449.147,859 515.677,81	53	449.138,815 515.685,572	11.918	53	449.138,815 515.685,572	54	449.122,641 515.699,454	21.314	54	449.122,641 515.699,454	55	449.091,432 515.734,822	47.169
55	449.091,432 515.734,822	56	449.070,879 515.752,147	26.881	56	449.070,879 515.752,147	57	449.059,584 515.760,055	13.788	57	449.059,584 515.760,055	58	449.045,805 515.774,019	19.617
58	449.045,805 515.774,019	59	449.035,13 515.779,942	12.208	59	449.035,13 515.779,942	60	449.028,059 515.780,586	7.1	60	449.028,059 515.780,586	61	449.023,635 515.778,318	4.972
61	449.023,635 515.778,318	1	449.021,253 515.772,876	5.941										

** Lungimile segmentelor sunt determinate în planul de proiecție Stereo 70 și sunt rotunjite la 1 milimetru.

*** Distanța dintre puncte este formată din segmente cumulate ce sunt mai mici decât valoarea 1 milimetru.

**DATE DESPRE IMOBILUL NR. 711**

Oficiul de Cadastru și Publicitate Imobiliară SIBIU
Biroul de Cadastru și Publicitate Imobiliară Medias

A. Partea I. Descrierea imobilului

TEREN Extravilan

Adresa: Jud. Sibiu

Nr. Crt	Nr cadastral Nr. topografic	Suprafața* (mp)	Observații / Referințe
A1		15.000	Sector cadastral:41 Teren neimprejmuit;

B. Partea II. Proprietari și acte

Inscrieri privitoare la dreptul de proprietate și alte drepturi reale	Referințe
/	
Act Administrativ nr. 54, din 26/01/2004 emis de INSTITUTIA PREFECTULUI JUDETUL SIBIU (ORDIN);	
B1	A1
Intabulare, drept de PROPRIETATE, dobandit prin Lege, cota actuala 1/1 1) MUNICIPIUL MEDIAS DOMENIUL PRIVAT, CIF:4240677	

C. Partea III. SARCINI .

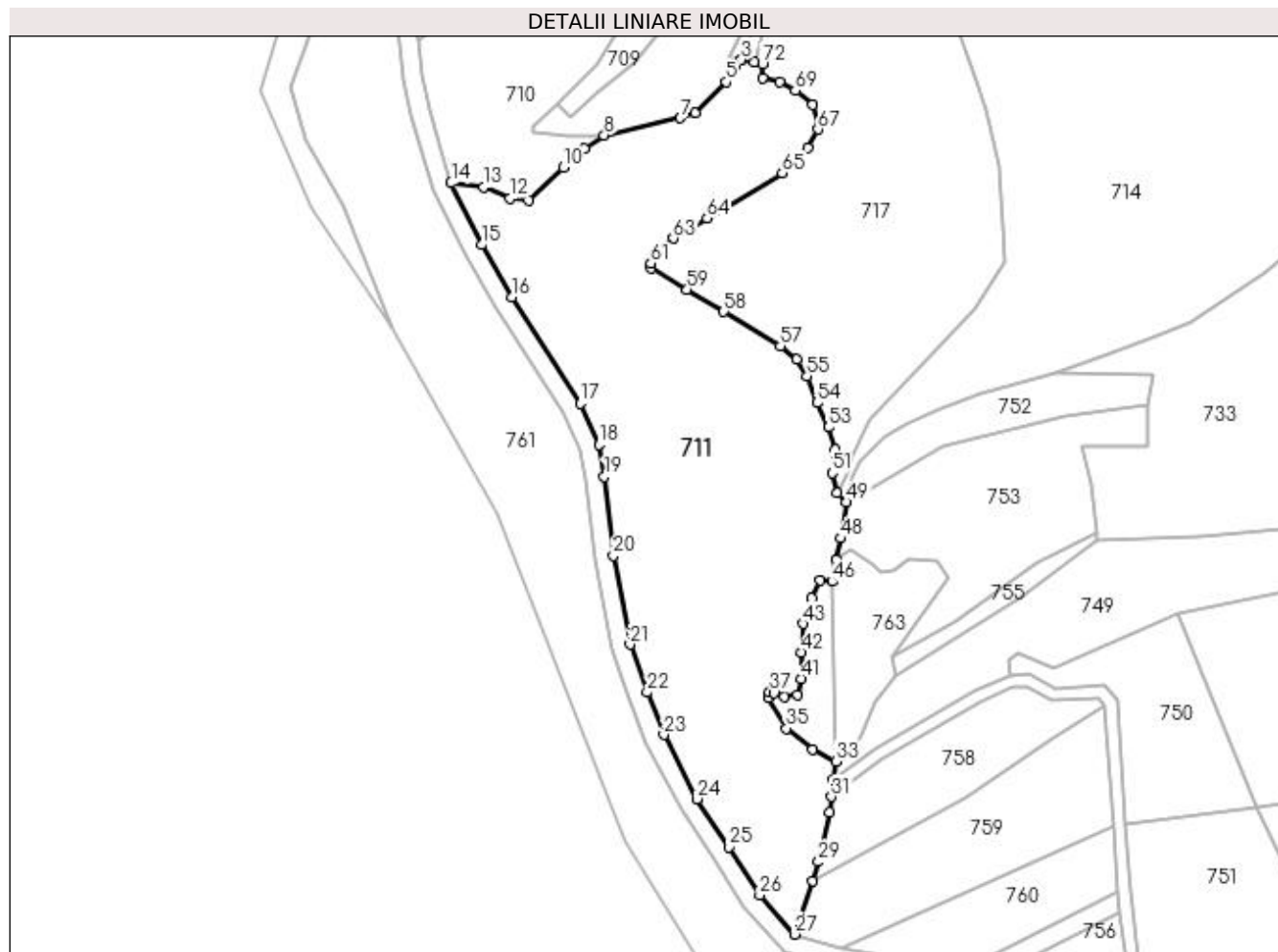
Inscrieri privind dezmembramintele dreptului de proprietate, drepturi reale de garanție și sarcini	Referințe
NU SUNT	

Anexa Nr. 1 La Partea I

Teren

Nr cadastral	Suprafața (mp)*	Observații / Referințe
	15.000	

* Suprafața este determinată în planul de proiecție Stereo 70.



Date referitoare la teren

Crt	Categorie folosință	Intra vilan	Suprafața (mp)	Tarla	Parcelă	Nr. topo	Observații / Referințe
1	pasune	NU	15.000	36	1896	-	

Lungime Segmente

1) Valorile lungimilor segmentelor sunt obținute din proiecție în plan.

Punct început	X / Y	Punct sfârșit	X / Y	Lungime segment	Punct început	X / Y	Punct sfârșit	X / Y	Lungime segment	Punct început	X / Y	Punct sfârșit	X / Y	Lungime segment
1	449.215,934 515.544,891	2	449.212,279 515.545,72	3.747	2	449.212,279 515.545,72	3	449.211,928 515.545,72	0.351	3	449.211,928 515.545,72	4	449.210,218 515.543,225	3.024
4	449.210,218 515.543,225	5	449.207,08 515.538,645	5.552	5	449.207,08 515.538,645	6	449.197,364 515.528,898	13.76 2	6	449.197,364 515.528,898	7	449.192,619 515.527,286	5.011
7	449.192,619 515.527,286	8	449.168,574 515.521,852	24.65 1	8	449.168,574 515.521,852	9	449.162,287 515.517,742	7.512	9	449.162,287 515.517,742	10	449.155,592 515.511,738	8.993
10	449.155,592 515.511,738	11	449.144,81 515.501,205	15.07 3	11	449.144,81 515.501,205	12	449.138,694 515.501,976	6.165	12	449.138,694 515.501,976	13	449.130,334 515.505,421	9.041
13	449.130,334 515.505,421	14	449.120,189 515.506,777	10.23 5	14	449.120,189 515.506,777	15	449.129,766 515.487,189	21.80 4	15	449.129,766 515.487,189	16	449.139,518 515.470,802	19.06 9
16	449.139,518 515.470,802	17	449.160,973 515.437,082	39.96 7	17	449.160,973 515.437,082	18	449.166,872 515.424,131	14.23 1	18	449.166,872 515.424,131	19	449.168,561 515.413,971	10.3

Punct început	X / Y	Punct sfârșit	X / Y	Lungime segment	Punct început	X / Y	Punct sfârșit	X / Y	Lungime segment	Punct început	X / Y	Punct sfârșit	X / Y	Lungime segment
19	449.168,561 515.413,971	20	449.171,456 515.388,972	25.166	20	449.171,456 515.388,972	21	449.176,746 515.360,943	28.524	21	449.176,746 515.360,943	22	449.182,167 515.345,822	16.063
22	449.182,167 515.345,822	23	449.187,421 515.332,414	14.401	23	449.187,421 515.332,414	24	449.197,987 515.312,161	22.844	24	449.197,987 515.312,161	25	449.208,018 515.296,928	18.239
25	449.208,018 515.296,928	26	449.217,689 515.281,687	18.05	26	449.217,689 515.281,687	27	449.228,706 515.269,335	16.551	27	449.228,706 515.269,335	28	449.234,305 515.286,293	17.858
28	449.234,305 515.286,293	29	449.236,277 515.292,268	6.292	29	449.236,277 515.292,268	30	449.239,763 515.307,832	15.95	30	449.239,763 515.307,832	31	449.240,376 515.312,786	4.992
31	449.240,376 515.312,786	32	449.241,046 515.318,202	5.457	32	449.241,046 515.318,202	33	449.241,764 515.324,003	5.845	33	449.241,764 515.324,003	34	449.234,422 515.327,743	8.24
34	449.234,422 515.327,743	35	449.226,149 515.334,4	10.618	35	449.226,149 515.334,4	36	449.220,485 515.344,134	11.262	36	449.220,485 515.344,134	37	449.220,856 515.345,802	1.708
37	449.220,856 515.345,802	38	449.222,238 515.345,588	1.399	38	449.222,238 515.345,588	39	449.225,422 515.344,366	3.41	39	449.225,422 515.344,366	40	449.229,572 515.345,074	4.21
40	449.229,572 515.345,074	41	449.230,884 515.350,101	5.196	41	449.230,884 515.350,101	42	449.230,908 515.358,474	8.373	42	449.230,908 515.358,474	43	449.231,57 515.367,459	9.009
43	449.231,57 515.367,459	44	449.234,134 515.375,612	8.547	44	449.234,134 515.375,612	45	449.236,673 515.381,146	6.089	45	449.236,673 515.381,146	46	449.240,531 515.380,794	3.874
46	449.240,531 515.380,794	47	449.241,87 515.387,637	6.972	47	449.241,87 515.387,637	48	449.243,208 515.394,48	6.972	48	449.243,208 515.394,48	49	449.245,021 515.405,88	11.543
49	449.245,021 515.405,88	50	449.242,158 515.408,723	4.034	50	449.242,158 515.408,723	51	449.240,633 515.415,139	6.595	51	449.240,633 515.415,139	52	449.241,491 515.422,603	7.513
52	449.241,491 515.422,603	53	449.239,516 515.429,607	7.277	53	449.239,516 515.429,607	54	449.235,786 515.437,246	8.501	54	449.235,786 515.437,246	55	449.232,698 515.445,734	9.032
55	449.232,698 515.445,734	56	449.229,388 515.450,978	6.201	56	449.229,388 515.450,978	57	449.224,222 515.455,254	6.706	57	449.224,222 515.455,254	58	449.206,286 515.466,103	20.962
58	449.206,286 515.466,103	59	449.194,773 515.473,067	13.455	59	449.194,773 515.473,067	60	449.183,474 515.479,902	13.205	60	449.183,474 515.479,902	61	449.183,285 515.481,451	1.561
61	449.183,285 515.481,451	62	449.184,955 515.484,035	3.077	62	449.184,955 515.484,035	63	449.190,406 515.489,243	7.539	63	449.190,406 515.489,243	64	449.201,067 515.495,644	12.436
64	449.201,067 515.495,644	65	449.224,836 515.509,915	27.724	65	449.224,836 515.509,915	66	449.232,943 515.517,756	11.279	66	449.232,943 515.517,756	67	449.236,144 515.523,724	6.772
67	449.236,144 515.523,724	68	449.234,431 515.531,486	7.949	68	449.234,431 515.531,486	69	449.228,948 515.536,051	7.134	69	449.228,948 515.536,051	70	449.223,923 515.538,562	5.618
70	449.223,923 515.538,562	71	449.218,555 515.539,932	5.54	71	449.218,555 515.539,932	72	449.218,555 515.544,297	4.365	72	449.218,555 515.544,297	1	449.215,934 515.544,891	2.688

** Lungimile segmentelor sunt determinate în planul de proiecție Stereo 70 și sunt rotunjite la 1 milimetru.

*** Distanța dintre puncte este formată din segmente cumulate ce sunt mai mici decât valoarea 1 milimetru.

**DATE DESPRE IMOBILUL NR. 712**

Oficiul de Cadastru și Publicitate Imobiliară SIBIU
Biroul de Cadastru și Publicitate Imobiliară Medias

A. Partea I. Descrierea imobilului

TEREN Necunoscut

Adresa: Loc. Medias, Jud. Sibiu

Nr. Crt	Nr cadastral Nr. topografic	Suprafața* (mp)	Observații / Referințe
A1		1.200	Sector cadastral:41 Teren neimprejmuit;

B. Partea II. Proprietari și acte

Inscrieri privitoare la dreptul de proprietate și alte drepturi reale	Referințe
/	
Act Administrativ nr. 54, din 26/01/2004 emis de INSTITUTIA PREFECTULUI JUDETUL SIBIU (ORDIN);	
B1	A1
Intabulare, drept de PROPRIETATE, dobandit prin Lege, cota actuala 1/1	
1) MUNICIPIUL MEDIAS DOMENIUL PRIVAT, CIF:4240677	

C. Partea III. SARCINI .

Inscrieri privind dezmembramintele dreptului de proprietate, drepturi reale de garanție și sarcini	Referințe
NU SUNT	

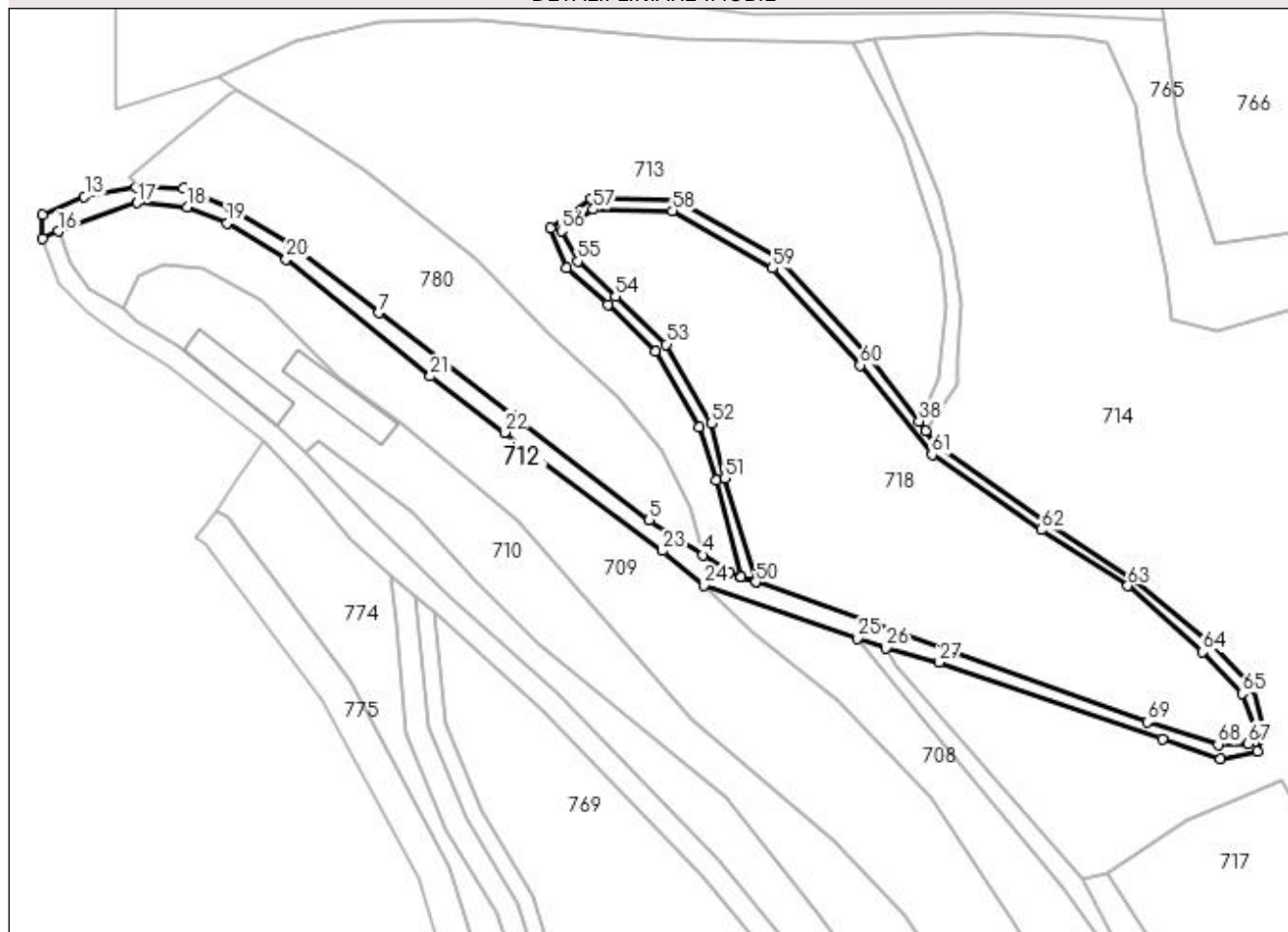
Anexa Nr. 1 La Partea I

Teren

Nr cadastral	Suprafața (mp)*	Observații / Referințe
	1.200	

* Suprafața este determinată în planul de proiecție Stereo 70.

DETALII LINIARE IMOBIL



Date referitoare la teren

Crt	Categorie folosință	Intravilan	Suprafața (mp)	Tarla	Parcelă	Nr. topo	Observații / Referințe
1	drum	NU	1.127	36	1906	-	
2	drum	DA	73	36	1906	-	

Lungime Segmente

1) Valorile lungimilor segmentelor sunt obținute din proiecție în plan.

Punct început	X / Y	Punct sfârșit	X / Y	Lungime segment
1	449.133,868 515.723,901	2	449.131,305 515.724,816	2.721
4	449.124,418 515.728,7	5	449.114,894 515.734,956	11.395
7	449.066,66 515.771,936	8	449.050,723 515.784,154	20.081
10	449.031,748 515.794,086	11	449.024,386 515.794,245	7.363
13	449.014,128 515.792,634	14	449.006,681 515.789,365	8.133
2	449.131,305 515.724,816	3	449.129,169 515.725,58	2.269
5	449.114,894 515.734,956	6	449.090,646 515.753,546	30.553
8	449.050,723 515.784,154	9	449.040,104 515.790,818	12.537
11	449.024,386 515.794,245	12	449.023,302 515.794,268	1.085
14	449.006,681 515.789,365	15	449.006,681 515.785,189	4.176
3	449.129,169 515.725,58	4	449.124,418 515.728,7	5.684
6	449.090,646 515.753,546	7	449.066,66 515.771,936	30.225
9	449.040,104 515.790,818	10	449.031,748 515.794,086	8.972
12	449.023,302 515.794,268	13	449.014,128 515.792,634	9.317
15	449.006,681 515.785,189	16	449.009,455 515.786,481	3.06

Punct început	X / Y	Punct sfârșit	X / Y	Lungime segment	Punct început	X / Y	Punct sfârșit	X / Y	Lungime segment	Punct început	X / Y	Punct sfârșit	X / Y	Lungime segment
16	449.009,455 515.786,481	17	449.023,523 515.791,514	14.942	17	449.023,523 515.791,514	18	449.032,442 515.790,818	8.946	18	449.032,442 515.790,818	19	449.039,62 515.787,938	7.734
19	449.039,62 515.787,938	20	449.050,12 515.781,521	12.306	20	449.050,12 515.781,521	21	449.075,861 515.760,577	33.185	21	449.075,861 515.760,577	22	449.089,074 515.750,57	16.574
22	449.089,074 515.750,57	23	449.117,242 515.729,444	35.21	23	449.117,242 515.729,444	24	449.124,608 515.723,305	9.589	24	449.124,608 515.723,305	25	449.151,955 515.713,878	28.926
25	449.151,955 515.713,878	26	449.157,082 515.712,11	5.423	26	449.157,082 515.712,11	27	449.166,644 515.709,589	9.889	27	449.166,644 515.709,589	28	449.206,412 515.695,88	42.064
28	449.206,412 515.695,88	29	449.216,732 515.692,347	10.908	29	449.216,732 515.692,347	30	449.223,443 515.693,615	6.83	30	449.223,443 515.693,615	31	449.224,514 515.697,05	3.598
31	449.224,514 515.697,05	32	449.222,466 515.705,045	8.253	32	449.222,466 515.705,045	33	449.215,405 515.712,691	10.408	33	449.215,405 515.712,691	34	449.201,724 515.724,142	17.841
34	449.201,724 515.724,142	35	449.185,674 515.734,602	19.158	35	449.185,674 515.734,602	36	449.166,222 515.748,339	23.814	36	449.166,222 515.748,339	37	449.164,205 515.750,854	3.224
37	449.164,205 515.750,854	38	449.162,997 515.752,57	2.099	38	449.162,997 515.752,57	39	449.154,109 515.764,4	14.797	39	449.154,109 515.764,4	40	449.137,854 515.781,942	23.916
40	449.137,854 515.781,942	41	449.119,83 515.791,865	20.575	41	449.119,83 515.791,865	42	449.104,471 515.792,204	15.363	42	449.104,471 515.792,204	43	449.097,274 515.787,074	8.838
43	449.097,274 515.787,074	44	449.100,097 515.779,872	7.736	44	449.100,097 515.779,872	45	449.107,489 515.773,372	9.843	45	449.107,489 515.773,372	46	449.115,99 515.764,985	11.942
46	449.115,99 515.764,985	47	449.123,882 515.751,589	15.547	47	449.123,882 515.751,589	48	449.126,79 515.742,048	9.975	48	449.126,79 515.742,048	49	449.131,304 515.724,837	17.793
49	449.131,304 515.724,837	50	449.133,866 515.723,908	2.725	50	449.133,866 515.723,908	51	449.128,407 515.742,421	19.301	51	449.128,407 515.742,421	52	449.125,977 515.752,197	10.074
52	449.125,977 515.752,197	53	449.117,927 515.766,282	16.223	53	449.117,927 515.766,282	54	449.108,845 515.774,818	12.463	54	449.108,845 515.774,818	55	449.102,143 515.781,116	9.197
55	449.102,143 515.781,116	56	449.099,278 515.786,542	6.135	56	449.099,278 515.786,542	57	449.104,916 515.790,326	6.79	57	449.104,916 515.790,326	58	449.119,032 515.790,137	14.117
58	449.119,032 515.790,137	59	449.136,895 515.779,873	20.603	59	449.136,895 515.779,873	60	449.152,482 515.762,572	23.287	60	449.152,482 515.762,572	61	449.165,308 515.746,613	20.474
61	449.165,308 515.746,613	62	449.184,785 515.733,209	23.644	62	449.184,785 515.733,209	63	449.200,26 515.723,219	18.42	63	449.200,26 515.723,219	64	449.213,594 515.711,418	17.807
64	449.213,594 515.711,418	65	449.220,69 515.703,993	10.27	65	449.220,69 515.703,993	66	449.223,306 515.697,076	7.395	66	449.223,306 515.697,076	67	449.221,758 515.695,002	2.589
67	449.221,758 515.695,002	68	449.216,364 515.694,9	5.394	68	449.216,364 515.694,9	69	449.203,771 515.698,918	13.218	69	449.203,771 515.698,918	1	449.133,868 515.723,901	74.234

** Lungimile segmentelor sunt determinate în planul de proiecție Stereo 70 și sunt rotunjite la 1 milimetru.

*** Distanța dintre puncte este formată din segmente cumulate ce sunt mai mici decât valoarea 1 milimetru.

**DATE DESPRE IMOBILUL NR. 713**

Oficiul de Cadastru și Publicitate Imobiliară SIBIU
Biroul de Cadastru și Publicitate Imobiliară Medias

A. Partea I. Descrierea imobilului

TEREN Necunoscut

Adresa: Loc. Medias, Jud. Sibiu

Nr. Crt	Nr cadastral Nr. topografic	Suprafața* (mp)	Observații / Referințe
A1		4.800	Sector cadastral:41 Teren neimprejmuit;

B. Partea II. Proprietari și acte

Inscrieri privitoare la dreptul de proprietate și alte drepturi reale	Referințe
/	
Act Administrativ nr. 54, din 26/01/2004 emis de INSTITUTIA PREFECTULUI JUDETUL SIBIU (ORDIN);	
B1	A1
Intabulare, drept de PROPRIETATE, dobandit prin Lege, cota actuala 1/1 1) MUNICIPIUL MEDIAS DOMENIUL PRIVAT, CIF:4240677	

C. Partea III. SARCINI .

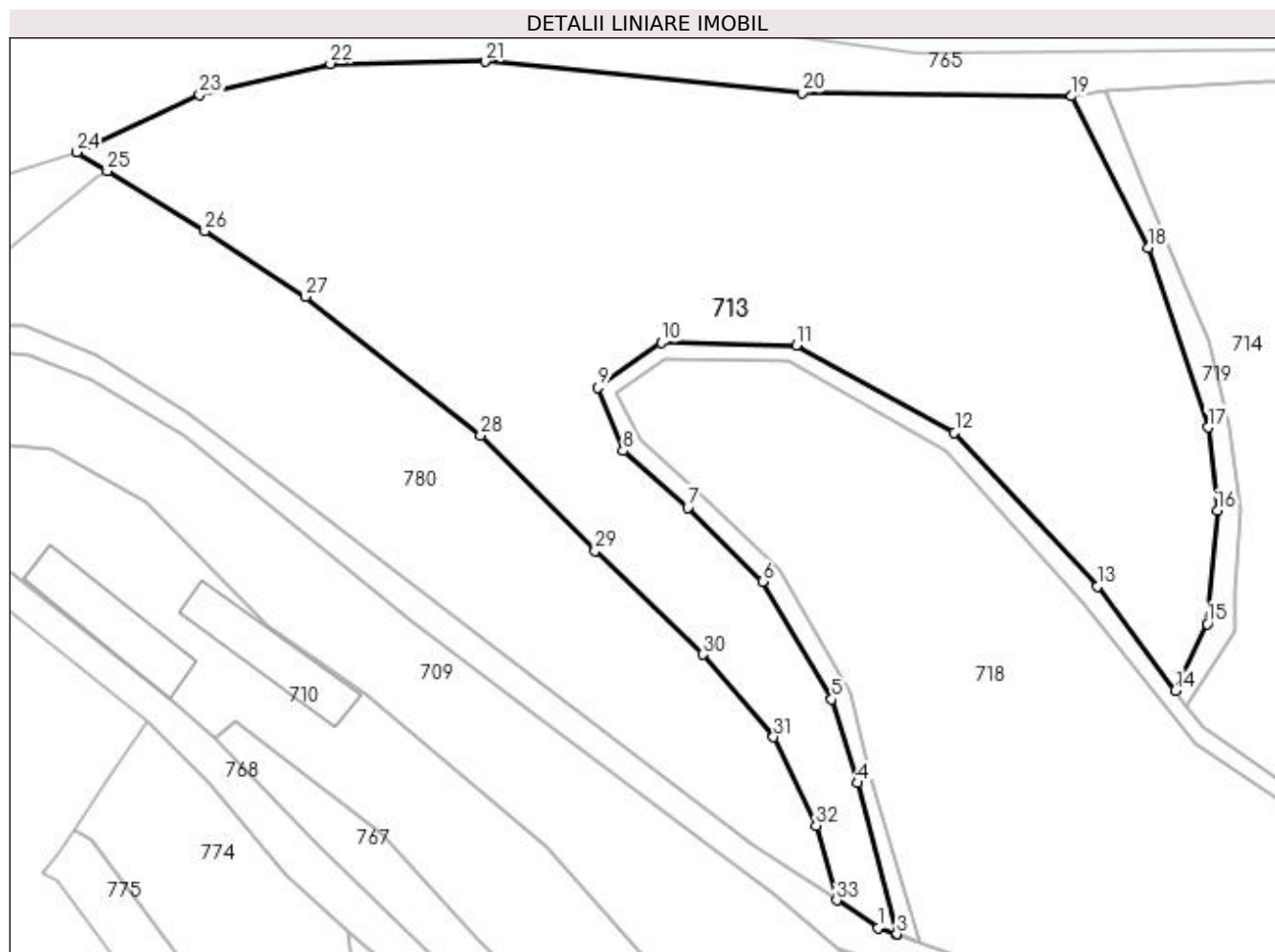
Inscrieri privind dezmembramintele dreptului de proprietate, drepturi reale de garanție și sarcini	Referințe
NU SUNT	

Anexa Nr. 1 La Partea I

Teren

Nr cadastral	Suprafața (mp)*	Observații / Referințe
	4.800	

* Suprafața este determinată în planul de proiecție Stereo 70.



Date referitoare la teren

Crt	Categorie folosință	Intravilan	Suprafața (mp)	Tarla	Parcelă	Nr. topo	Observații / Referințe
1	pasune	NU	4.484	36	1907	-	
2	pasune	DA	316	36	1907	-	

Lungime Segmente

1) Valorile lungimilor segmentelor sunt obținute din proiecție în plan.

Punct început	X / Y	Punct sfârșit	X / Y	Lungime segment (** (m)
1	449.129,169 515.725,58	2	449.131,305 515.724,816	2.269
3	449.131,304 515.724,837	4	449.126,79 515.742,048	17.793
5	449.123,882 515.751,589	6	449.115,99 515.764,985	15.547
7	449.107,489 515.773,372	8	449.100,097 515.779,872	9.843

Punct început	X / Y	Punct sfârșit	X / Y	Lungime segment (** (m)
2	449.131,305 515.724,816	3	449.131,304 515.724,837	0.021
4	449.126,79 515.742,048	5	449.123,882 515.751,589	9.975
6	449.115,99 515.764,985	7	449.107,489 515.773,372	11.942
8	449.100,097 515.779,872	9	449.097,274 515.787,074	7.736

Punct început	X / Y	Punct sfârșit	X / Y	Lungime segment (** (m)
9	449.097,274 515.787,074	10	449.104,471 515.792,204	8.838
11	449.119,83 515.791,865	12	449.137,854 515.781,942	20.575
13	449.154,109 515.764,4	14	449.162,997 515.752,57	14.797
15	449.166,65 515.760,145	16	449.167,781 515.773,038	12.943
17	449.166,764 515.782,535	18	449.159,949 515.803,008	21.578
19	449.151,216 515.820,235	20	449.120,506 515.820,625	30.712
21	449.084,405 515.824,172	22	449.066,774 515.823,939	17.632
23	449.051,886 515.820,366	24	449.037,917 515.813,867	15.407
25	449.041,359 515.811,74	26	449.052,452 515.804,885	13.04
27	449.063,942 515.797,393	28	449.083,902 515.781,638	25.429
29	449.096,931 515.768,489	30	449.109,185 515.756,691	17.009
31	449.117,256 515.747,265	32	449.122,085 515.737,185	11.176
33	449.124,418 515.728,7	1	449.129,169 515.725,58	5.684

Punct început	X / Y	Punct sfârșit	X / Y	Lungime segment (** (m)
10	449.104,471 515.792,204	11	449.119,83 515.791,865	15.363
12	449.137,854 515.781,942	13	449.154,109 515.764,4	23.916
14	449.162,997 515.752,57	15	449.166,65 515.760,145	8.41
16	449.167,781 515.773,038	17	449.166,764 515.782,535	9.551
18	449.159,949 515.803,008	19	449.151,216 515.820,235	19.314
20	449.120,506 515.820,625	21	449.084,405 515.824,172	36.275
22	449.066,774 515.823,939	23	449.051,886 515.820,366	15.31
24	449.037,917 515.813,867	25	449.041,359 515.811,74	4.046
26	449.052,452 515.804,885	27	449.063,942 515.797,393	13.717
28	449.083,902 515.781,638	29	449.096,931 515.768,489	18.511
30	449.109,185 515.756,691	31	449.117,256 515.747,265	12.41
32	449.122,085 515.737,185	33	449.124,418 515.728,7	8.8

** Lungimile segmentelor sunt determinate în planul de proiecție Stereo 70 și sunt rotunjite la 1 milimetru.

*** Distanța dintre puncte este formată din segmente cumulate ce sunt mai mici decât valoarea 1 milimetru.

**DATE DESPRE IMOBILUL NR. 714**

Oficiul de Cadastru și Publicitate Imobiliară SIBIU
Biroul de Cadastru și Publicitate Imobiliară Medias

A. Partea I. Descrierea imobilului

TEREN Necunoscut

Adresa: Loc. Medias, Jud. Sibiu

Nr. Crt	Nr cadastral Nr. topografic	Suprafața* (mp)	Observații / Referințe
A1		36.000	Sector cadastral:41 Teren neimprejmuit;

B. Partea II. Proprietari și acte

Inscrieri privitoare la dreptul de proprietate și alte drepturi reale	Referințe
/	
Act Administrativ nr. 54, din 26/01/2004 emis de INSTITUTIA PREFECTULUI JUDETUL SIBIU (ORDIN);	
B1	A1
Intabulare, drept de PROPRIETATE, dobandit prin Lege, cota actuala 1/1 1) MUNICIPIUL MEDIAS DOMENIUL PRIVAT, CIF:4240677	

C. Partea III. SARCINI .

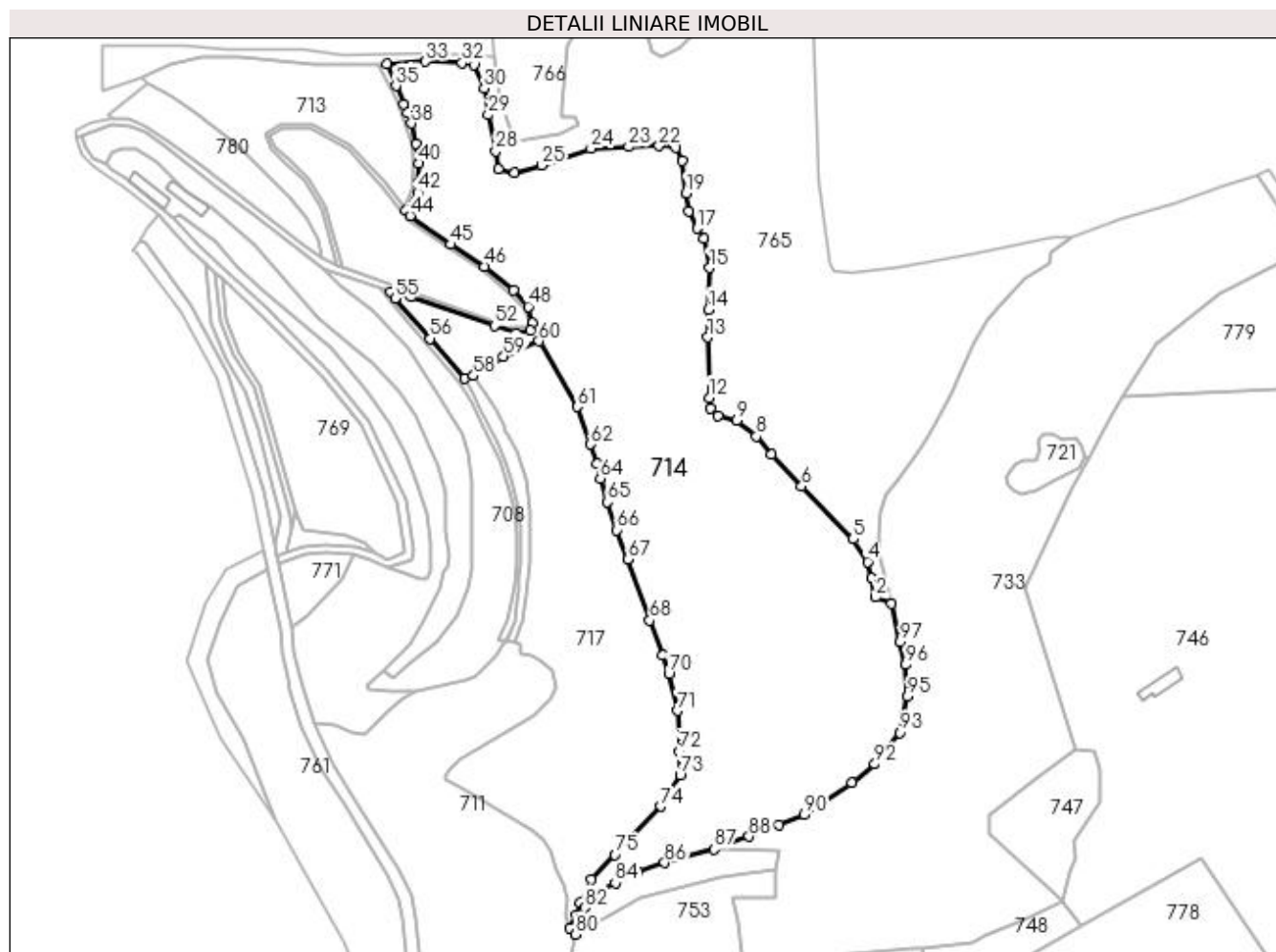
Inscrieri privind dezmembramintele dreptului de proprietate, drepturi reale de garanție și sarcini	Referințe
NU SUNT	

Anexa Nr. 1 La Partea I

Teren

Nr cadastral	Suprafața (mp)*	Observații / Referințe
	36.000	

* Suprafața este determinată în planul de proiecție Stereo 70.



Date referitoare la teren

Crt	Categorie folosință	Intra vilan	Suprafața (mp)	Tarla	Parcelă	Nr. topo	Observații / Referințe
1	pasune	NU	35.777	36	1909	-	
2	pasune	DA	223	36	1909	-	

Lungime Segmente

1) Valorile lungimilor segmentelor sunt obținute din proiecție în plan.

Punct început	X / Y	Punct sfârșit	X / Y	Lungime segment	Punct început	X / Y	Punct sfârșit	X / Y	Lungime segment	Punct început	X / Y	Punct sfârșit	X / Y	Lungime segment
1	449.395,81 515.563,544	2	449.388,106 515.566,473	8.242	2	449.388,106 515.566,473	3	449.386,131 515.575,475	9.216	3	449.386,131 515.575,475	4	449.384,436 515.583,382	8.087
4	449.384,436 515.583,382	5	449.377,477 515.594,305	12.951	5	449.377,477 515.594,305	6	449.352,851 515.619,401	35.161	6	449.352,851 515.619,401	7	449.338,4 515.634,514	20.91
7	449.338,4 515.634,514	8	449.331,261 515.643,14	11.196	8	449.331,261 515.643,14	9	449.321,789 515.650,799	12.182	9	449.321,789 515.650,799	10	449.313,137 515.652,975	8.921
10	449.313,137 515.652,975	11	449.309,558 515.656,581	5.08	11	449.309,558 515.656,581	12	449.308,71 515.661,612	5.102	12	449.308,71 515.661,612	13	449.308,016 515.690,36	28.757
13	449.308,016 515.690,36	14	449.308,479 515.703,706	13.354	14	449.308,479 515.703,706	15	449.308,958 515.723,403	19.703	15	449.308,958 515.723,403	16	449.306,201 515.737,278	14.147

Punct început	X / Y	Punct sfârșit	X / Y	Lungime segment	Punct început	X / Y	Punct sfârșit	X / Y	Lungime segment	Punct început	X / Y	Punct sfârșit	X / Y	Lungime segment
16	449.306,201 515.737,278	17	449.303,121 515.742,289	5.882	17	449.303,121 515.742,289	18	449.298,881 515.750,284	9.05	18	449.298,881 515.750,284	19	449.297,793 515.759,145	8.927
19	449.297,793 515.759,145	20	449.296,137 515.774,514	15.458	20	449.296,137 515.774,514	21	449.292,68 515.780,784	7.16	21	449.292,68 515.780,784	22	449.284,821 515.781,538	7.895
22	449.284,821 515.781,538	23	449.270,4 515.781,205	14.425	23	449.270,4 515.781,205	24	449.252,41 515.780,349	18.011	24	449.252,41 515.780,349	25	449.229,086 515.772,387	24.646
25	449.229,086 515.772,387	26	449.216,144 515.768,808	13.427	26	449.216,144 515.768,808	27	449.208,139 515.770,563	8.195	27	449.208,139 515.770,563	28	449.206,944 515.779,218	8.737
28	449.206,944 515.779,218	29	449.203,388 515.796,382	17.528	29	449.203,388 515.796,382	30	449.201,502 515.809,024	12.782	30	449.201,502 515.809,024	31	449.196,746 515.820,241	12.183
31	449.196,746 515.820,241	32	449.191,0 515.821,156	5.819	32	449.191,0 515.821,156	33	449.173,611 515.821,836	17.402	33	449.173,611 515.821,836	34	449.154,959 515.820,738	18.684
34	449.154,959 515.820,738	35	449.159,405 515.810,147	11.487	35	449.159,405 515.810,147	36	449.163,062 515.801,435	9.448	36	449.163,062 515.801,435	37	449.164,747 515.797,422	4.352
37	449.164,747 515.797,422	38	449.166,87 515.792,364	5.486	38	449.166,87 515.792,364	39	449.169,2 515.782,536	10.1	39	449.169,2 515.782,536	40	449.170,419 515.773,278	9.338
40	449.170,419 515.773,278	41	449.169,74 515.763,726	9.577	41	449.169,74 515.763,726	42	449.169,74 515.759,345	4.381	42	449.169,74 515.759,345	43	449.164,205 515.750,854	10.135
43	449.164,205 515.750,854	44	449.166,222 515.748,339	3.224	44	449.166,222 515.748,339	45	449.185,674 515.734,602	23.814	45	449.185,674 515.734,602	46	449.201,724 515.724,142	19.158
46	449.201,724 515.724,142	47	449.215,405 515.712,691	17.841	47	449.215,405 515.712,691	48	449.222,466 515.705,045	10.408	48	449.222,466 515.705,045	49	449.224,514 515.697,05	8.253
49	449.224,514 515.697,05	50	449.223,443 515.693,615	3.598	50	449.223,443 515.693,615	51	449.216,732 515.692,347	6.83	51	449.216,732 515.692,347	52	449.206,412 515.695,88	10.908
52	449.206,412 515.695,88	53	449.166,644 515.709,589	42.064	53	449.166,644 515.709,589	54	449.157,082 515.712,11	9.889	54	449.157,082 515.712,11	55	449.158,972 515.708,859	3.761
55	449.158,972 515.708,859	56	449.175,734 515.689,722	25.44	56	449.175,734 515.689,722	57	449.192,284 515.670,829	25.117	57	449.192,284 515.670,829	58	449.196,438 515.672,106	4.346
58	449.196,438 515.672,106	59	449.210,782 515.681,303	17.039	59	449.210,782 515.681,303	60	449.227,541 515.688,531	18.252	60	449.227,541 515.688,531	61	449.245,75 515.657,358	36.101
61	449.245,75 515.657,358	62	449.252,196 515.639,439	19.044	62	449.252,196 515.639,439	63	449.255,129 515.630,025	9.86	63	449.255,129 515.630,025	64	449.256,857 515.623,134	7.105
64	449.256,857 515.623,134	65	449.260,34 515.611,94	11.723	65	449.260,34 515.611,94	66	449.264,833 515.598,536	14.137	66	449.264,833 515.598,536	67	449.270,145 515.584,674	14.845
67	449.270,145 515.584,674	68	449.280,444 515.555,522	30.918	68	449.280,444 515.555,522	69	449.286,54 515.538,771	17.826	69	449.286,54 515.538,771	70	449.289,513 515.530,12	9.147
70	449.289,513 515.530,12	71	449.293,641 515.512,376	18.218	71	449.293,641 515.512,376	72	449.294,376 515.493,094	19.296	72	449.294,376 515.493,094	73	449.294,883 515.481,907	11.199
73	449.294,883 515.481,907	74	449.285,774 515.466,784	17.654	74	449.285,774 515.466,784	75	449.263,876 515.443,755	31.778	75	449.263,876 515.443,755	76	449.252,425 515.432,094	16.344
76	449.252,425 515.432,094	77	449.247,066 515.420,881	12.428	77	449.247,066 515.420,881	78	449.245,209 515.414,916	6.247	78	449.245,209 515.414,916	79	449.242,158 515.408,723	6.904
79	449.242,158 515.408,723	80	449.245,021 515.405,88	4.034	80	449.245,021 515.405,88	81	449.247,076 515.414,17	8.541	81	449.247,076 515.414,17	82	449.249,3 515.418,603	4.959
82	449.249,3 515.418,603	83	449.257,352 515.426,551	11.314	83	449.257,352 515.426,551	84	449.263,992 515.430,452	7.701	84	449.263,992 515.430,452	85	449.275,034 515.435,479	12.132
85	449.275,034 515.435,479	86	449.287,563 515.439,965	13.308	86	449.287,563 515.439,965	87	449.311,044 515.446,469	24.365	87	449.311,044 515.446,469	88	449.327,773 515.452,524	17.791
88	449.327,773 515.452,524	89	449.342,11 515.458,205	15.422	89	449.342,11 515.458,205	90	449.354,196 515.462,798	12.929	90	449.354,196 515.462,798	91	449.376,886 515.478,005	27.315
91	449.376,886 515.478,005	92	449.387,767 515.486,925	14.069	92	449.387,767 515.486,925	93	449.399,664 515.502,063	19.254	93	449.399,664 515.502,063	94	449.401,408 515.510,092	8.216
94	449.401,408 515.510,092	95	449.403,391 515.519,218	9.339	95	449.403,391 515.519,218	96	449.402,315 515.534,295	15.115	96	449.402,315 515.534,295	97	449.399,849 515.545,382	11.358
97	449.399,849 515.545,382	1	449.395,81 515.563,544	18.606										

** Lungimile segmentelor sunt determinate în planul de proiecție Stereo 70 și sunt rotunjite la 1 milimetru.

*** Distanța dintre puncte este formată din segmente cumulate ce sunt mai mici decât valoarea 1 milimetru.

**DATE DESPRE IMOBILUL NR. 715**

Oficiul de Cadastru și Publicitate Imobiliară SIBIU
Biroul de Cadastru și Publicitate Imobiliară Medias

A. Partea I. Descrierea imobilului

TEREN Extravilan

Adresa: Jud. Sibiu

Nr. Crt	Nr cadastral Nr. topografic	Suprafața* (mp)	Observații / Referințe
A1		5.500	Sector cadastral:41 Teren neimprejmuit;

B. Partea II. Proprietari și acte

Inscrieri privitoare la dreptul de proprietate și alte drepturi reale		Referințe
/		
Act Administrativ nr. 54, din 26/01/2004 emis de INSTITUTIA PREFECTULUI JUDETUL SIBIU (ORDIN);		
B1	Intabulare, drept de PROPRIETATE, dobandit prin Lege, cota actuala 1/1 1) MUNICIPIUL MEDIAS DOMENIUL PRIVAT, CIF:4240677	A1

C. Partea III. SARCINI .

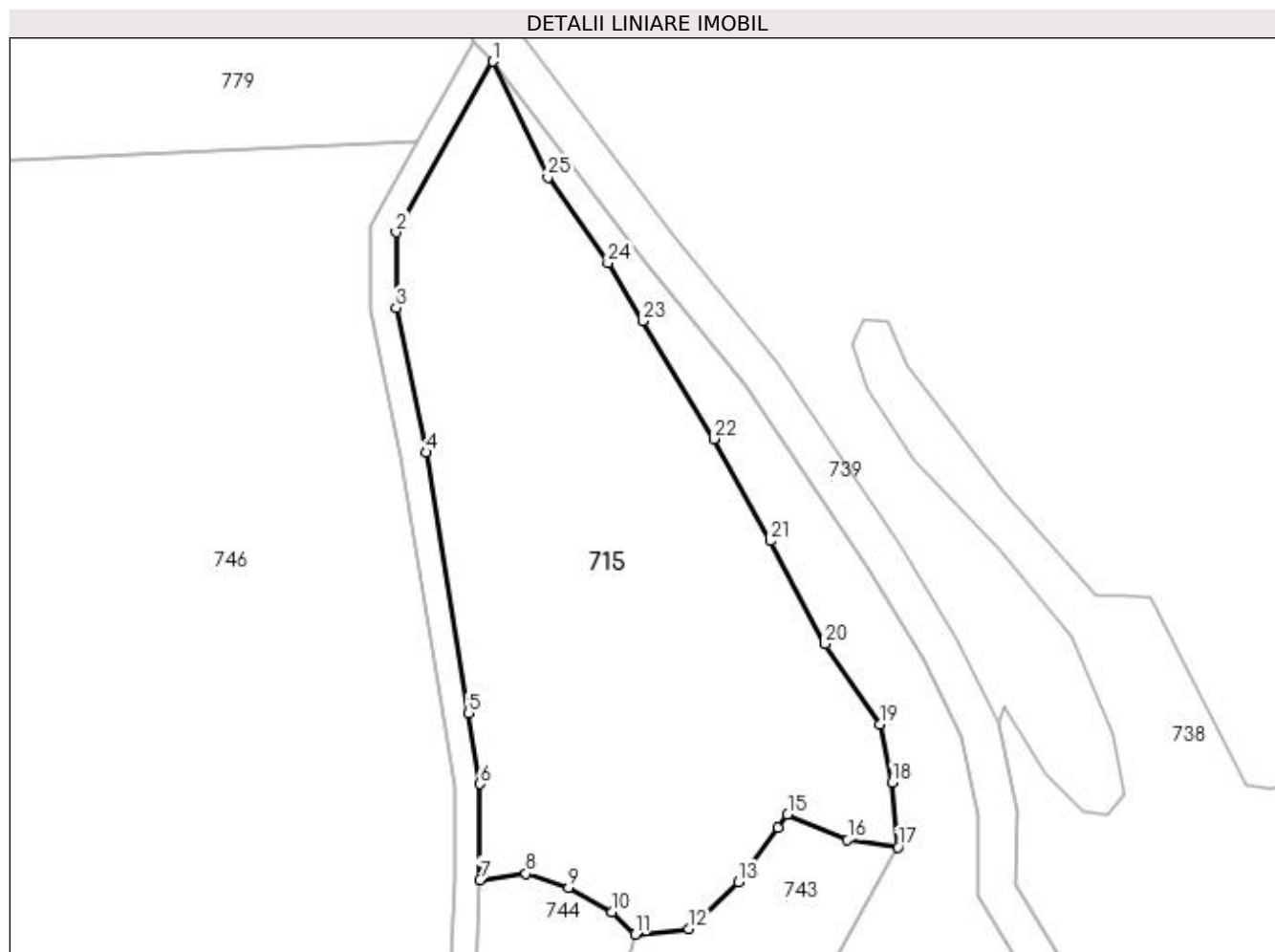
Inscrieri privind dezmembramintele dreptului de proprietate, drepturi reale de garanție și sarcini	Referințe
NU SUNT	

Anexa Nr. 1 La Partea I

Teren

Nr cadastral	Suprafața (mp)*	Observații / Referințe
	5.500	

* Suprafața este determinată în planul de proiecție Stereo 70.



Date referitoare la teren

Crt	Categorie folosință	Intra vilan	Suprafața (mp)	Tarla	Parcelă	Nr. topo	Observații / Referințe
1	pasune	NU	5.500	36	1950	-	

Lungime Segmente

1) Valorile lungimilor segmentelor sunt obținute din proiecție în plan.

Punct început	X / Y	Punct sfârșit	X / Y	Lungime segment (** (m)
1	449.628,978 515.679,728	2	449.613,985 515.653,298	30.387
3	449.613,985 515.641,597	4	449.618,616 515.619,182	22.889
5	449.625,192 515.578,82	6	449.626,986 515.567,812	11.154
7	449.626,986 515.552,968	8	449.634,13 515.553,89	7.203
9	449.640,705 515.551,786	10	449.647,413 515.547,972	7.716

Punct început	X / Y	Punct sfârșit	X / Y	Lungime segment (** (m)
2	449.613,985 515.653,298	3	449.613,985 515.641,597	11.701
4	449.618,616 515.619,182	5	449.625,192 515.578,82	40.893
6	449.626,986 515.567,812	7	449.626,986 515.552,968	14.844
8	449.634,13 515.553,89	9	449.640,705 515.551,786	6.904
10	449.647,413 515.547,972	11	449.651,028 515.544,518	5.0

Punct început	X / Y	Punct sfârşit	X / Y	Lungime segment (** (m)
11	449.651,028 515.544,518	12	449.659,381 515.545,35	8.394
13	449.667,093 515.552,654	14	449.673,207 515.561,102	10.428
15	449.674,664 515.563,084	16	449.683,974 515.559,136	10.113
17	449.691,8 515.558,015	18	449.690,848 515.568,066	10.096
19	449.688,935 515.577,032	20	449.680,434 515.589,5	15.09
21	449.672,044 515.605,482	22	449.663,245 515.621,249	18.056
23	449.652,247 515.639,538	24	449.646,834 515.648,54	10.504
25	449.637,521 515.661,777	1	449.628,978 515.679,728	19.88

Punct început	X / Y	Punct sfârşit	X / Y	Lungime segment (** (m)
12	449.659,381 515.545,35	13	449.667,093 515.552,654	10.622
14	449.673,207 515.561,102	15	449.674,664 515.563,084	2.46
16	449.683,974 515.559,136	17	449.691,8 515.558,015	7.905
18	449.690,848 515.568,066	19	449.688,935 515.577,032	9.168
20	449.680,434 515.589,5	21	449.672,044 515.605,482	18.051
22	449.663,245 515.621,249	23	449.652,247 515.639,538	21.341
24	449.646,834 515.648,54	25	449.637,521 515.661,777	16.185

** Lungimile segmentelor sunt determinate în planul de proiecție Stereo 70 și sunt rotunjite la 1 milimetru.

*** Distanța dintre puncte este formată din segmente cumulate ce sunt mai mici decât valoarea 1 milimetru.

**DATE DESPRE IMOBILUL NR. 716**

Oficiul de Cadastru și Publicitate Imobiliară SIBIU
Biroul de Cadastru și Publicitate Imobiliară Medias

A. Partea I. Descrierea imobilului

TEREN Extravilan

Adresa: Jud. Sibiu

Nr. Crt	Nr cadastral Nr. topografic	Suprafața* (mp)	Observații / Referințe
A1		7.800	Sector cadastral:41 Teren neimprejmuit;

B. Partea II. Proprietari și acte

Inscrieri privitoare la dreptul de proprietate și alte drepturi reale		Referințe
/		
Act Administrativ nr. 54, din 26/01/2004 emis de INSTITUTIA PREFECTULUI JUDETUL SIBIU (ORDIN);		
B1	Intabulare, drept de PROPRIETATE, dobandit prin Lege, cota actuala 1/1 1) MUNICIPIUL MEDIAS DOMENIUL PRIVAT, CIF:4240677	A1

C. Partea III. SARCINI .

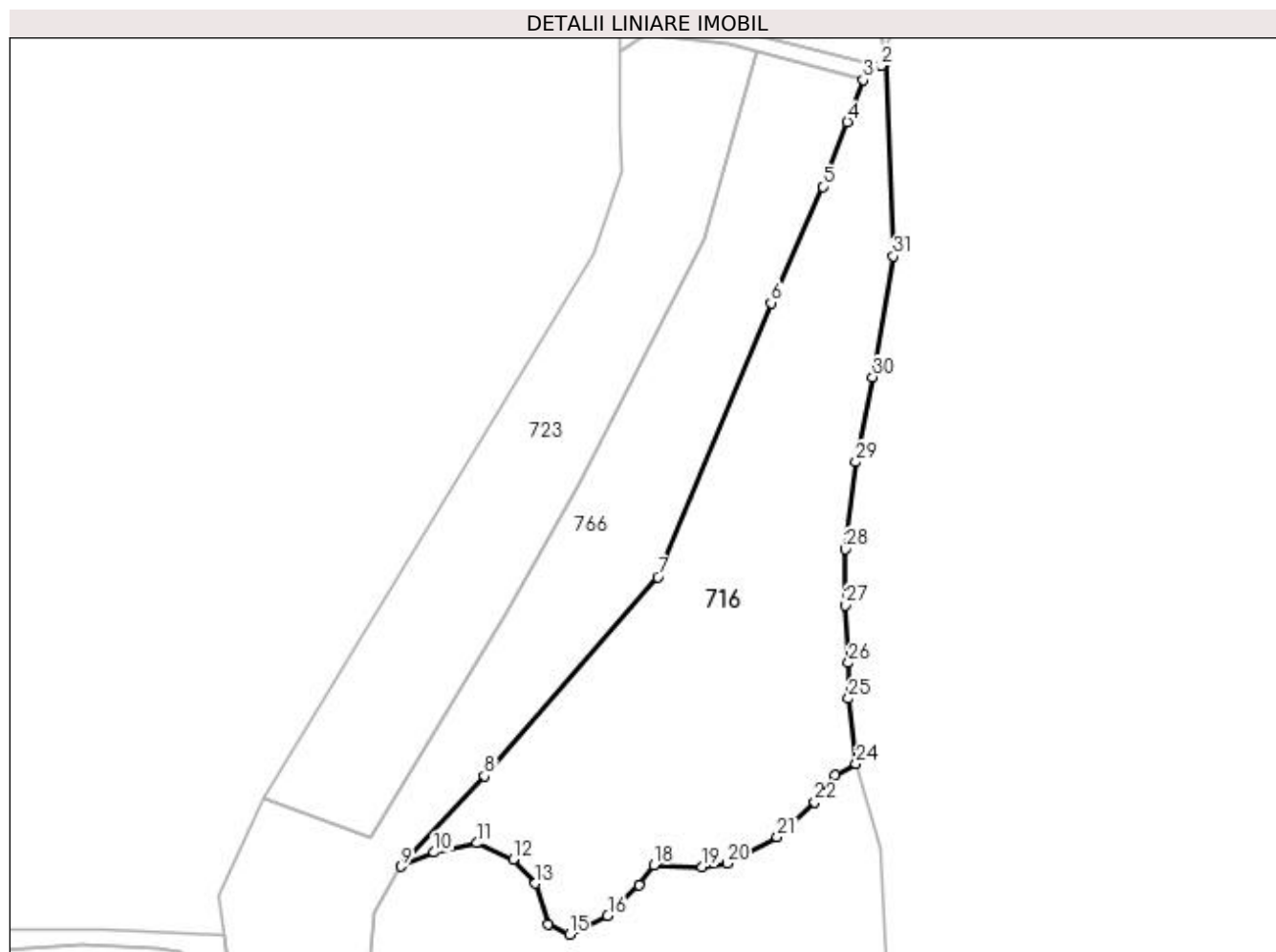
Inscrieri privind dezmembramintele dreptului de proprietate, drepturi reale de garanție și sarcini	Referințe
NU SUNT	

Anexa Nr. 1 La Partea I

Teren

Nr cadastral	Suprafața (mp)*	Observații / Referințe
	7.800	

* Suprafața este determinată în planul de proiecție Stereo 70.



Date referitoare la teren

Crt	Categorie folosință	Intravilan	Suprafața (mp)	Tarla	Parcelă	Nr. topo	Observații / Referințe
1	pașune	NU	7.800	36	1969	-	

Lungime Segmente

1) Valorile lungimilor segmentelor sunt obținute din proiecție în plan.

Punct început	X / Y	Punct sfârșit	X / Y	Lungime segment (** (m)
1	449.359,204 516.025,447	2	449.358,001 516.024,462	1.555
3	449.353,978 516.021,164	4	449.350,248 516.011,492	10.367
5	449.344,525 515.996,649	6	449.332,662 515.969,81	29.344
7	449.306,527 515.906,68	8	449.266,559 515.860,822	60.831
9	449.247,307 515.839,982	10	449.254,961 515.843,221	8.311

Punct început	X / Y	Punct sfârșit	X / Y	Lungime segment (** (m)
2	449.358,001 516.024,462	3	449.353,978 516.021,164	5.202
4	449.350,248 516.011,492	5	449.344,525 515.996,649	15.908
6	449.332,662 515.969,81	7	449.306,527 515.906,68	68.326
8	449.266,559 515.860,822	9	449.247,307 515.839,982	28.371
10	449.254,961 515.843,221	11	449.264,872 515.845,335	10.134

Punct început	X / Y	Punct sfârșit	X / Y	Lungime segment (** (m)
11	449.264,872 515.845,335	12	449.273,198 515.841,636	9.11
13	449.278,352 515.836,088	14	449.281,259 515.826,708	9.82
15	449.286,148 515.824,331	16	449.295,002 515.828,558	9.811
17	449.302,271 515.835,692	18	449.305,637 515.840,293	5.701
19	449.316,808 515.839,787	20	449.322,49 515.840,677	5.752
21	449.334,11 515.846,753	22	449.342,75 515.854,766	11.784
23	449.347,406 515.861,095	24	449.352,278 515.863,601	5.478
25	449.350,509 515.878,648	26	449.350,509 515.886,868	8.22
27	449.349,816 515.900,146	28	449.349,816 515.913,103	12.958
29	449.352,151 515.933,152	30	449.356,077 515.952,684	19.922
31	449.360,857 515.980,567	1	449.359,204 516.025,447	44.911

Punct început	X / Y	Punct sfârșit	X / Y	Lungime segment (** (m)
12	449.273,198 515.841,636	13	449.278,352 515.836,088	7.573
14	449.281,259 515.826,708	15	449.286,148 515.824,331	5.437
16	449.295,002 515.828,558	17	449.302,271 515.835,692	10.184
18	449.305,637 515.840,293	19	449.316,808 515.839,787	11.182
20	449.322,49 515.840,677	21	449.334,11 515.846,753	13.113
22	449.342,75 515.854,766	23	449.347,406 515.861,095	7.857
24	449.352,278 515.863,601	25	449.350,509 515.878,648	15.15
26	449.350,509 515.886,868	27	449.349,816 515.900,146	13.296
28	449.349,816 515.913,103	29	449.352,151 515.933,152	20.184
30	449.356,077 515.952,684	31	449.360,857 515.980,567	28.29

** Lungimile segmentelor sunt determinate în planul de proiecție Stereo 70 și sunt rotunjite la 1 milimetru.

*** Distanța dintre puncte este formată din segmente cumulate ce sunt mai mici decât valoarea 1 milimetru.

**DATE DESPRE IMOBILUL NR. 717**

Oficiul de Cadastru și Publicitate Imobiliară SIBIU
Biroul de Cadastru și Publicitate Imobiliară Medias

A. Partea I. Descrierea imobilului

TEREN Extravilan

Adresa: Jud. Sibiu

Nr. Crt	Nr cadastral Nr. topografic	Suprafața* (mp)	Observații / Referințe
A1		13.800	Sector cadastral:41 Teren neimprejmuit;

B. Partea II. Proprietari și acte

Inscrieri privitoare la dreptul de proprietate și alte drepturi reale		Referințe
/		
Act Administrativ nr. 54, din 26/01/2004 emis de INSTITUTIA PREFECTULUI JUDETUL SIBIU (ORDIN);		
B1	Intabulare, drept de PROPRIETATE, dobandit prin Lege, cota actuala 1/1 1) MUNICIPIUL MEDIAS DOMENIUL PRIVAT, CIF:4240677	A1

C. Partea III. SARCINI .

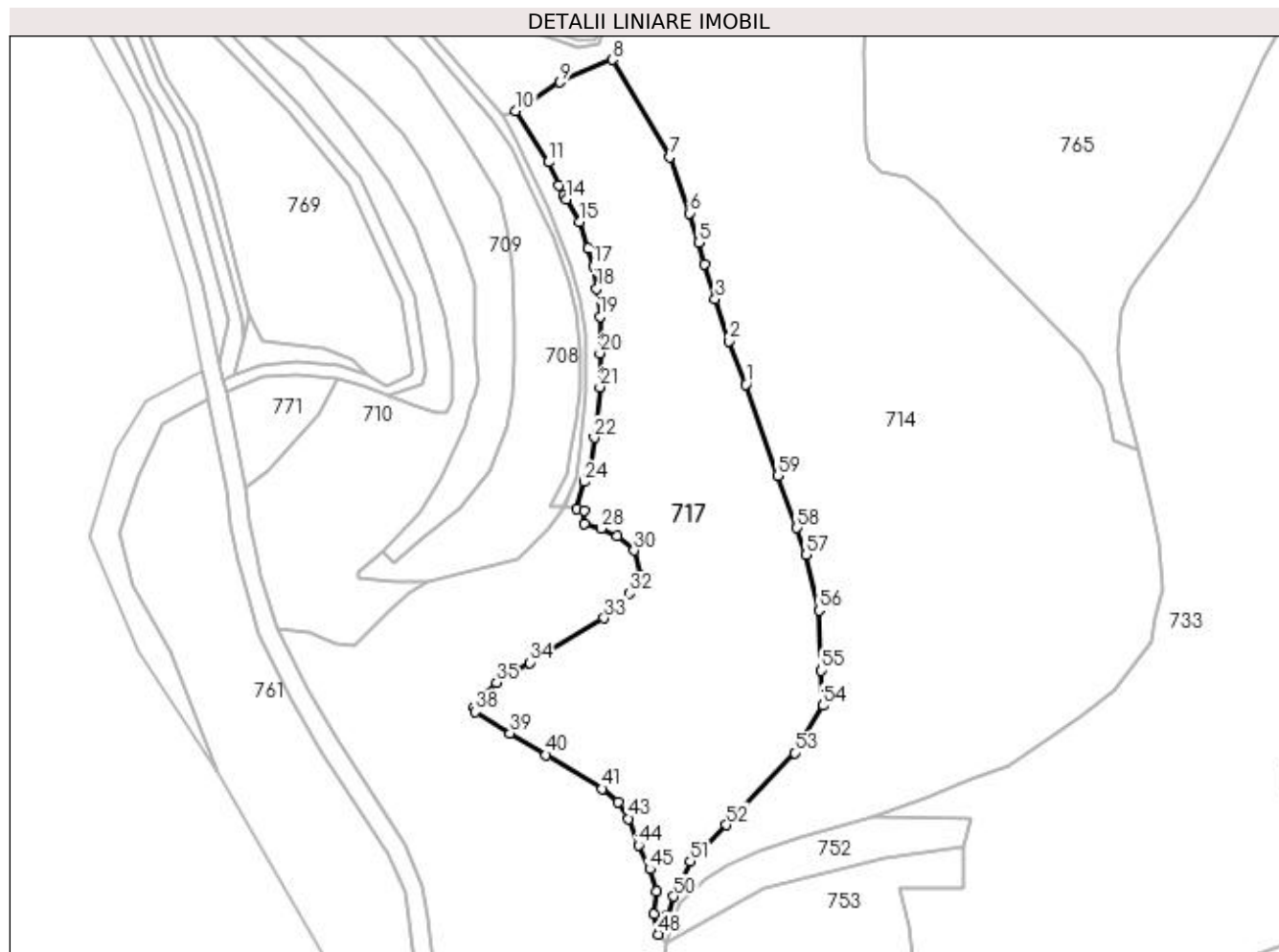
Inscrieri privind dezmembramintele dreptului de proprietate, drepturi reale de garanție și sarcini	Referințe
NU SUNT	

Anexa Nr. 1 La Partea I

Teren

Nr cadastral	Suprafața (mp)*	Observații / Referințe
	13.800	

* Suprafața este determinată în planul de proiecție Stereo 70.



Date referitoare la teren

Crt	Categorie folosință	Intra vilan	Suprafața (mp)	Tarla	Parcelă	Nr. topo	Observații / Referințe
1	arabil	NU	13.800	36	1904	-	

Lungime Segmente

1) Valorile lungimilor segmentelor sunt obținute din proiecție în plan.

Punct început	X / Y	Punct sfârșit	X / Y	Lungime segment	Punct început	X / Y	Punct sfârșit	X / Y	Lungime segment	Punct început	X / Y	Punct sfârșit	X / Y	Lungime segment
1	449.270,145 515.584,674	2	449.264,833 515.598,536	14.845	2	449.264,833 515.598,536	3	449.260,34 515.611,94	14.137	3	449.260,34 515.611,94	4	449.256,857 515.623,134	11.723
4	449.256,857 515.623,134	5	449.255,129 515.630,025	7.105	5	449.255,129 515.630,025	6	449.252,196 515.639,439	9.86	6	449.252,196 515.639,439	7	449.245,75 515.657,358	19.044
7	449.245,75 515.657,358	8	449.227,541 515.688,531	36.101	8	449.227,541 515.688,531	9	449.210,782 515.681,303	18.252	9	449.210,782 515.681,303	10	449.196,438 515.672,106	17.039
10	449.196,438 515.672,106	11	449.207,097 515.655,789	19.49	11	449.207,097 515.655,789	12	449.210,479 515.648,421	8.107	12	449.210,479 515.648,421	13	449.211,98 515.645,15	3.599
13	449.211,98 515.645,15	14	449.212,721 515.643,858	1.489	14	449.212,721 515.643,858	15	449.216,902 515.636,568	8.404	15	449.216,902 515.636,568	16	449.219,582 515.628,121	8.862
16	449.219,582 515.628,121	17	449.221,377 515.622,464	5.935	17	449.221,377 515.622,464	18	449.222,406 515.615,293	7.244	18	449.222,406 515.615,293	19	449.223,486 515.606,37	8.988

Punct început	X / Y	Punct sfârșit	X / Y	Lungime segment	Punct început	X / Y	Punct sfârșit	X / Y	Lungime segment	Punct început	X / Y	Punct sfârșit	X / Y	Lungime segment
19	449.223,486 515.606,37	20	449.223,479 515.594,638	11.732	20	449.223,479 515.594,638	21	449.223,472 515.583,799	10.839	21	449.223,472 515.583,799	22	449.221,711 515.567,608	16.286
22	449.221,711 515.567,608	23	449.219,892 515.555,277	12.465	23	449.219,892 515.555,277	24	449.218,563 515.553,441	2.266	24	449.218,563 515.553,441	25	449.215,934 515.544,891	8.945
25	449.215,934 515.544,891	26	449.218,555 515.544,297	2.688	26	449.218,555 515.544,297	27	449.218,555 515.539,932	4.365	27	449.218,555 515.539,932	28	449.223,923 515.538,562	5.54
28	449.223,923 515.538,562	29	449.228,948 515.536,051	5.618	29	449.228,948 515.536,051	30	449.234,431 515.531,486	7.134	30	449.234,431 515.531,486	31	449.236,144 515.523,724	7.949
31	449.236,144 515.523,724	32	449.232,943 515.517,756	6.772	32	449.232,943 515.517,756	33	449.224,836 515.509,915	11.279	33	449.224,836 515.509,915	34	449.201,067 515.495,644	27.724
34	449.201,067 515.495,644	35	449.190,406 515.489,243	12.436	35	449.190,406 515.489,243	36	449.184,955 515.484,035	7.539	36	449.184,955 515.484,035	37	449.183,285 515.481,451	3.077
37	449.183,285 515.481,451	38	449.183,474 515.479,902	1.561	38	449.183,474 515.479,902	39	449.194,773 515.473,067	13.205	39	449.194,773 515.473,067	40	449.206,286 515.466,103	13.455
40	449.206,286 515.466,103	41	449.224,222 515.455,254	20.962	41	449.224,222 515.455,254	42	449.229,388 515.450,978	6.706	42	449.229,388 515.450,978	43	449.232,698 515.445,734	6.201
43	449.232,698 515.445,734	44	449.235,786 515.437,246	9.032	44	449.235,786 515.437,246	45	449.239,516 515.429,607	8.501	45	449.239,516 515.429,607	46	449.241,491 515.422,603	7.277
46	449.241,491 515.422,603	47	449.240,633 515.415,139	7.513	47	449.240,633 515.415,139	48	449.242,158 515.408,723	6.595	48	449.242,158 515.408,723	49	449.245,209 515.414,916	6.904
49	449.245,209 515.414,916	50	449.247,066 515.420,881	6.247	50	449.247,066 515.420,881	51	449.252,425 515.432,094	12.428	51	449.252,425 515.432,094	52	449.263,876 515.443,755	16.344
52	449.263,876 515.443,755	53	449.285,774 515.466,784	31.778	53	449.285,774 515.466,784	54	449.294,883 515.481,907	17.654	54	449.294,883 515.481,907	55	449.294,376 515.493,094	11.199
55	449.294,376 515.493,094	56	449.293,641 515.512,376	19.296	56	449.293,641 515.512,376	57	449.289,513 515.530,12	18.218	57	449.289,513 515.530,12	58	449.286,54 515.538,771	9.147
58	449.286,54 515.538,771	59	449.280,444 515.555,522	17.826	59	449.280,444 515.555,522	1	449.270,145 515.584,674	30.918					

** Lungimile segmentelor sunt determinate în planul de proiecție Stereo 70 și sunt rotunjite la 1 milimetru.

*** Distanța dintre puncte este formată din segmente cumulate ce sunt mai mici decât valoarea 1 milimetru.

**DATE DESPRE IMOBILUL NR. 718**

Oficiul de Cadastru și Publicitate Imobiliară SIBIU
Biroul de Cadastru și Publicitate Imobiliară Medias

A. Partea I. Descrierea imobilului

TEREN Extravilan

Adresa: Jud. Sibiu

Nr. Crt	Nr cadastral Nr. topografic	Suprafața* (mp)	Observații / Referințe
A1		3.700	Sector cadastral:41 Teren neimprejmuit;

B. Partea II. Proprietari și acte

Inscrieri privitoare la dreptul de proprietate și alte drepturi reale	Referințe
/	
Act Administrativ nr. 54, din 26/01/2004 emis de INSTITUTIA PREFECTULUI JUDETUL SIBIU (ORDIN);	
B1	A1
Intabulare, drept de PROPRIETATE, dobandit prin Lege, cota actuala 1/1 1) MUNICIPIUL MEDIAS DOMENIUL PRIVAT, CIF:4240677	

C. Partea III. SARCINI .

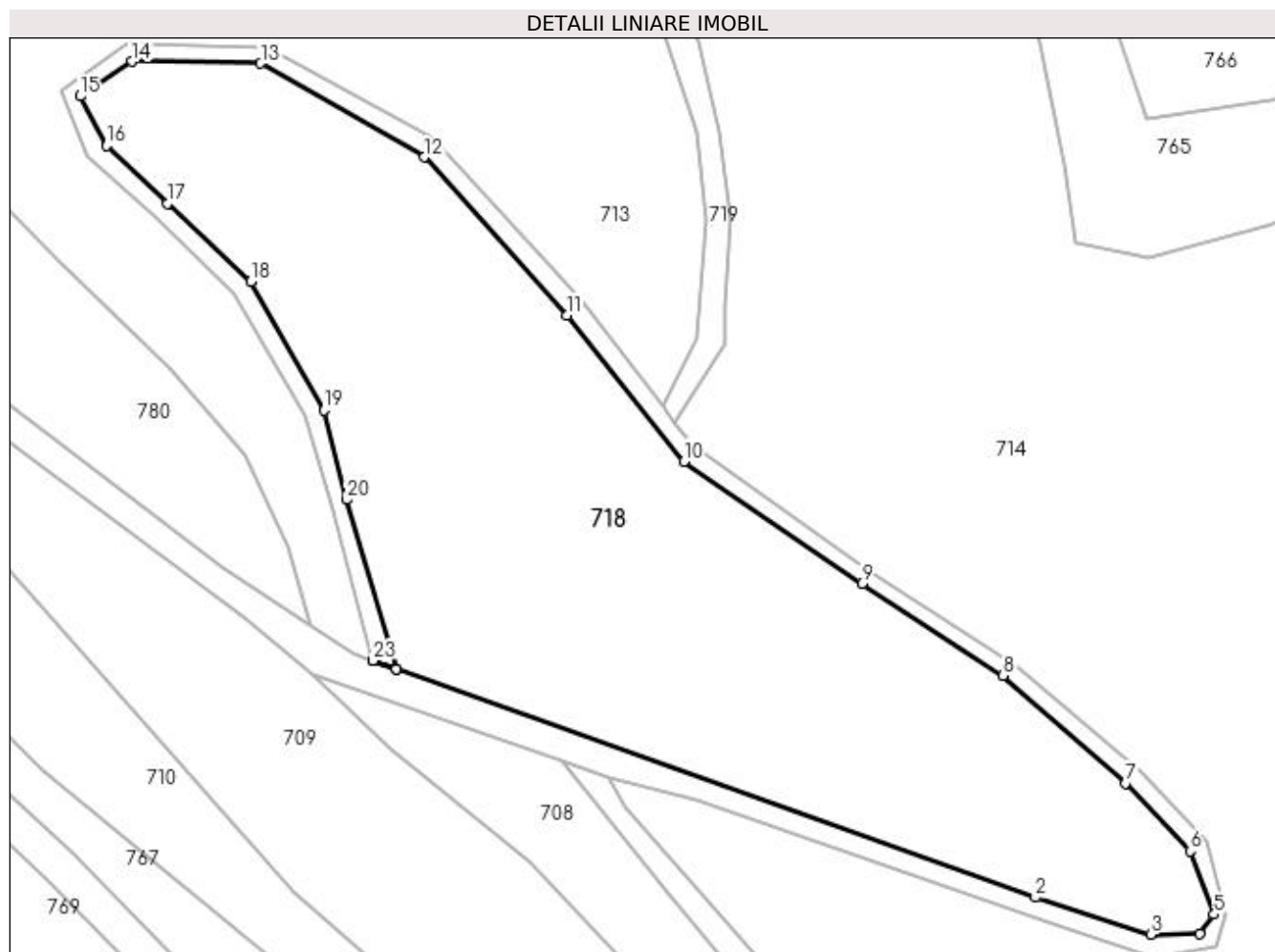
Inscrieri privind dezmembramintele dreptului de proprietate, drepturi reale de garanție și sarcini	Referințe
NU SUNT	

Anexa Nr. 1 La Partea I

Teren

Nr cadastral	Suprafața (mp)*	Observații / Referințe
	3.700	

* Suprafața este determinată în planul de proiecție Stereo 70.



Date referitoare la teren

Crt	Categorie folosință	Intra vilan	Suprafața (mp)	Tarla	Parcelă	Nr. topo	Observații / Referințe
1	pasune	NU	3.700	36	1905	-	

Lungime Segmente

1) Valorile lungimilor segmentelor sunt obținute din proiecție în plan.

Punct început	X / Y	Punct sfârșit	X / Y	Lungime segment (** (m)
1	449.133,868 515.723,901	2	449.203,771 515.698,918	74.234
3	449.216,364 515.694,9	4	449.221,758 515.695,002	5.394
5	449.223,306 515.697,076	6	449.220,69 515.703,993	7.395
7	449.213,594 515.711,418	8	449.200,26 515.723,219	17.807
9	449.184,785 515.733,209	10	449.165,308 515.746,613	23.644

Punct început	X / Y	Punct sfârșit	X / Y	Lungime segment (** (m)
2	449.203,771 515.698,918	3	449.216,364 515.694,9	13.218
4	449.221,758 515.695,002	5	449.223,306 515.697,076	2.589
6	449.220,69 515.703,993	7	449.213,594 515.711,418	10.27
8	449.200,26 515.723,219	9	449.184,785 515.733,209	18.42
10	449.165,308 515.746,613	11	449.152,482 515.762,572	20.474

Punct început	X / Y	Punct sfârșit	X / Y	Lungime segment (** (m)
11	449.152,482 515.762,572	12	449.136,895 515.779,873	23.287
13	449.119,032 515.790,137	14	449.104,916 515.790,326	14.117
15	449.099,278 515.786,542	16	449.102,143 515.781,116	6.135
17	449.108,845 515.774,818	18	449.117,927 515.766,282	12.463
19	449.125,977 515.752,197	20	449.128,407 515.742,421	10.074
21	449.133,866 515.723,908	22	449.131,304 515.724,837	2.725
23	449.131,305 515.724,816	1	449.133,868 515.723,901	2.721

Punct început	X / Y	Punct sfârșit	X / Y	Lungime segment (** (m)
12	449.136,895 515.779,873	13	449.119,032 515.790,137	20.603
14	449.104,916 515.790,326	15	449.099,278 515.786,542	6.79
16	449.102,143 515.781,116	17	449.108,845 515.774,818	9.197
18	449.117,927 515.766,282	19	449.125,977 515.752,197	16.223
20	449.128,407 515.742,421	21	449.133,866 515.723,908	19.301
22	449.131,304 515.724,837	23	449.131,305 515.724,816	0.021

** Lungimile segmentelor sunt determinate în planul de proiecție Stereo 70 și sunt rotunjite la 1 milimetru.

*** Distanța dintre puncte este formată din segmente cumulate ce sunt mai mici decât valoarea 1 milimetru.

**DATE DESPRE IMOBILUL NR. 719**

Oficiul de Cadastru și Publicitate Imobiliară SIBIU
Biroul de Cadastru și Publicitate Imobiliară Medias

A. Partea I. Descrierea imobilului

TEREN Necunoscut

Adresa: Loc. Medias, Jud. Sibiu

Nr. Crt	Nr cadastral Nr. topografic	Suprafața* (mp)	Observații / Referințe
A1		200	Sector cadastral:41 Teren neimprejmuit;

B. Partea II. Proprietari și acte

Inscrieri privitoare la dreptul de proprietate și alte drepturi reale	Referințe
/	
Act Administrativ nr. 54, din 26/01/2004 emis de INSTITUTIA PREFECTULUI JUDETUL SIBIU (ORDIN);	
B1	A1
Intabulare, drept de PROPRIETATE, dobandit prin Lege, cota actuala 1/1 1) MUNICIPIUL MEDIAS DOMENIUL PRIVAT, CIF:4240677	

C. Partea III. SARCINI .

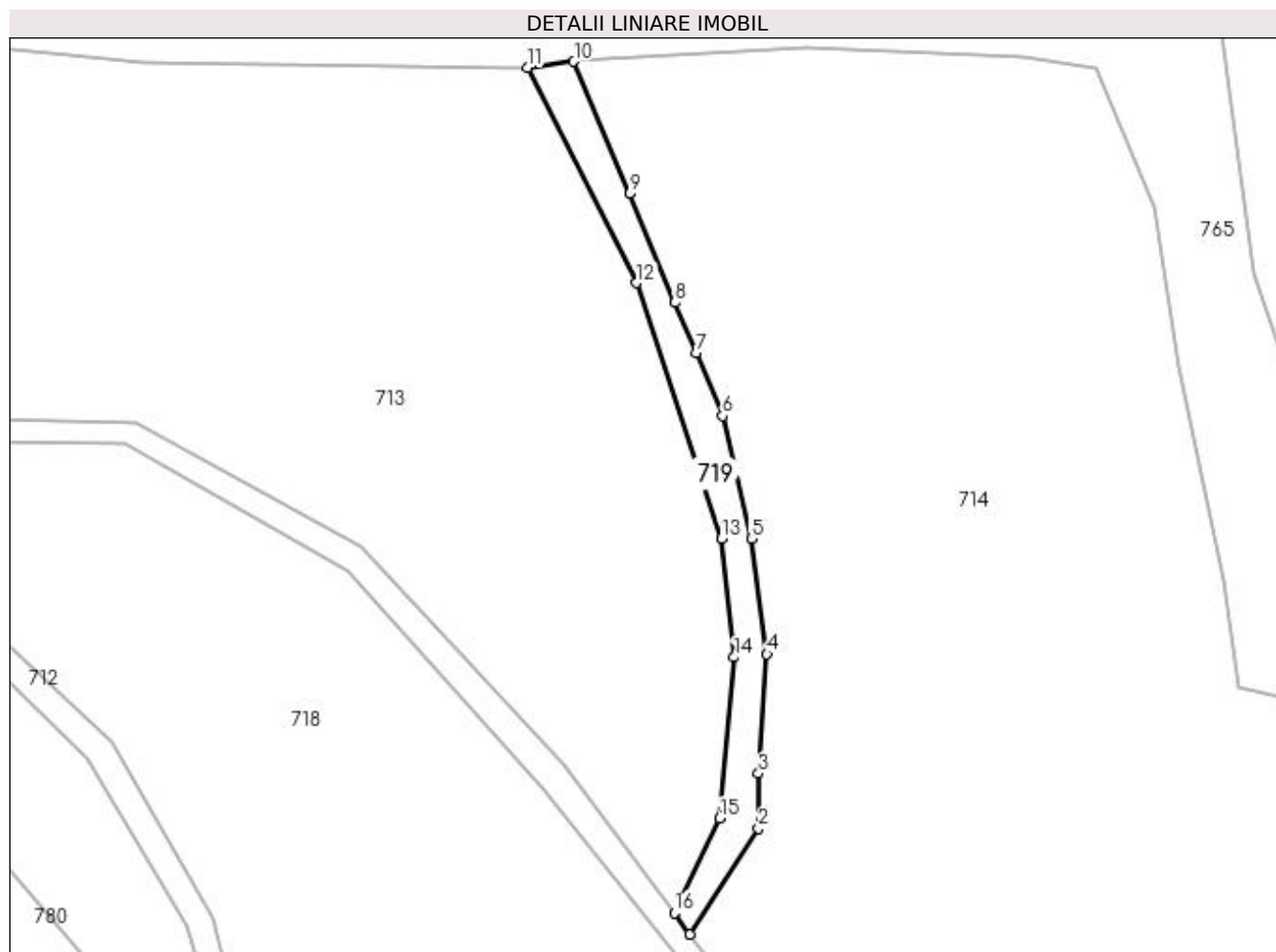
Inscrieri privind dezmembramintele dreptului de proprietate, drepturi reale de garanție și sarcini	Referințe
NU SUNT	

Anexa Nr. 1 La Partea I

Teren

Nr cadastral	Suprafața (mp)*	Observații / Referințe
	200	

* Suprafața este determinată în planul de proiecție Stereo 70.



Date referitoare la teren

Crt	Categorie folosință	Intra vilan	Suprafața (mp)	Tarla	Parcelă	Nr. topo	Observații / Referințe
1	drum	NU	182	36	1908	-	
2	drum	DA	18	36	1908	-	

Lungime Segmente

1) Valorile lungimilor segmentelor sunt obținute din proiecție în plan.

Punct început	X / Y	Punct sfârșit	X / Y	Lungime segment (** (m)
1	449.164,205 515.750,854	2	449.169,74 515.759,345	10.135
2	449.169,74 515.759,345	3	449.169,74 515.763,726	4.381
3	449.169,74 515.763,726	4	449.170,419 515.773,278	9.577
4	449.170,419 515.773,278	5	449.169,2 515.782,536	9.338

Punct început	X / Y	Punct sfârșit	X / Y	Lungime segment (** (m)
5	449.169,2 515.782,536	6	449.166,87 515.792,364	10.1
6	449.166,87 515.792,364	7	449.164,747 515.797,422	5.486
7	449.164,747 515.797,422	8	449.163,062 515.801,435	4.352
8	449.163,062 515.801,435	9	449.159,405 515.810,147	9.448
9	449.159,405 515.810,147	10	449.154,959 515.820,738	11.487
10	449.154,959 515.820,738	11	449.151,216 515.820,235	3.777
11	449.151,216 515.820,235	12	449.159,949 515.803,008	19.314
12	449.159,949 515.803,008	13	449.166,764 515.782,535	21.578
13	449.166,764 515.782,535	14	449.167,781 515.773,038	9.551
14	449.167,781 515.773,038	15	449.166,65 515.760,145	12.943
15	449.166,65 515.760,145	16	449.162,997 515.752,57	8.41
16	449.162,997 515.752,57	1	449.164,205 515.750,854	2.099

** Lungimile segmentelor sunt determinate în planul de proiecție Stereo 70 și sunt rotunjite la 1 milimetru.

*** Distanța dintre puncte este formată din segmente cumulate ce sunt mai mici decât valoarea 1 milimetru.

**DATE DESPRE IMOBILUL NR. 720**

Oficiul de Cadastru și Publicitate Imobiliară SIBIU
Biroul de Cadastru și Publicitate Imobiliară Medias

A. Partea I. Descrierea imobilului

TEREN Extravilan

Adresa: Jud. Sibiu

Nr. Crt	Nr cadastral Nr. topografic	Suprafața* (mp)	Observații / Referințe
A1		1.600	Sector cadastral:41 Teren neimprejmuit;

B. Partea II. Proprietari și acte

Inscrieri privitoare la dreptul de proprietate și alte drepturi reale	Referințe
/	
Act Administrativ nr. 54, din 26/01/2004 emis de INSTITUTIA PREFECTULUI JUDETUL SIBIU (ORDIN);	
B1	A1
Intabulare, drept de PROPRIETATE, dobandit prin Lege, cota actuala 1/1 1) MUNICIPIUL MEDIAS DOMENIUL PRIVAT, CIF:4240677	

C. Partea III. SARCINI .

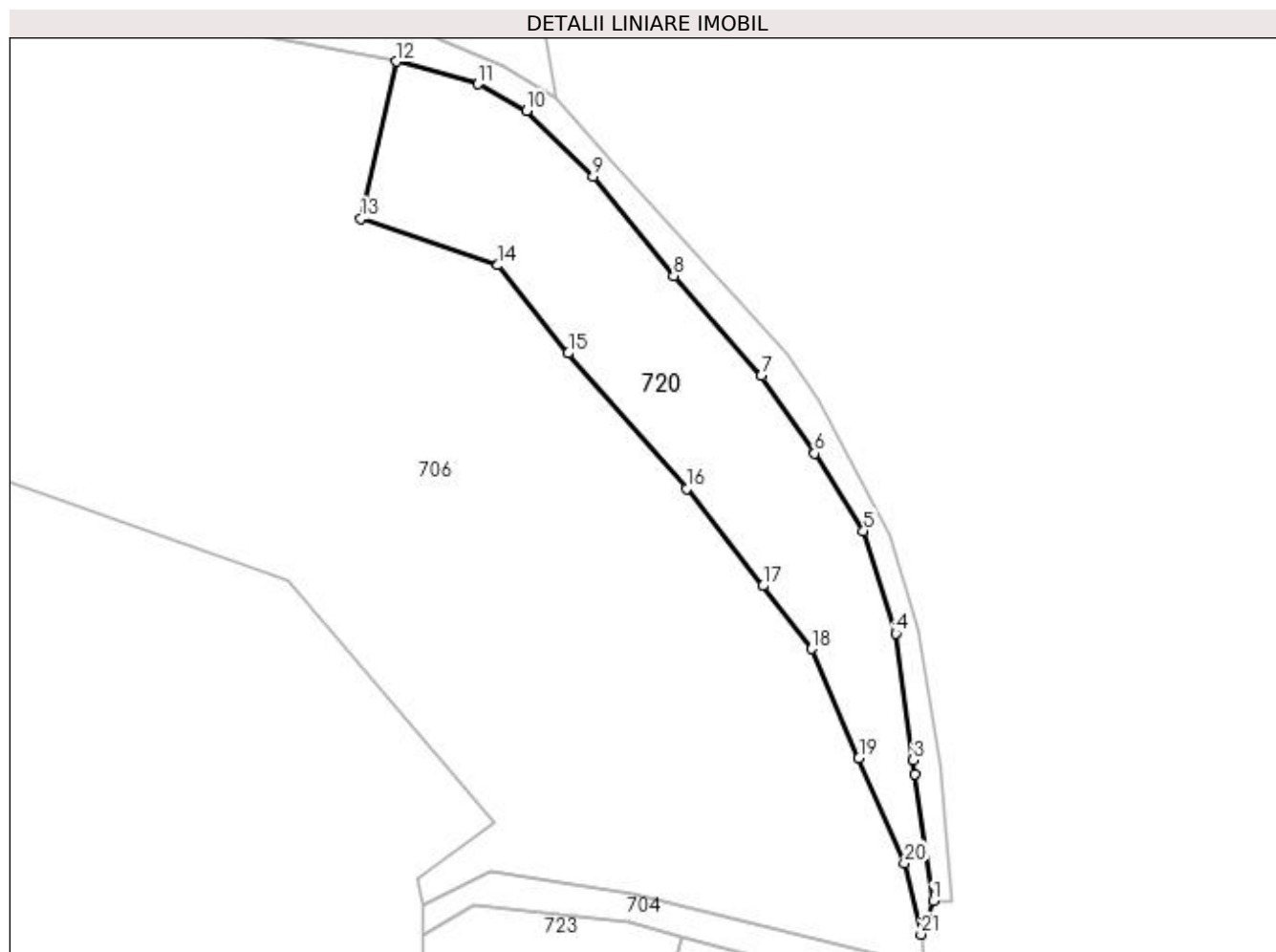
Inscrieri privind dezmembramintele dreptului de proprietate, drepturi reale de garanție și sarcini	Referințe
NU SUNT	

Anexa Nr. 1 La Partea I

Teren

Nr cadastral	Suprafața (mp)*	Observații / Referințe
	1.600	

* Suprafața este determinată în planul de proiecție Stereo 70.



Date referitoare la teren

Crt	Categorie folosință	Intra vilan	Suprafața (mp)	Tarla	Parcelă	Nr. topo	Observații / Referințe
1	faneata	NU	1.600	35	1818	-	

Lungime Segmente

1) Valorile lungimilor segmentelor sunt obținute din proiecție în plan.

Punct început	X / Y	Punct sfârșit	X / Y	Lungime segment (** (m)
1	449.360,34 516.032,059	2	449.358,128 516.047,62	15.718
3	449.357,887 516.049,317	4	449.355,753 516.064,89	15.719
5	449.351,796 516.077,448	6	449.345,805 516.086,96	11.241
7	449.339,281 516.096,458	8	449.328,524 516.108,724	16.314
9	449.318,644 516.120,911	10	449.310,474 516.128,952	11.463

Punct început	X / Y	Punct sfârșit	X / Y	Lungime segment (** (m)
2	449.358,128 516.047,62	3	449.357,887 516.049,317	1.714
4	449.355,753 516.064,89	5	449.351,796 516.077,448	13.167
6	449.345,805 516.086,96	7	449.339,281 516.096,458	11.523
8	449.328,524 516.108,724	9	449.318,644 516.120,911	15.689
10	449.310,474 516.128,952	11	449.304,512 516.132,24	6.809

Punct început	X / Y	Punct sfârșit	X / Y	Lungime segment (** (m)
11	449.304,512 516.132,24	12	449.294,507 516.135,006	10.38
13	449.290,165 516.115,76	14	449.306,961 516.110,026	17.747
15	449.315,564 516.099,215	16	449.330,089 516.082,631	22.046
17	449.339,429 516.070,673	18	449.345,443 516.062,974	9.769
19	449.351,246 516.049,586	20	449.356,835 516.036,691	14.054
21	449.358,865 516.027,964	1	449.360,34 516.032,059	4.352

Punct început	X / Y	Punct sfârșit	X / Y	Lungime segment (** (m)
12	449.294,507 516.135,006	13	449.290,165 516.115,76	19.731
14	449.306,961 516.110,026	15	449.315,564 516.099,215	13.816
16	449.330,089 516.082,631	17	449.339,429 516.070,673	15.173
18	449.345,443 516.062,974	19	449.351,246 516.049,586	14.592
20	449.356,835 516.036,691	21	449.358,865 516.027,964	8.961

** Lungimile segmentelor sunt determinate în planul de proiecție Stereo 70 și sunt rotunjite la 1 milimetru.

*** Distanța dintre puncte este formată din segmente cumulate ce sunt mai mici decât valoarea 1 milimetru.

**DATE DESPRE IMOBILUL NR. 721**

Oficiul de Cadastru și Publicitate Imobiliară SIBIU
Biroul de Cadastru și Publicitate Imobiliară Medias

A. Partea I. Descrierea imobilului

TEREN Extravilan

Adresa: Jud. Sibiu

Nr. Crt	Nr cadastral Nr. topografic	Suprafața* (mp)	Observații / Referințe
A1		600	Sector cadastral:41 Teren neimprejmuit;

B. Partea II. Proprietari și acte

Inscrieri privitoare la dreptul de proprietate și alte drepturi reale		Referințe
/		
Act Administrativ nr. 54, din 26/01/2004 emis de INSTITUTIA PREFECTULUI JUDETUL SIBIU (ORDIN);		
B1	Intabulare, drept de PROPRIETATE, dobandit prin Lege, cota actuala 1/1 1) MUNICIPIUL MEDIAS DOMENIUL PRIVAT, CIF:4240677	A1

C. Partea III. SARCINI .

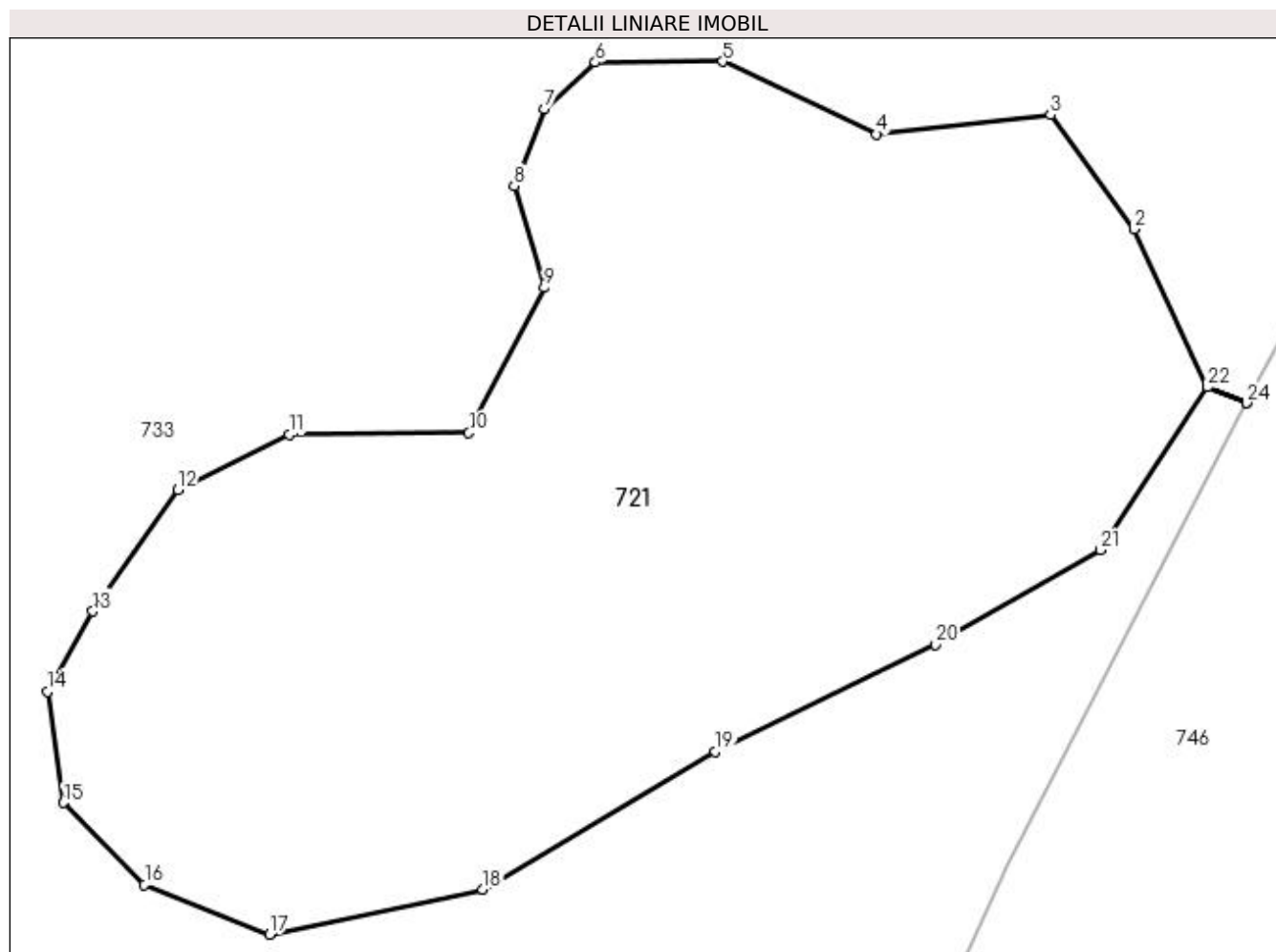
Inscrieri privind dezmembramintele dreptului de proprietate, drepturi reale de garanție și sarcini	Referințe
NU SUNT	

Anexa Nr. 1 La Partea I

Teren

Nr cadastral	Suprafața (mp)*	Observații / Referințe
	600	

* Suprafața este determinată în planul de proiecție Stereo 70.



Date referitoare la teren

Crt	Categorie folosință	Intra vilan	Suprafața (mp)	Tarla	Parcelă	Nr. topo	Observații / Referințe
1	faneata	NU	600	36	1956	-	

Lungime Segmente

1) Valorile lungimilor segmentelor sunt obținute din proiecție în plan.

Punct început	X / Y	Punct sfârșit	X / Y	Lungime segment (** (m)
1	449.488,329 515.633,535	2	449.485,944 515.638,671	5.662
3	449.483,216 515.642,391	4	449.477,545 515.641,769	5.704
5	449.472,535 515.644,134	6	449.468,385 515.644,103	4.15
7	449.466,726 515.642,598	8	449.465,742 515.640,079	2.704
9	449.466,717 515.636,768	10	449.464,267 515.632,045	5.32

Punct început	X / Y	Punct sfârșit	X / Y	Lungime segment (** (m)
2	449.485,944 515.638,671	3	449.483,216 515.642,391	4.613
4	449.477,545 515.641,769	5	449.472,535 515.644,134	5.54
6	449.468,385 515.644,103	7	449.466,726 515.642,598	2.241
8	449.465,742 515.640,079	9	449.466,717 515.636,768	3.452
10	449.464,267 515.632,045	11	449.458,412 515.631,98	5.856

Punct început	X / Y	Punct sfârșit	X / Y	Lungime segment (** (m)
11	449.458,412 515.631,98	12	449.454,788 515.630,188	4.042
13	449.452,016 515.626,232	14	449.450,53 515.623,625	3.002
15	449.451,06 515.619,997	16	449.453,698 515.617,334	3.748
17	449.457,773 515.615,711	18	449.464,719 515.617,171	7.097
19	449.472,295 515.621,661	20	449.479,472 515.625,145	7.978
21	449.484,834 515.628,225	22	449.488,326 515.633,531	6.352
23	449.489,612 515.633,014	24	449.489,614 515.633,018	0.004

Punct început	X / Y	Punct sfârșit	X / Y	Lungime segment (** (m)
12	449.454,788 515.630,188	13	449.452,016 515.626,232	4.831
14	449.450,53 515.623,625	15	449.451,06 515.619,997	3.667
16	449.453,698 515.617,334	17	449.457,773 515.615,711	4.387
18	449.464,719 515.617,171	19	449.472,295 515.621,661	8.806
20	449.479,472 515.625,145	21	449.484,834 515.628,225	6.184
22	449.488,326 515.633,531	23	449.489,612 515.633,014	1.386
24	449.489,614 515.633,018	1	449.488,329 515.633,535	1.385

** Lungimile segmentelor sunt determinate în planul de proiecție Stereo 70 și sunt rotunjite la 1 milimetru.

*** Distanța dintre puncte este formată din segmente cumulate ce sunt mai mici decât valoarea 1 milimetru.

**DATE DESPRE IMOBILUL NR. 722**

Oficiul de Cadastru și Publicitate Imobiliară SIBIU
Biroul de Cadastru și Publicitate Imobiliară Medias

A. Partea I. Descrierea imobilului

TEREN Extravilan

Adresa: Jud. Sibiu

Nr. Crt	Nr cadastral Nr. topografic	Suprafața* (mp)	Observații / Referințe
A1	115160	2.600	Sector cadastral:41 Teren neimpregmuit;

B. Partea II. Proprietari și acte

Inscrieri privitoare la dreptul de proprietate și alte drepturi reale		Referințe
5126 / 24/03/2020		
Act Administrativ nr. 516/6, din 28/10/1993 emis de CJSIPT Sibiu (hotarare judecatoreasca nr Sentinta nr. 800 in dosar 277/257/2018 - definitiva din 24.05.2019, emis de Judecatoria Medias;act administrativ nr 5126 din 31.03.2020, emis de OCPI SIBIU-SERVICIUL CADASTRU);		
B1	Intabulare, drept de PROPRIETATE, Legea nr. 18/1991, dobandit prin Reconstituire, cota actuala 1/1 1) ZAVASCHI IOAN, cota de 1/10 2) ZAVASCHI RUDOLF, cota de 1/10 3) ZAVASCHI IOSIF, cota de 1/10 4) ZAVASCHI AGOSTON, cota de 1/10 5) ZAVASCHI MARGARETA, cota de 1/10 6) FALTIN ANA, cota de 1/10 7) ASTALOS IULIANA, cota de 1/10 8) ZAVASCHI GEORG, cota de 1/10 9) ZAVASCHI PAVEL, cota de 1/10 10) DITTRICH BERTA, cota de 1/20 11) BESKIT AUGUSTIN, cota de 1/20	A1
Act Normativ nr. 17, din 07/03/2014 emis de Parlamentul României;		
B2	Imobil aflat sub incidenta art. 3 alin.(1) din Legea 17/2014	A1

C. Partea III. SARCINI .

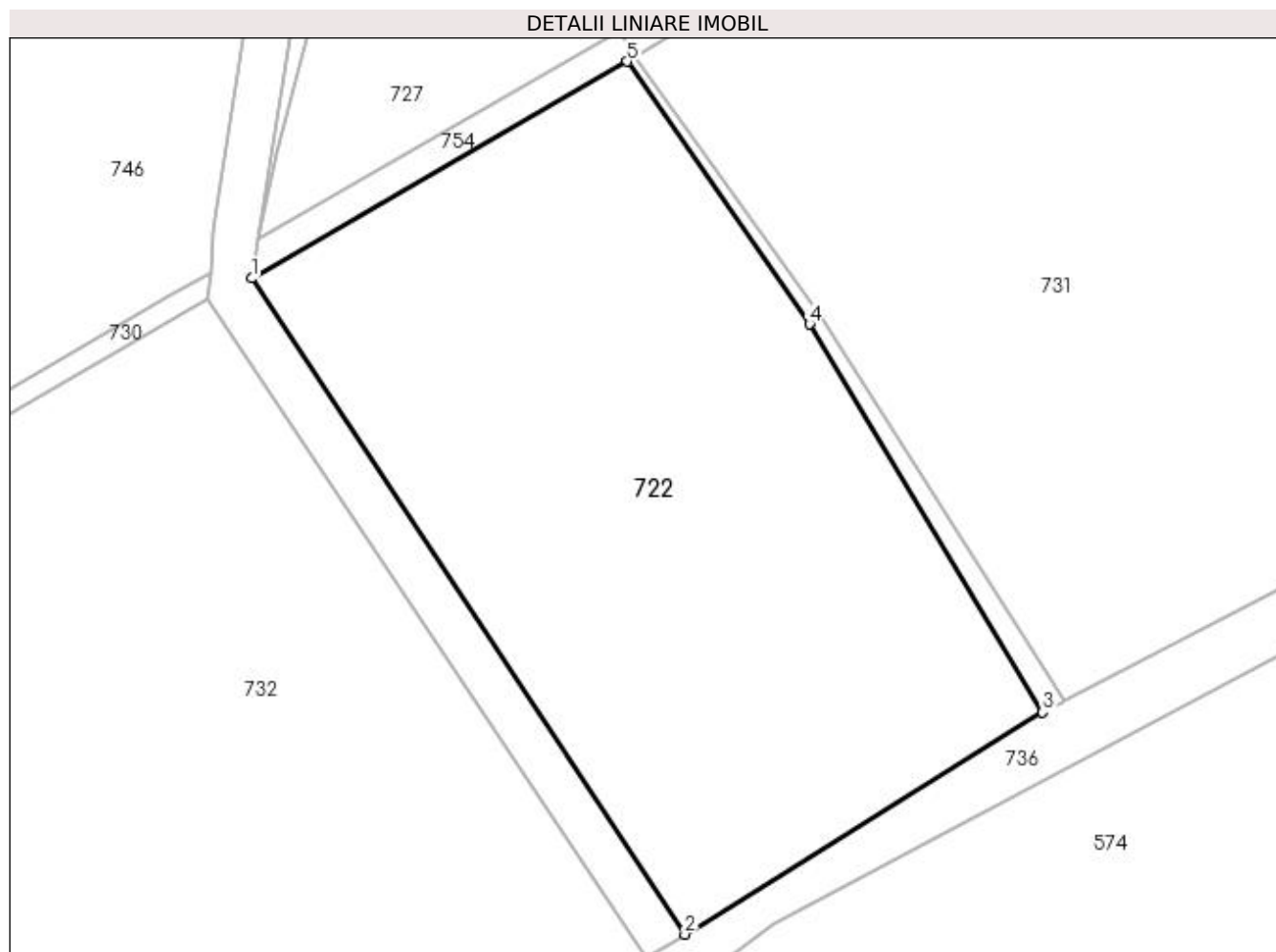
Inscrieri privind dezmembramintele dreptului de proprietate, drepturi reale de garanție și sarcini	Referințe
NU SUNT	

Anexa Nr. 1 La Partea I

Teren

Nr cadastral	Suprafața (mp)*	Observații / Referințe
115160	2.600	

* Suprafața este determinată în planul de proiecție Stereo 70.



Date referitoare la teren

Crt	Categorie folosință	Intra vilan	Suprafața (mp)	Tarla	Parcelă	Nr. topo	Observații / Referințe
1	arabil	NU	2.600	36	1937/1	-	NR TARLA 58 GRESIT IN TP

Lungime Segmente

1) Valorile lungimilor segmentelor sunt obținute din proiecție în plan.

Punct început	X / Y	Punct sfârșit	X / Y	Lungime segment (** (m)
1	449.629,079 515.413,376	2	449.667,11 515.355,817	68.988
2	449.667,11 515.355,817	3	449.698,538 515.375,293	36.973
3	449.698,538 515.375,293	4	449.678,053 515.409,365	39.756
4	449.678,053 515.409,365	5	449.662,041 515.432,403	28.056
5	449.662,041 515.432,403	1	449.629,079 515.413,376	38.059

** Lungimile segmentelor sunt determinate în planul de proiecție Stereo 70 și sunt rotunjite la 1 milimetru.

*** Distanța dintre puncte este formată din segmente cumulate ce sunt mai mici decât valoarea 1 milimetru.

**DATE DESPRE IMOBILUL NR. 723**

Oficiul de Cadastru și Publicitate Imobiliară SIBIU
Biroul de Cadastru și Publicitate Imobiliară Medias

A. Partea I. Descrierea imobilului

TEREN Necunoscut

Adresa: Loc. Medias, Jud. Sibiu

Nr. Crt	Nr cadastral Nr. topografic	Suprafața* (mp)	Observații / Referințe
A1	115052	5.000	Sector cadastral:41 Teren neimprejmit;

B. Partea II. Proprietari și acte

Inscrieri privitoare la dreptul de proprietate și alte drepturi reale	Referințe
24959 / 12/12/2019	
Act Notarial nr. 811, din 16/04/1999 emis de NP FLORENTINA LOHAN (contract de vanzare-cumparare);	
B1	Intabulare, drept de PROPRIETATE, dobandit prin Conventie, cota actuala 1/1 1) BOZSOKI ROZALIA , necăsătorită, bun propriu
Act Normativ nr. 17, din 07/03/2014 emis de Parlamentul României;	
B2	Imobil aflat sub incidena art. 3 alin.(1) din Legea 17/2014

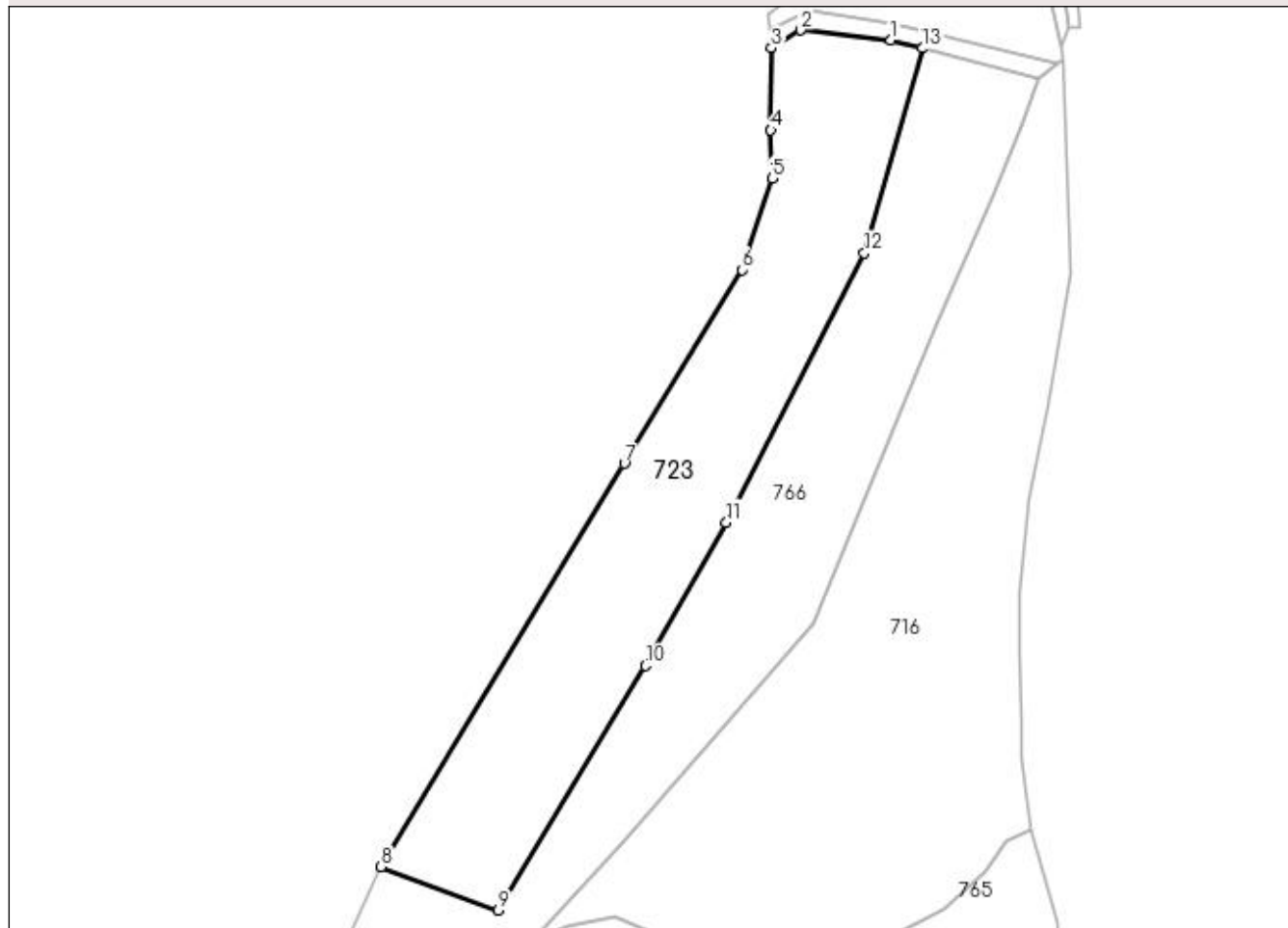
C. Partea III. SARCINI .

Inscrieri privind dezmembramintele dreptului de proprietate, drepturi reale de garanție și sarcini	Referințe
NU SUNT	

Anexa Nr. 1 La Partea I**Teren**

Nr cadastral	Suprafața (mp)*	Observații / Referințe
115052	5.000	

* Suprafața este determinată în planul de proiecție Stereo 70.

DETALII LINIARE IMOBIL**Date referitoare la teren**

Crt	Categorie folosință	Intravilan	Suprafața (mp)	Tarla	Parcelă	Nr. topo	Observații / Referințe
1	arabil	NU	3.917	35	1968/1	-	
2	arabil	DA	1.083	36	1968/1	-	

Lungime Segmente

1) Valorile lungimilor segmentelor sunt obținute din proiecție în plan.

Punct început	X / Y	Punct sfârșit	X / Y	Lungime segment (** (m)
1	449.322,966 516.029,466	2	449.303,988 516.031,5	19.087
2	449.303,988 516.031,5	3	449.297,841 516.027,758	7.196
3	449.297,841 516.027,758	4	449.297,721 516.010,5	17.259
4	449.297,721 516.010,5	5	449.298,046 516.000,333	10.172

Punct început	X / Y	Punct sfârşit	X / Y	Lungime segment (** (m)
5	449.298,046 516.000,333	6	449.291,602 515.981,15	20.236
6	449.291,602 515.981,15	7	449.266,936 515.940,45	47.591
7	449.266,936 515.940,45	8	449.215,815 515.855,714	98.962
8	449.215,815 515.855,714	9	449.240,477 515.846,542	26.312
9	449.240,477 515.846,542	10	449.271,363 515.897,961	59.982
10	449.271,363 515.897,961	11	449.288,33 515.928,042	34.537
11	449.288,33 515.928,042	12	449.317,394 515.984,634	63.619
12	449.317,394 515.984,634	13	449.329,558 516.027,702	44.753
13	449.329,558 516.027,702	1	449.322,966 516.029,466	6.824

** Lungimile segmentelor sunt determinate în planul de proiecție Stereo 70 și sunt rotunjite la 1 milimetru.

*** Distanța dintre puncte este formată din segmente cumulate ce sunt mai mici decât valoarea 1 milimetru.

**DATE DESPRE IMOBILUL NR. 724**

Oficiul de Cadastru și Publicitate Imobiliară SIBIU
Biroul de Cadastru și Publicitate Imobiliară Medias

A. Partea I. Descrierea imobilului

TEREN Extravilan

Adresa: Jud. Sibiu

Nr. Crt	Nr cadastral Nr. topografic	Suprafața* (mp)	Observații / Referințe
A1	115251	100	Sector cadastral:41 Teren neimpregmuit;

B. Partea II. Proprietari și acte

Inscrieri privitoare la dreptul de proprietate și alte drepturi reale	Referințe
7318 / 03/06/2020	
Act Administrativ nr. 516/6, din 28/10/1993 emis de CJSIPT Sibiu (hotarare judecatoreasca nr Sentinta nr. 800 la dosar 277/257/2018-definitiva din 24.05.2019, emis de Judecatoria Medias;act administrativ nr 7318 din 09.06.2020, emis de OCPI SIBIU-SERVICIUL CADASTRU);	
B1	A1
Intabulare, drept de PROPRIETATE, Legea nr. 18/1991, dobandit prin Reconstituire, cota actuala 1/1	
1) ZAVASCHI IOAN, cota de 1/10 2) ZAVASCHI RUDOLF, cota de 1/10 3) ZAVASCHI IOSIF, cota de 1/10 4) ZAVASCHI AGOSTON, cota de 1/10 5) ZAVASCHI MARGARETA, cota de 1/10 6) ZAVASCHI GEORG, cota de 1/10 7) ZAVASCHI PAVEL, cota de 1/10 8) FALTIN ANA, cota de 1/10 9) ASTALOS IULIANA, cota de 1/10 10) DITTRICH BERTA, cota de 1/20 11) BESKIT AUGUSTIN, cota de 1/20	
Act Normativ nr. 17, din 07/03/2014 emis de Parlamentul României;	
B2	A1
Imobil aflat sub incidenta art. 3 alin.(1) din Legea 17/2014	

C. Partea III. SARCINI .

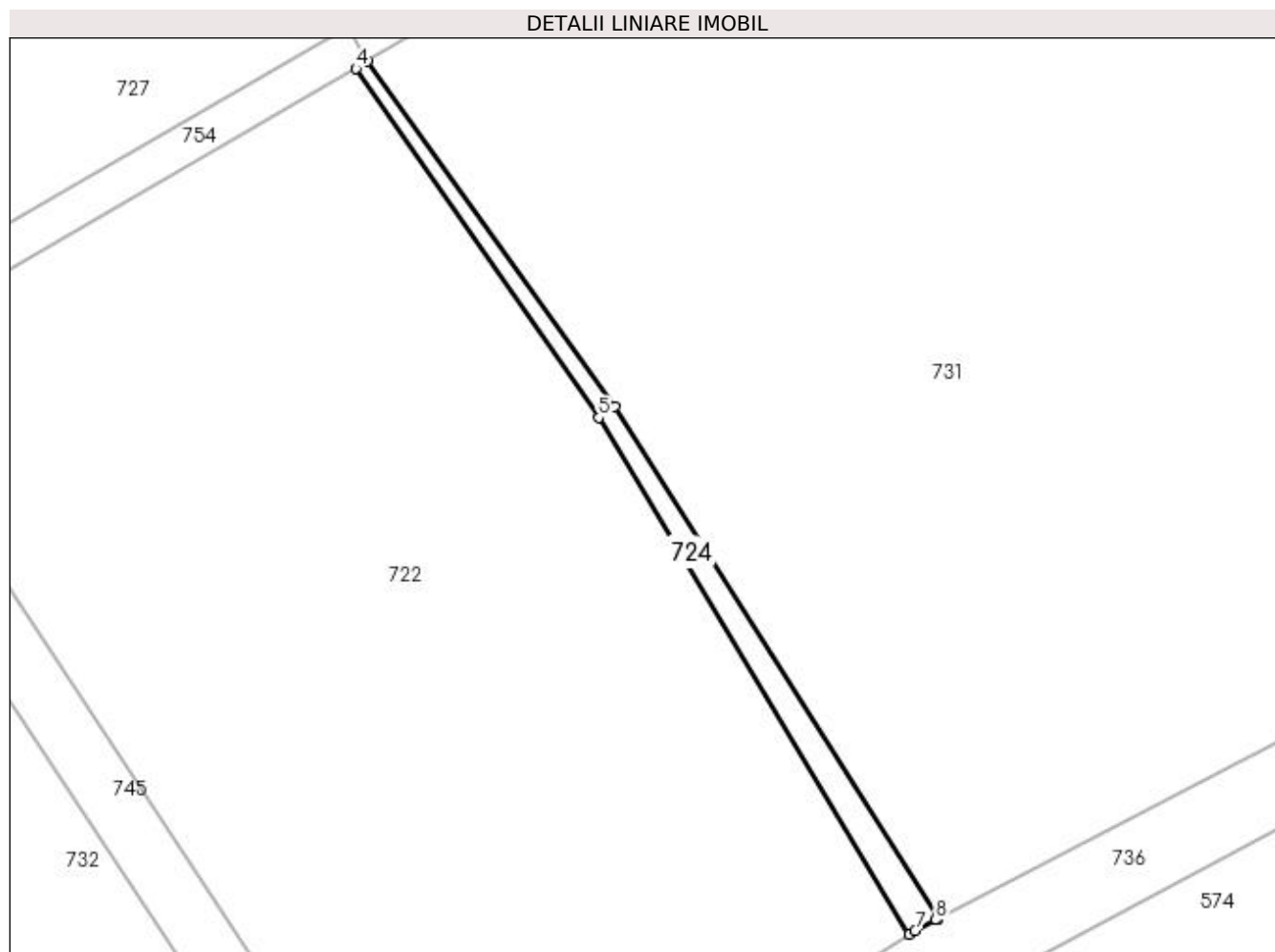
Inscrieri privind dezmembramintele dreptului de proprietate, drepturi reale de garanție și sarcini	Referințe
NU SUNT	

Anexa Nr. 1 La Partea I

Teren

Nr cadastral	Suprafața (mp)*	Observații / Referințe
115251	100	

* Suprafața este determinată în planul de proiecție Stereo 70.



Date referitoare la teren

Crt	Categorie folosință	Intra vilan	Suprafața (mp)	Tarla	Parcelă	Nr. topo	Observații / Referințe
1	faneata	NU	100	36	1939	-	NR TARLA 58 GRESIT IN TP

Lungime Segmente

1) Valorile lungimilor segmentelor sunt obținute din proiecție în plan.

Punct început	X / Y	Punct sfârșit	X / Y	Lungime segment (** (m)
1	449.700,459 515.376,331	2	449.679,114 515.410,147	39.989
2	449.679,114 515.410,147	3	449.662,754 515.432,872	28.001
3	449.662,754 515.432,872	4	449.662,041 515.432,403	0.853
4	449.662,041 515.432,403	5	449.678,053 515.409,365	28.056
5	449.678,053 515.409,365	6	449.698,538 515.375,293	39.756

Punct început	X / Y	Punct sfârșit	X / Y	Lungime segment (** (m)
6	449.698,538 515.375,293	7	449.698,938 515.375,541	0.471
7	449.698,938 515.375,541	8	449.700,29 515.376,243	1.523
8	449.700,29 515.376,243	1	449.700,459 515.376,331	0.191

** Lungimile segmentelor sunt determinate în planul de proiecție Stereo 70 și sunt rotunjite la 1 milimetru.

*** Distanța dintre puncte este formată din segmente cumulate ce sunt mai mici decât valoarea 1 milimetru.

**DATE DESPRE IMOBILUL NR. 725**

Oficiul de Cadastru și Publicitate Imobiliară SIBIU
Biroul de Cadastru și Publicitate Imobiliară Medias

A. Partea I. Descrierea imobilului

TEREN Extravilan

Adresa: Jud. Sibiu

Nr. Crt	Nr cadastral Nr. topografic	Suprafața* (mp)	Observații / Referințe
A1	115159	100	Sector cadastral:41 Teren neimpregmuit;

B. Partea II. Proprietari și acte

Inscrieri privitoare la dreptul de proprietate și alte drepturi reale	Referințe
5121 / 24/03/2020	
Act Administrativ nr. 516/6, din 28/10/1993 emis de CJSIPT Sibiu (act administrativ nr 5121 din 31.03.2019, emis de OCPI SIBIU-SERVICIUL CADASTRU;hotarare judecatoreasca nr Sentinta nr. 800 in dosar 277/257/2018 - definitiva din 24.05.2019, emis de Judecatoria Medias);	
B1	A1
Intabulare, drept de PROPRIETATE, Legea nr.18/1991, dobandit prin Reconstituire, cota actuala 1/1	
1) ZAVASCHI IOAN, cota de 1/10 2) ZAVASCHI RUDOLF, cota de 1/10 3) ZAVASCHI IOSIF, cota de 1/10 4) ZAVASCHI AGOSTON, cota de 1/10 5) ZAVASCHI MARGARETA, cota de 1/10 6) FALTIN ANA, cota de 1/10 7) ASTALOS IULIANA, cota de 1/10 8) ZAVASCHI GEORG, cota de 1/10 9) ZAVASCHI PAVEL, cota de 1/10 10) DITTRICH BERTA, cota de 1/20 11) BESKIT AUGUSTIN, cota de 1/20	
Act Normativ nr. 17, din 07/03/2014 emis de Parlamentul României;	
B2	A1
Imobil aflat sub incidenta art. 3 alin.(1) din Legea 17/2014	

C. Partea III. SARCINI .

Inscrieri privind dezmembramintele dreptului de proprietate, drepturi reale de garanție și sarcini	Referințe
NU SUNT	

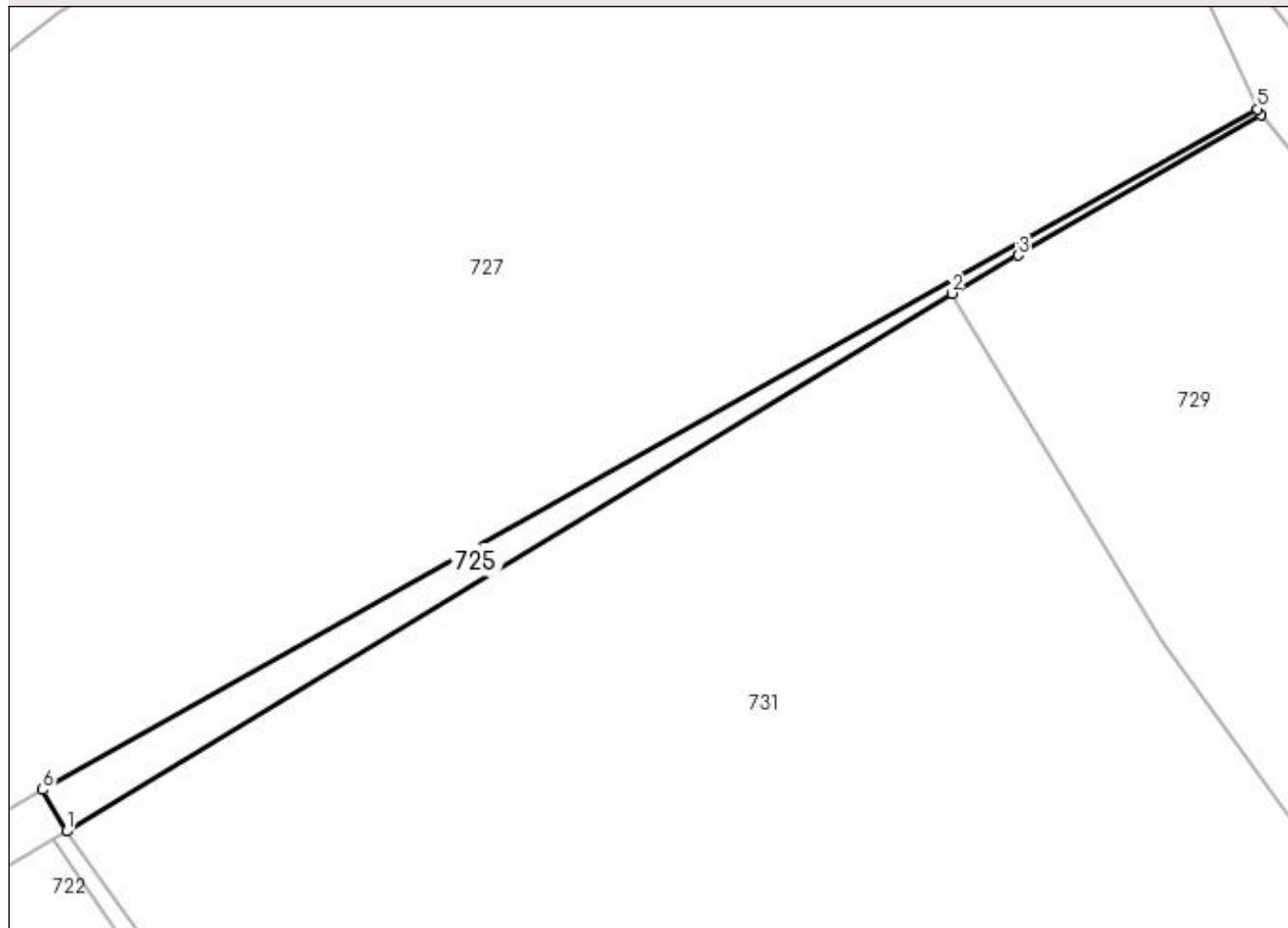
Anexa Nr. 1 La Partea I

Teren

Nr cadastral	Suprafața (mp)*	Observații / Referințe
115159	100	

* Suprafața este determinată în planul de proiecție Stereo 70.

DETALII LINIARE IMOBIL



Date referitoare la teren

Crt	Categorie folosință	Intra vilan	Suprafața (mp)	Tarla	Parcelă	Nr. topo	Observații / Referințe
1	faneata	NU	100	36	1941	-	NR TARLA 58 GRESIT IN TP

Lungime Segmente

1) Valorile lungimilor segmentelor sunt obținute din proiecție în plan.

Punct început	X / Y	Punct sfârșit	X / Y	Lungime segment (** (m)
1	449.662,754 515.432,872	2	449.710,839 515.462,079	56.26
2	449.710,839 515.462,079	3	449.714,423 515.464,153	4.141
3	449.714,423 515.464,153	4	449.727,629 515.471,792	15.256
4	449.727,629 515.471,792	5	449.727,425 515.472,088	0.359
5	449.727,425 515.472,088	6	449.661,454 515.435,118	75.624

Punct început	X / Y	Punct sfârșit	X / Y	Lungime segment (** (m)
6	449.661,454 515.435,118	1	449.662,754 515.432,872	2.595

** Lungimile segmentelor sunt determinate în planul de proiecție Stereo 70 și sunt rotunjite la 1 milimetru.

*** Distanța dintre puncte este formată din segmente cumulate ce sunt mai mici decât valoarea 1 milimetru.

**DATE DESPRE IMOBILUL NR. 726**

Oficiul de Cadastru și Publicitate Imobiliară SIBIU
Biroul de Cadastru și Publicitate Imobiliară Medias

A. Partea I. Descrierea imobilului

TEREN Extravilan

Adresa: Jud. Sibiu

Nr. Crt	Nr cadastral Nr. topografic	Suprafața* (mp)	Observații / Referințe
A1	105237	1.700	Sector cadastral:41 Teren neimprejmuit;

B. Partea II. Proprietari și acte

Inscrieri privitoare la dreptul de proprietate și alte drepturi reale		Referințe
3834 / 08/03/2011		
Hotarare Judecatoreasca nr. nr. 1597 în Dosar 1747/257/2009, din 04/08/2010 emis de JUDECATORIA MEDIAS-Irevocabilă (contract de vanzare-cumparare);		
B1	Intabulare, drept de PROPRIETATEcumpărare, dobandit prin Hotarare Judecatoreasca, cota actuala 1/1 1) HODIRNAU EMIL VASILE	A1
16591 / 18/08/2015		
Act Normativ nr. 17, din 07/03/2014 emis de Parlamentul Romaniei;		
B2	Imobil aflat sub incidenta art.3 alin.(1) din Legea 17/2014	A1

C. Partea III. SARCINI .

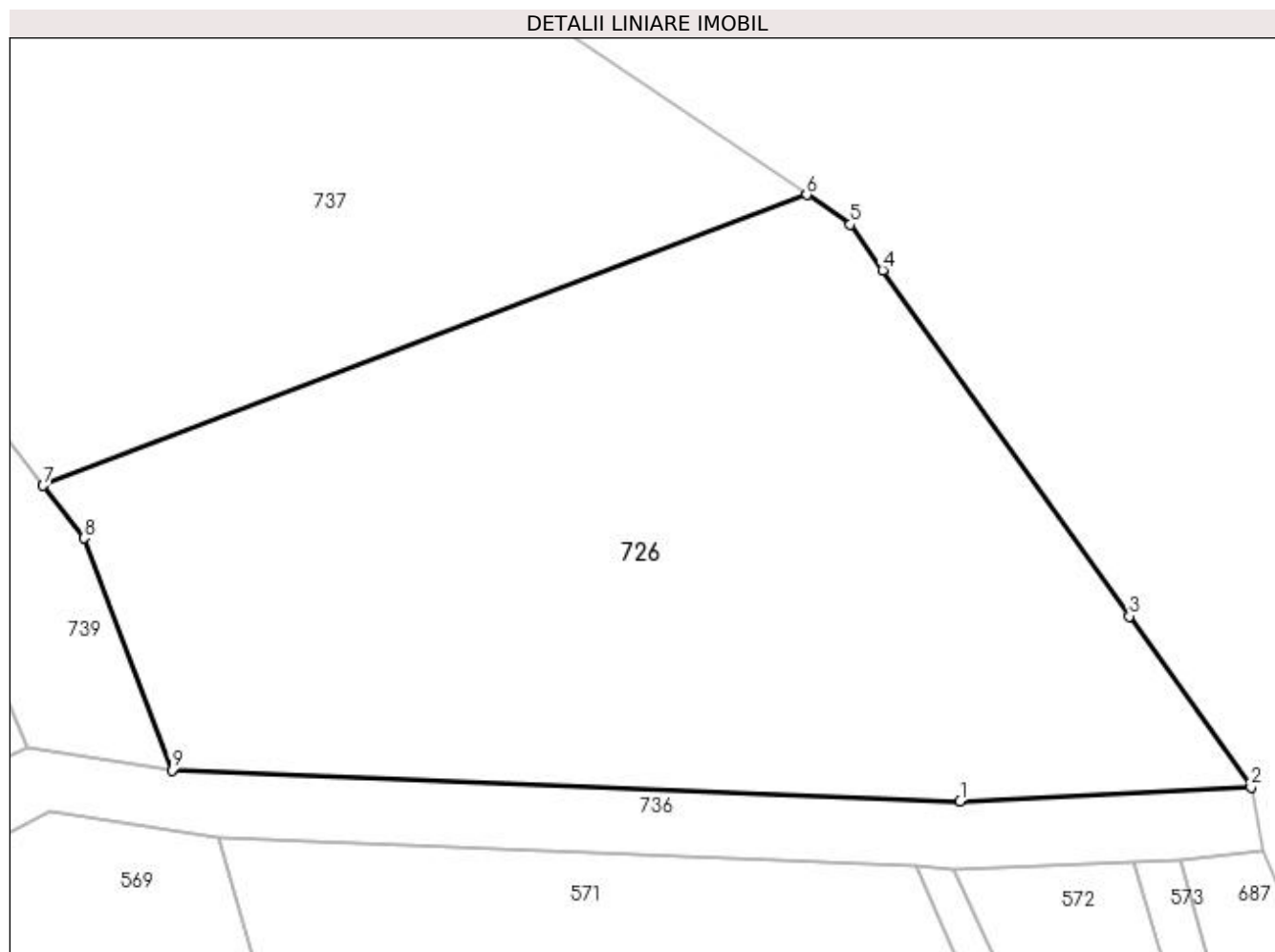
Inscrieri privind dezmembramintele dreptului de proprietate, drepturi reale de garanție și sarcini	Referințe
NU SUNT	

Anexa Nr. 1 La Partea I

Teren

Nr cadastral	Suprafața (mp)*	Observații / Referințe
105237	1.700	

* Suprafața este determinată în planul de proiecție Stereo 70.



Date referitoare la teren

Crt	Categorie folosință	Intra vilan	Suprafața (mp)	Tarla	Parcelă	Nr. topo	Observații / Referințe
1	arabil	NU	1.700	36	2915/2	-	NR TARLA 58 GRESIT IN TP

Lungime Segmente

1) Valorile lungimilor segmentelor sunt obținute din proiecție în plan.

Punct început	X / Y	Punct sfârșit	X / Y	Lungime segment (** (m)
1	449.868,485 515.429,23	2	449.886,232 515.430,088	17.768
2	449.886,232 515.430,088	3	449.878,811 515.440,502	12.787
3	449.878,811 515.440,502	4	449.863,766 515.461,615	25.925
4	449.863,766 515.461,615	5	449.861,789 515.464,388	3.406
5	449.861,789 515.464,388	6	449.859,129 515.466,196	3.216

Punct început	X / Y	Punct sfârşit	X / Y	Lungime segment (** (m)
6	449.859,129 515.466,196	7	449.812,538 515.448,461	49.852
7	449.812,538 515.448,461	8	449.815,022 515.445,258	4.054
8	449.815,022 515.445,258	9	449.820,387 515.431,119	15.122
9	449.820,387 515.431,119	1	449.868,485 515.429,23	48.136

** Lungimile segmentelor sunt determinate în planul de proiecţie Stereo 70 şi sunt rotunjite la 1 milimetru.

*** Distanţa dintre puncte este formată din segmente cumulate ce sunt mai mici decât valoarea 1 milimetru.

**DATE DESPRE IMOBILUL NR. 727**

Oficiul de Cadastru și Publicitate Imobiliară SIBIU
Biroul de Cadastru și Publicitate Imobiliară Medias

A. Partea I. Descrierea imobilului

TEREN Extravilan

Adresa: Jud. Sibiu

Nr. Crt	Nr cadastral Nr. topografic	Suprafața* (mp)	Observații / Referințe
A1	115167	3.400	Sector cadastral:41 Teren neimpregmuit;

B. Partea II. Proprietari și acte

Inscrieri privitoare la dreptul de proprietate și alte drepturi reale		Referințe
5127 / 24/03/2020		
Act Administrativ nr. 516/6, din 28/10/1993 emis de CJPSDPAT Sibiu (hotarare judecatoreasca nr Sentinta nr. 800 în dosar nr. 277/257/2018, definitivă din 24.05.2019, emis de Judecatoria Medias;act administrativ nr 5127 din 01.04.2020, emis de OCPI SIBIU - SERVICIUL CADASTRU);		
B1	Intabulare, drept de PROPRIETATE, Legea 18/1991, dobandit prin Reconstituire, cota actuala 1/1 1) ZAVASCHI IOAN, 1/10 2) ZAVASCHI RUDOLF, 1/10 3) ZAVASCHI IOSIF, 1/10 4) ZAVASCHI AGOSTON, 1/10 5) ZAVASCHI MARGARETA, 1/10 6) FALTIN ANA, 1/10 7) ASTALOS IULIANA, 1/10 8) ZAVASCHI GEORG, 1/10 9) ZAVASCHI PAVEL, 1/10 10) DITTRICH BERTA, 1/20 11) BESKIT AUGUSTIN, 1/20	A1
Act Normativ nr. 17, din 07/03/2014 emis de Parlamentul României;		
B2	Imobil aflat sub incidenta art. 3 alin.(1) din Legea 17/2014	A1

C. Partea III. SARCINI .

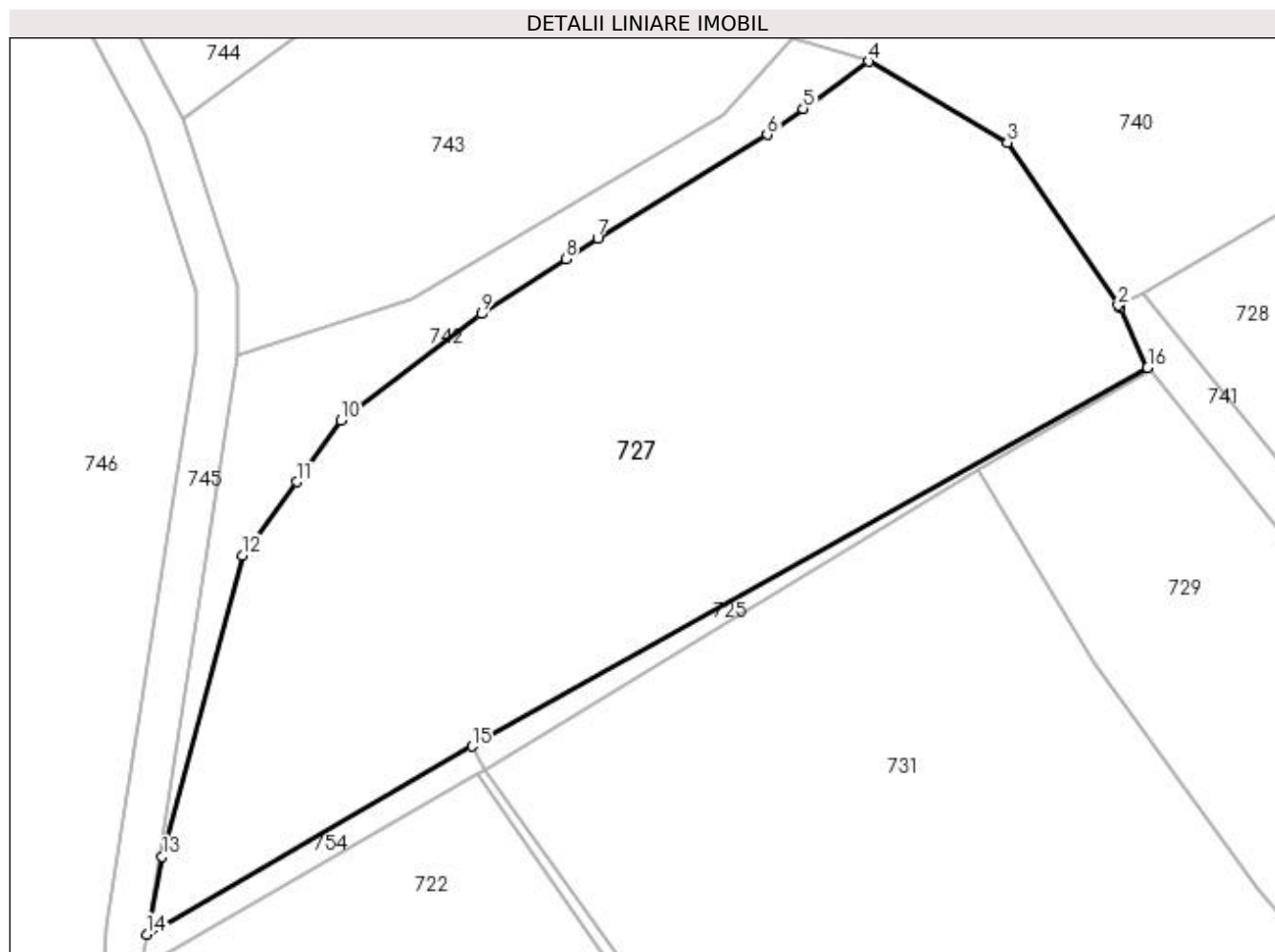
Inscrieri privind dezmembramintele dreptului de proprietate, drepturi reale de garanție și sarcini	Referințe
NU SUNT	

Anexa Nr. 1 La Partea I

Teren

Nr cadastral	Suprafața (mp)*	Observații / Referințe
115167	3.400	

* Suprafața este determinată în planul de proiecție Stereo 70.



Date referitoare la teren

Crt	Categorie folosință	Intra vilan	Suprafața (mp)	Tarla	Parcelă	Nr. topo	Observații / Referințe
1	arabil	NU	3.400	36	1940	-	NR TARLA 58 GRESIT IN TP

Lungime Segmente

1) Valorile lungimilor segmentelor sunt obținute din proiecție în plan.

Punct început	X / Y	Punct sfârșit	X / Y	Lungime segment (** (m)
1	449.724,752 515.477,865	2	449.724,552 515.478,159	0.355
2	449.724,552 515.478,159	3	449.713,733 515.494,044	19.22
3	449.713,733 515.494,044	4	449.700,203 515.501,953	15.672
4	449.700,203 515.501,953	5	449.693,805 515.497,355	7.879
5	449.693,805 515.497,355	6	449.690,275 515.494,818	4.347

Punct început	X / Y	Punct sfârșit	X / Y	Lungime segment (** (m)
6	449.690,275 515.494,818	7	449.673,728 515.484,709	19.391
7	449.673,728 515.484,709	8	449.670,593 515.482,67	3.74
8	449.670,593 515.482,67	9	449.662,362 515.477,315	9.82
9	449.662,362 515.477,315	10	449.648,689 515.466,914	17.179
10	449.648,689 515.466,914	11	449.644,331 515.460,937	7.397
11	449.644,331 515.460,937	12	449.639,072 515.453,724	8.927
12	449.639,072 515.453,724	13	449.631,217 515.424,377	30.38
13	449.631,217 515.424,377	14	449.629,686 515.416,784	7.746
14	449.629,686 515.416,784	15	449.661,454 515.435,118	36.679
15	449.661,454 515.435,118	16	449.727,425 515.472,088	75.624
16	449.727,425 515.472,088	1	449.724,752 515.477,865	6.365

** Lungimile segmentelor sunt determinate în planul de proiecție Stereo 70 și sunt rotunjite la 1 milimetru.

*** Distanța dintre puncte este formată din segmente cumulate ce sunt mai mici decât valoarea 1 milimetru.

**DATE DESPRE IMOBILUL NR. 728**

Oficiul de Cadastru și Publicitate Imobiliară SIBIU
Biroul de Cadastru și Publicitate Imobiliară Medias

A. Partea I. Descrierea imobilului

TEREN Extravilan

Adresa: Jud. Sibiu

Nr. Crt	Nr cadastral Nr. topografic	Suprafața* (mp)	Observații / Referințe
A1	115165	2.300	Sector cadastral:41 Teren neimpregmuit;

B. Partea II. Proprietari și acte

Inscrieri privitoare la dreptul de proprietate și alte drepturi reale		Referințe
5118 / 24/03/2020		
Act Administrativ nr. 516/6, din 28/03/1993 emis de CJPSDPAT Sibiu (hotarare judecatoreasca nr Sentinta nr. 800 în dosar nr. 277/257/2018, definitivă din 24.05.2019, emis de Judecatoria Medias;act administrativ nr 5118 din 01.04.2020, emis de OCPI SIBIU - SERVICIUL CADASTRU);		
B1	Intabulare, drept de PROPRIETATE, Legea 18/1991, dobandit prin Reconstituire, cota actuala 1/1 1) ZAVASCHI IOAN, 1/10 2) ZAVASCHI RUDOLF, 1/10 3) ZAVASCHI IOSIF, 1/10 4) ZAVASCHI AGOSTON, 1/10 5) ZAVASCHI MARGARETA, 1/10 6) FALTIN ANA, 1/10 7) ASTALOS IULIANA, 1/10 8) ZAVASCHI GEORG, 1/10 9) ZAVASCHI PAVEL, 1/10 10) DITTRICH BERTA, 1/20 11) BESKIT AUGUSTIN, 1/20	A1
Act Normativ nr. 17, din 07/03/2014 emis de Parlamentul României;		
B2	Imobil aflat sub incidenta art. 3 alin.(1) din Legea 17/2014	A1

C. Partea III. SARCINI .

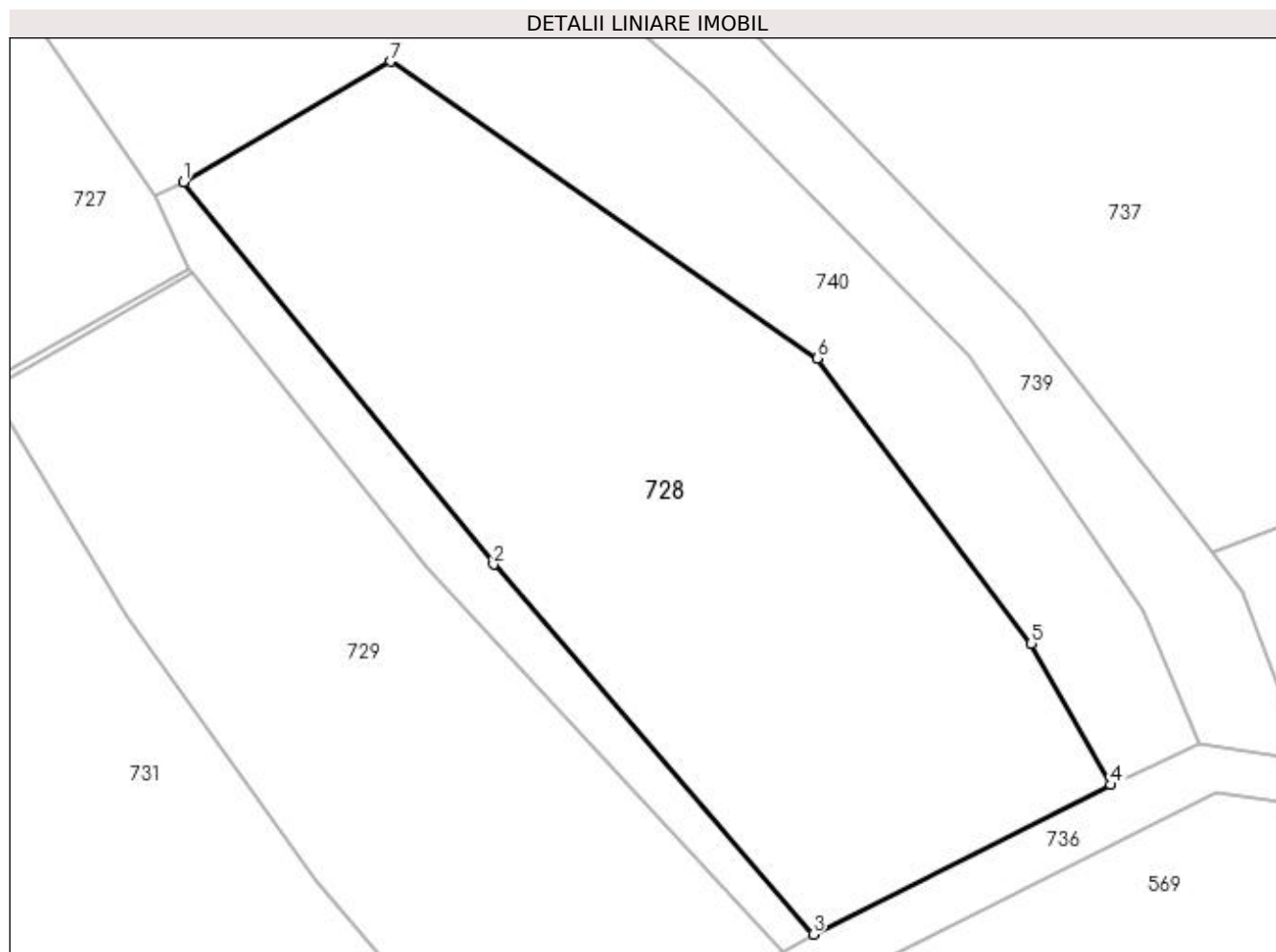
Inscrieri privind dezmembramintele dreptului de proprietate, drepturi reale de garanție și sarcini	Referințe
NU SUNT	

Anexa Nr. 1 La Partea I

Teren

Nr cadastral	Suprafața (mp)*	Observații / Referințe
115165	2.300	

* Suprafața este determinată în planul de proiecție Stereo 70.



Date referitoare la teren

Crt	Categorie folosință	Intra vilan	Suprafața (mp)	Tarla	Parcelă	Nr. topo	Observații / Referințe
1	arabil	NU	2.300	36	1947/1	-	NR TARLA 58 GRESIT IN TP

Lungime Segmente

1) Valorile lungimilor segmentelor sunt obținute din proiecție în plan.

Punct început	X / Y	Punct sfârșit	X / Y	Lungime segment (** (m)
1	449.726,971 515.479,278	2	449.752,757 515.447,489	40.932
2	449.752,757 515.447,489	3	449.779,366 515.416,727	40.674
3	449.779,366 515.416,727	4	449.804,119 515.429,17	27.704
4	449.804,119 515.429,17	5	449.797,52 515.440,904	13.462
5	449.797,52 515.440,904	6	449.779,702 515.464,648	29.686

Punct început	X / Y	Punct sfârșit	X / Y	Lungime segment (** (m)
6	449.779,702 515.464,648	7	449.744,169 515.489,324	43.261
7	449.744,169 515.489,324	1	449.726,971 515.479,278	19.917

** Lungimile segmentelor sunt determinate în planul de proiecție Stereo 70 și sunt rotunjite la 1 milimetru.

*** Distanța dintre puncte este formată din segmente cumulate ce sunt mai mici decât valoarea 1 milimetru.

**DATE DESPRE IMOBILUL NR. 729**

Oficiul de Cadastru și Publicitate Imobiliară SIBIU
Biroul de Cadastru și Publicitate Imobiliară Medias

A. Partea I. Descrierea imobilului

TEREN Extravilan

Adresa: Jud. Sibiu

Nr. Crt	Nr cadastral Nr. topografic	Suprafața* (mp)	Observații / Referințe
A1	115163	1.700	Sector cadastral:41 Teren neimprejmuit;

B. Partea II. Proprietari și acte

Inscrieri privitoare la dreptul de proprietate și alte drepturi reale		Referințe
5128 / 24/03/2020		
Act Administrativ nr. 516/6, din 28/10/1993 emis de CJPSDPAT Sibiu (hotarare judecatoreasca nr Sentinta nr. 800 în dosar nr. 277/257/2018, definitivă din 24.05.2018, emis de Judecatoria Medias;act administrativ nr 5128 din 31.03.2020, emis de OCPI SIBIU - SERVICIUL CADASTRU);		
B1	Intabulare, drept de PROPRIETATE, Legea 18/1991, dobandit prin Reconstituire, cota actuala 1/1 1) ZAVASCHI IOAN, 1/10 2) ZAVASCHI RUDOLF, 1/10 3) ZAVASCHI IOSIF, 1/10 4) ZAVASCHI AGOSTON, 1/10 5) ZAVASCHI MARGARETA, 1/10 6) ZAVASCHI GEORG, 1/10 7) ZAVASCHI PAVEL, 1/10 8) FALTIN ANA, 1/10 9) ASTALOS IULIANA, 1/10 10) DITTRICH BERTA, 1/20 11) BESKIT AUGUSTIN, 1/20	A1
Act Normativ nr. 17, din 07/03/2014 emis de Parlamentul României;		
B2	Imobil aflat sub incidenta art. 3 alin.(1) din Legea 17/2014	A1

C. Partea III. SARCINI .

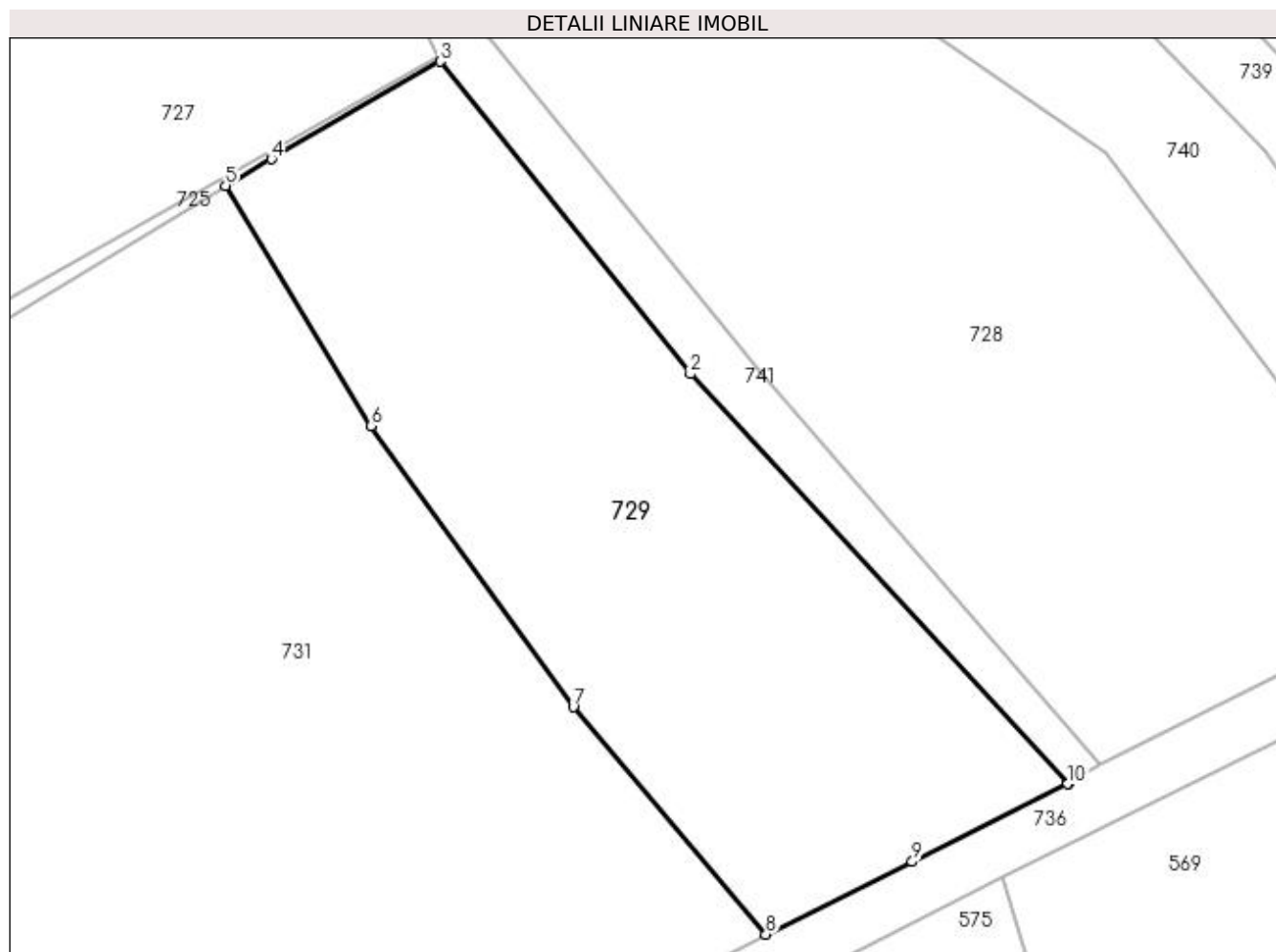
Inscrieri privind dezmembramintele dreptului de proprietate, drepturi reale de garanție și sarcini	Referințe
NU SUNT	

Anexa Nr. 1 La Partea I

Teren

Nr cadastral	Suprafața (mp)*	Observații / Referințe
115163	1.700	

* Suprafața este determinată în planul de proiecție Stereo 70.



Date referitoare la teren

Crt	Categorie folosință	Intravilan	Suprafața (mp)	Tarla	Parcelă	Nr. topo	Observații / Referințe
1	arabil	NU	1.700	36	1944	-	NR TARLA 58 GRESIT IN TP

Lungime Segmente

1) Valorile lungimilor segmentelor sunt obținute din proiecție în plan.

Punct început	X / Y	Punct sfârșit	X / Y	Lungime segment (** (m)
1	449.776,854 515.415,237	2	449.747,248 515.447,328	43.662
2	449.747,248 515.447,328	3	449.727,629 515.471,792	31.359
3	449.727,629 515.471,792	4	449.714,423 515.464,153	15.256
4	449.714,423 515.464,153	5	449.710,839 515.462,079	4.141
5	449.710,839 515.462,079	6	449.722,206 515.443,258	21.987

Punct început	X / Y	Punct sfârșit	X / Y	Lungime segment (** (m)
6	449.722,206 515.443,258	7	449.738,061 515.421,264	27.113
7	449.738,061 515.421,264	8	449.753,154 515.403,471	23.332
8	449.753,154 515.403,471	9	449.764,609 515.409,157	12.789
9	449.764,609 515.409,157	10	449.776,795 515.415,236	13.618
10	449.776,795 515.415,236	1	449.776,854 515.415,237	0.059

** Lungimile segmentelor sunt determinate în planul de proiecție Stereo 70 și sunt rotunjite la 1 milimetru.

*** Distanța dintre puncte este formată din segmente cumulate ce sunt mai mici decât valoarea 1 milimetru.

**DATE DESPRE IMOBILUL NR. 730**

Oficiul de Cadastru și Publicitate Imobiliară SIBIU
Biroul de Cadastru și Publicitate Imobiliară Medias

A. Partea I. Descrierea imobilului

TEREN Extravilan

Adresa: Jud. Sibiu

Nr. Crt	Nr cadastral Nr. topografic	Suprafața* (mp)	Observații / Referințe
A1	115166	100	Sector cadastral:41 Teren neimprejmuit;

B. Partea II. Proprietari și acte

Inscrieri privitoare la dreptul de proprietate și alte drepturi reale	Referințe
5124 / 24/03/2020	
Act Administrativ nr. 516/6, din 28/10/1993 emis de CJPSDPAT Sibiu (act administrativ nr 5124 din 01.04.2020, emis de OCPI SIBIU - SERVICIUL CADASTRU;hotarare judecatoreasca nr Sentinta nr. 800 în dosar nr. 277/257/2018, definitiv S+0218+0103 din 24.05.2019, emis de Judecatoria Medias);	
B1	A1
Intabulare, drept de PROPRIETATE, Legea 18/1991, dobandit prin Reconstituire, cota actuala 1/1	
1) ZAVASCHI IOAN, 1/10 2) ZAVASCHI RUDOLF, 1/10 3) ZAVASCHI IOSIF, 1/10 4) ZAVASCHI AGOSTON, 1/10 5) ZAVASCHI MARGARETA, 1/10 6) FALTIN ANA, 1/10 7) ASTALOS IULIANA, 1/10 8) ZAVASCHI GEORG, 1/10 9) ZAVASCHI PAVEL, 1/10 10) DITTRICH BERTA, 1/20 11) BESKIT AUGUSTIN, 1/20	
Act Normativ nr. 17, din 07/03/2014 emis de Parlamentul României;	
B2	A1
Imobil aflat sub incidenta art. 3 alin.(1) din Legea 17/2014	

C. Partea III. SARCINI .

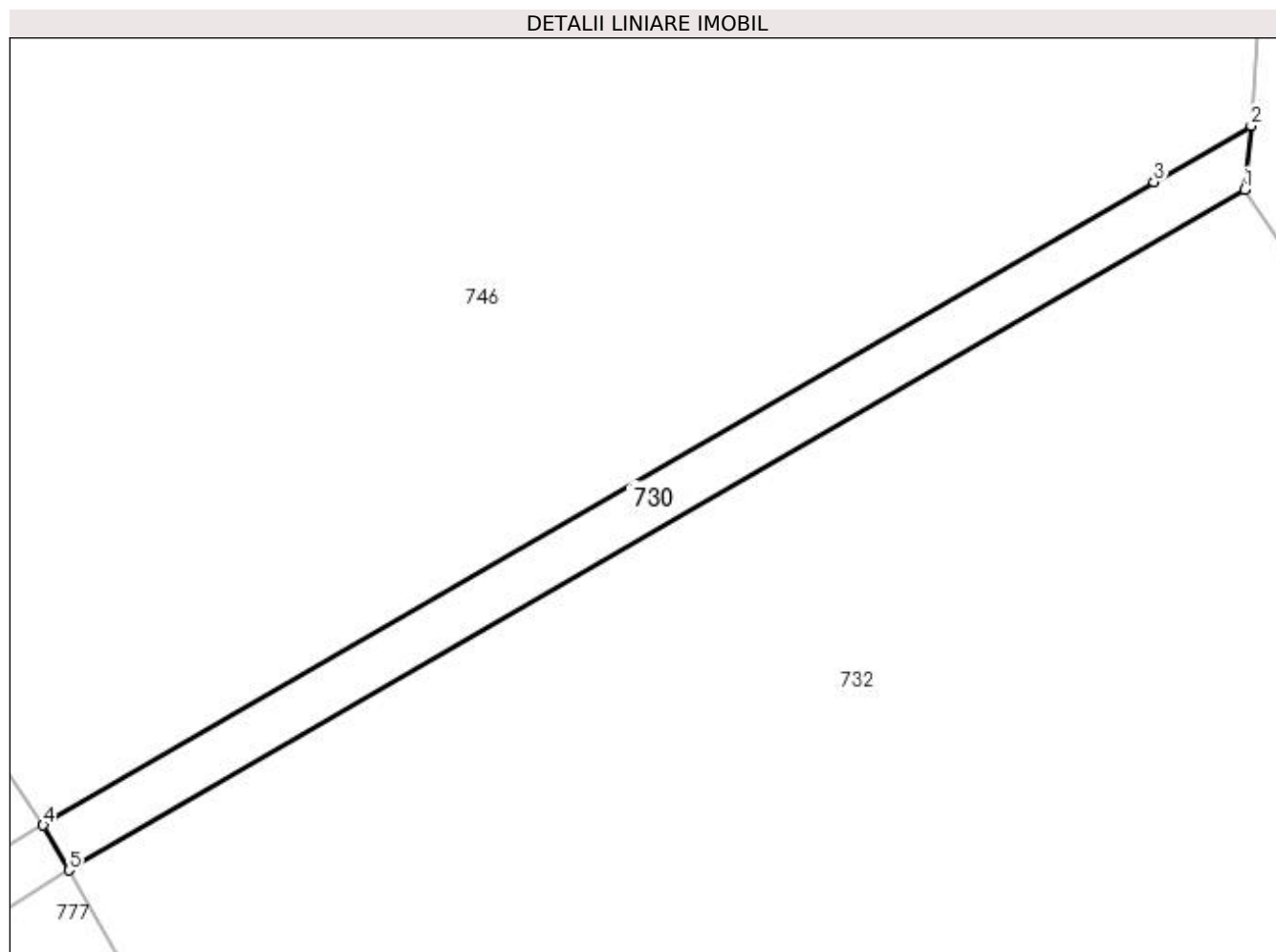
Inscrieri privind dezmembramintele dreptului de proprietate, drepturi reale de garanție și sarcini	Referințe
NU SUNT	

Anexa Nr. 1 La Partea I

Teren

Nr cadastral	Suprafaţa (mp)*	Observaţii / Referinţe
115166	100	

* Suprafaţa este determinată în planul de proiecţie Stereo 70.



Date referitoare la teren

Crt	Categorie folosință	Intra vilan	Suprafața (mp)	Tarla	Parcelă	Nr. topo	Observații / Referințe
1	faneata	NU	100	36	1934/2	-	NR TARLA 58 GRESIT IN TP

Lungime Segmente

1) Valorile lungimilor segmentelor sunt obținute din proiecție în plan.

Punct început	X / Y	Punct sfârșit	X / Y	Lungime segment (** (m)
1	449.625,25 515.411,541	2	449.625,5 515.413,927	2.399
2	449.625,5 515.413,927	3	449.621,863 515.411,821	4.203
3	449.621,863 515.411,821	4	449.580,258 515.387,739	48.072
4	449.580,258 515.387,739	5	449.581,229 515.386,061	1.939
5	449.581,229 515.386,061	1	449.625,25 515.411,541	50.863

**** Lungimile segmentelor sunt determinate în planul de proiecție Stereo 70 și sunt rotunjite la 1 milimetru.**

***** Distanța dintre puncte este formată din segmente cumulate ce sunt mai mici decât valoarea 1 milimetru.**

**DATE DESPRE IMOBILUL NR. 731**

Oficiul de Cadastru și Publicitate Imobiliară SIBIU
Biroul de Cadastru și Publicitate Imobiliară Medias

A. Partea I. Descrierea imobilului

TEREN Extravilan

Adresa: Jud. Sibiu

Nr. Crt	Nr cadastral Nr. topografic	Suprafața* (mp)	Observații / Referințe
A1	115158	3.900	Sector cadastral:41 Teren neimpregmuit;

B. Partea II. Proprietari și acte

Inscrieri privitoare la dreptul de proprietate și alte drepturi reale		Referințe
5117 / 24/03/2020		
Act Administrativ nr. 516/6, din 28/10/1993 emis de CJSIPT Sibiu (hotarare judecatoreasca nr Sentinta nr. 800 in dosar 277/257/2018-definitiva din 24.05.2019, emis de Judecatoria Medias;act administrativ nr 5117 din 31.03.2020, emis de OCPI SIBIU-SERVICIUL CADASTRU);		
B1	Intabulare, drept de PROPRIETATE, Legea nr. 18/1991, dobandit prin Reconstituire, cota actuala 1/1 1) ZAVASCHI IOAN, cota de 1/10 2) ZAVASCHI RUDOLF, cota de 1/10 3) ZAVASCHI IOSIF, cotas de 1/10 4) ZAVASCHI AGOSTON, cota de 1/10 5) ZAVASCHI MARGARETA, cota de 1/10 6) FALTIN ANA, cota de 1/10 7) ASTALOS IULIANA, cota de 1/10 8) ZAVASCHI GEORG, cota de 1/10 9) ZAVASCHI PAVEL, cota de 1/10 10) DITTRICH BERTA, cota de 1/20 11) BESKIT AUGUSTIN, cota de 1/20	A1
Act Normativ nr. 17, din 07/03/2014 emis de Parlamentul României;		
B2	Imobil aflat sub incidenta art. 3 alin.(1) din Legea 17/2014	A1

C. Partea III. SARCINI .

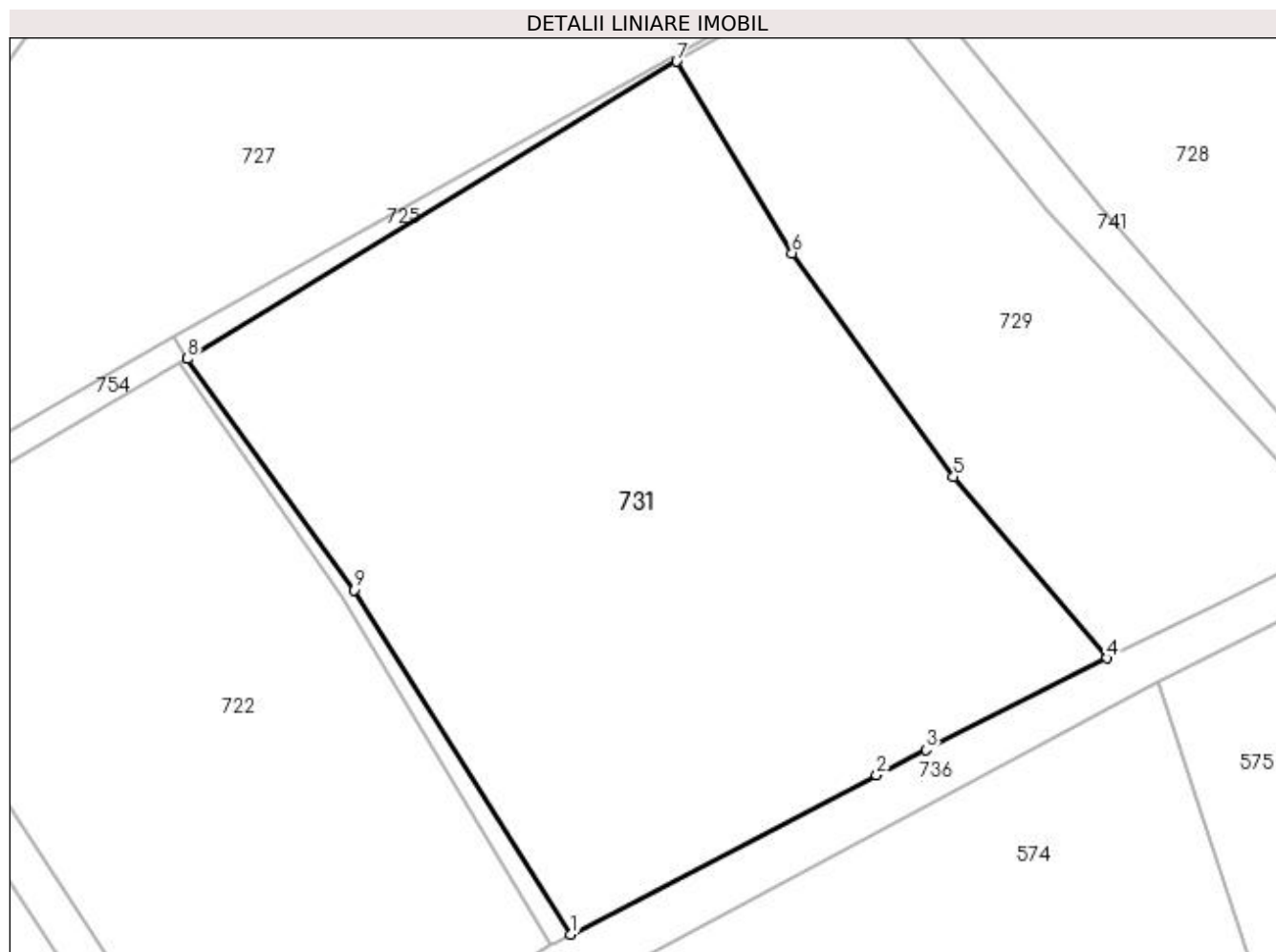
Inscrieri privind dezmembramintele dreptului de proprietate, drepturi reale de garanție și sarcini	Referințe
NU SUNT	

Anexa Nr. 1 La Partea I

Teren

Nr cadastral	Suprafața (mp)*	Observații / Referințe
115158	3.900	

* Suprafața este determinată în planul de proiecție Stereo 70.



Date referitoare la teren

Crt	Categorie folosință	Intra vilan	Suprafața (mp)	Tarla	Parcelă	Nr. topo	Observații / Referințe
1	arabil	NU	3.900	36	1942	-	NR TARLA 58 GRESIT IN TP

Lungime Segmente

1) Valorile lungimilor segmentelor sunt obținute din proiecție în plan.

Punct început	X / Y	Punct sfârșit	X / Y	Lungime segment (** (m)
1	449.700,459 515.376,331	2	449.730,53 515.391,957	33.889
2	449.730,53 515.391,957	3	449.735,346 515.394,459	5.427
3	449.735,346 515.394,459	4	449.753,154 515.403,471	19.958
4	449.753,154 515.403,471	5	449.738,061 515.421,264	23.332
5	449.738,061 515.421,264	6	449.722,206 515.443,258	27.113

Punct început	X / Y	Punct sfârșit	X / Y	Lungime segment (** (m)
6	449.722,206 515.443,258	7	449.710,839 515.462,079	21.987
7	449.710,839 515.462,079	8	449.662,754 515.432,872	56.26
8	449.662,754 515.432,872	9	449.679,114 515.410,147	28.001
9	449.679,114 515.410,147	1	449.700,459 515.376,331	39.989

** Lungimile segmentelor sunt determinate în planul de proiecție Stereo 70 și sunt rotunjite la 1 milimetru.

*** Distanța dintre puncte este formată din segmente cumulate ce sunt mai mici decât valoarea 1 milimetru.

**DATE DESPRE IMOBILUL NR. 732**

Oficiul de Cadastru și Publicitate Imobiliară SIBIU
Biroul de Cadastru și Publicitate Imobiliară Medias

A. Partea I. Descrierea imobilului

TEREN Extravilan

Adresa: Jud. Sibiu

Nr. Crt	Nr cadastral Nr. topografic	Suprafața* (mp)	Observații / Referințe
A1	115176	3.700	Sector cadastral:41 Teren neimpregmuit;

B. Partea II. Proprietari și acte

Inscrieri privitoare la dreptul de proprietate și alte drepturi reale		Referințe
5125 / 24/03/2020		
Act Administrativ nr. 516/6, din 28/10/1993 emis de CJSIPT Sibiu (hotarare judecatoreasca nr Sentinta nr. 800 in dosar 277/257/2018 - definitiva din 24.05.2019, emis de Judecatoria Medias;act administrativ nr 5125 din 03.04.2019, emis de OCPI SIBIU-SERVICIUL CADASTRU);		
B1	Intabulare, drept de PROPRIETATE, Legea nr. 18/1996, dobandit prin Reconstituire, cota actuala 1/1 1) ZAVASCHI IOAN, cota de 1/10 2) ZAVASCHI RUDOLF, cota de 1/10 3) ZAVASCHI IOSIF, cota de 1/10 4) ZAVASCHI AGOSTON, cota de 1/10 5) ZAVASCHI MARGARETA, cota de 1/10 6) FALTIN ANA, cota de 1/10 7) ASTALOS IULIANA, cota de 1/10 8) ZAVASCHI GEORG, cota de 1/10 9) ZAVASCHI PAVEL, cota de 1/10 10) DITTRICH BERTA, cota de 1/20 11) BESKIT AUGUSTIN, cota de 1/20	A1
Act Normativ nr. 17, din 07/03/2014 emis de Parlamentul României;		
B2	Imobil aflat sub incidenta art. 3 alin.(1) din Legea 17/2014	A1

C. Partea III. SARCINI .

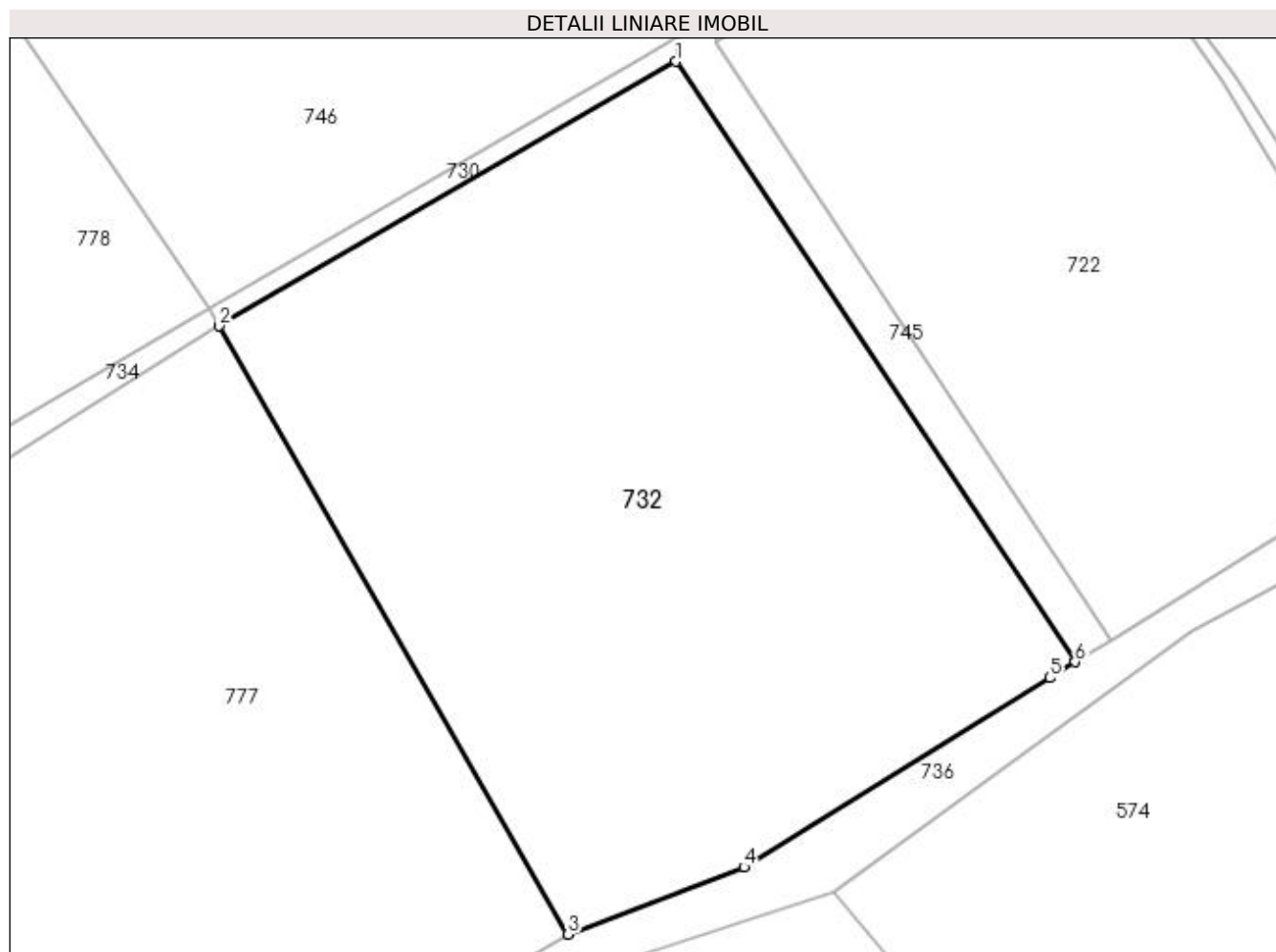
Inscrieri privind dezmembramintele dreptului de proprietate, drepturi reale de garanție și sarcini	Referințe
NU SUNT	

Anexa Nr. 1 La Partea I

Teren

Nr cadastral	Suprafața (mp)*	Observații / Referințe
115176	3.700	

* Suprafața este determinată în planul de proiecție Stereo 70.



Date referitoare la teren

Crt	Categorie folosință	Intravilan	Suprafața (mp)	Tarla	Parcelă	Nr. topo	Observații / Referințe
1	arabil	NU	3.700	36	1937/3	-	NR TARLA 58 GRESIT IN TP

Lungime Segmente

1) Valorile lungimilor segmentelor sunt obținute din proiecție în plan.

Punct început	X / Y	Punct sfârșit	X / Y	Lungime segment (** (m)
1	449.625,25 515.411,541	2	449.581,229 515.386,061	50.863
2	449.581,229 515.386,061	3	449.614,848 515.327,482	67.541
3	449.614,848 515.327,482	4	449.631,817 515.333,945	18.158
4	449.631,817 515.333,945	5	449.661,261 515.352,192	34.64
5	449.661,261 515.352,192	6	449.663,722 515.353,717	2.895

Punct început	X / Y	Punct sfârșit	X / Y	Lungime segment (** (m)
6	449.663,722 515.353,717	1	449.625,25 515.411,541	69.453

** Lungimile segmentelor sunt determinate în planul de proiecție Stereo 70 și sunt rotunjite la 1 milimetru.

*** Distanța dintre puncte este formată din segmente cumulate ce sunt mai mici decât valoarea 1 milimetru.

**DATE DESPRE IMOBILUL NR. 733**

Oficiul de Cadastru și Publicitate Imobiliară SIBIU
Biroul de Cadastru și Publicitate Imobiliară Medias

A. Partea I. Descrierea imobilului

TEREN Extravilan

Adresa: Jud. Sibiu

Nr. Crt	Nr cadastral Nr. topografic	Suprafața* (mp)	Observații / Referințe
A1		32.100	Sector cadastral:41 Teren neimprejmuit;

B. Partea II. Proprietari și acte

Inscrieri privitoare la dreptul de proprietate și alte drepturi reale	Referințe
/	
Act Administrativ nr. 54, din 26/01/2004 emis de INSTITUTIA PREFECTULUI JUDETUL SIBIU (ORDIN);	
B1	A1
Intabulare, drept de PROPRIETATE, dobandit prin Lege, cota actuala 1/1 1) MUNICIPIUL MEDIAS DOMENIUL PRIVAT, CIF:4240677	

C. Partea III. SARCINI .

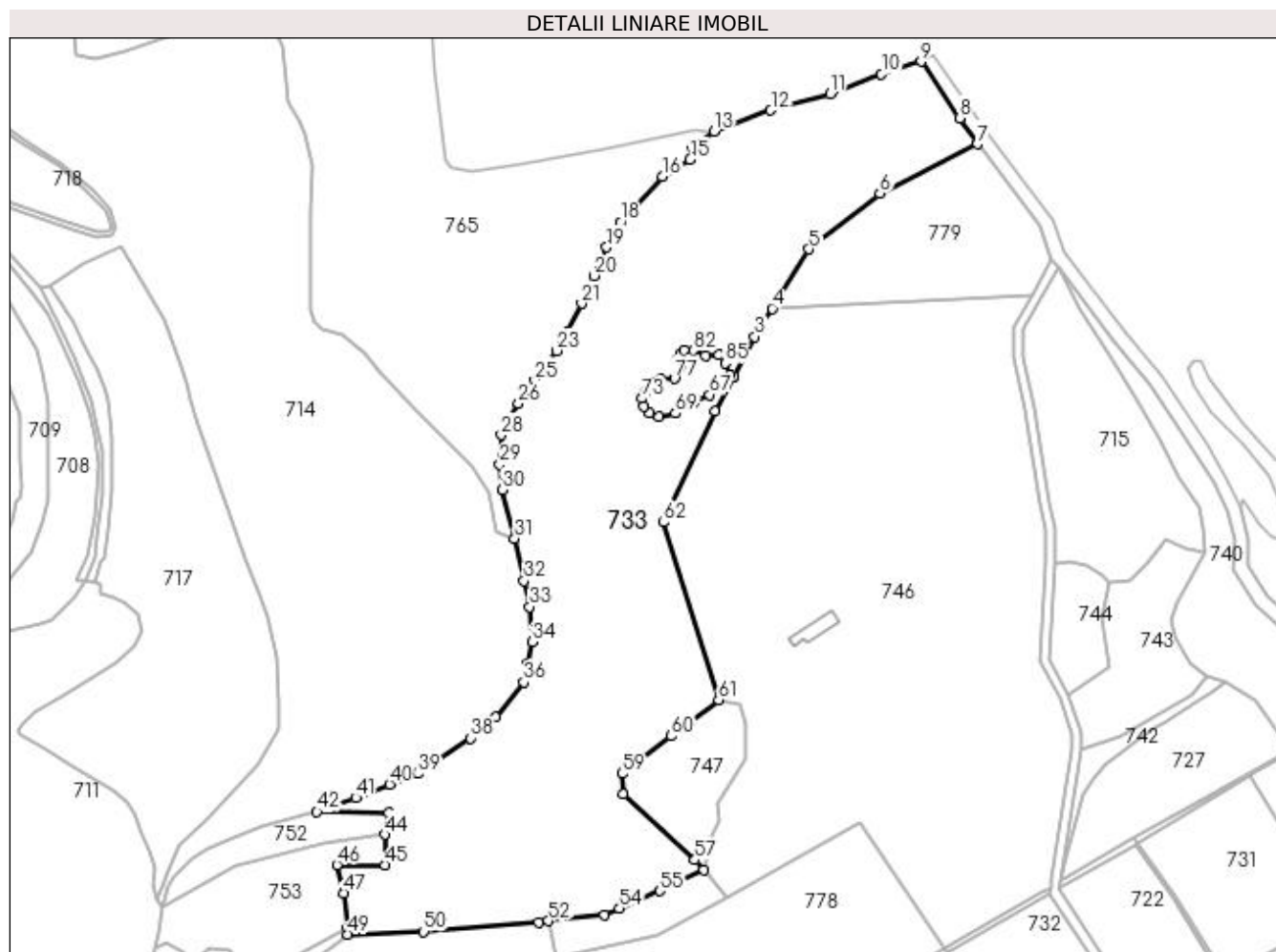
Inscrieri privind dezmembramintele dreptului de proprietate, drepturi reale de garanție și sarcini	Referințe
NU SUNT	

Anexa Nr. 1 La Partea I

Teren

Nr cadastral	Suprafața (mp)*	Observații / Referințe
	32.100	

* Suprafața este determinată în planul de proiecție Stereo 70.



Date referitoare la teren

Crt	Categorie folosință	Intra vilan	Suprafața (mp)	Tarla	Parcelă	Nr. topo	Observații / Referințe
1	pașune	NU	32.100	36	1957/1	-	

Lungime Segmente

1) Valorile lungimilor segmentelor sunt obținute din proiecție în plan.

Punct început	X / Y	Punct sfârșit	X / Y	Lungime segment	Punct început	X / Y	Punct sfârșit	X / Y	Lungime segment	Punct început	X / Y	Punct sfârșit	X / Y	Lungime segment
1	449.488,329 515.633,535	2	449.489,614 515.633,018	1.385	2	449.489,614 515.633,018	3	449.498,694 515.650,051	19.30	3	449.498,694 515.650,051	4	449.506,185 515.662,113	14.19
4	449.506,185 515.662,113	5	449.521,946 515.687,491	29.87	5	449.521,946 515.687,491	6	449.552,37 515.711,462	38.73	6	449.552,37 515.711,462	7	449.594,13 515.732,571	46.79
7	449.594,13 515.732,571	8	449.586,454 515.743,647	13.47	8	449.586,454 515.743,647	9	449.570,036 515.767,894	29.28	9	449.570,036 515.767,894	10	449.553,027 515.762,572	17.82
10	449.553,027 515.762,572	11	449.530,989 515.753,996	23.64	11	449.530,989 515.753,996	12	449.505,57 515.747,046	26.35	12	449.505,57 515.747,046	13	449.481,314 515.738,085	25.85
13	449.481,314 515.738,085	14	449.472,161 515.731,152	11.48	14	449.472,161 515.731,152	15	449.471,03 515.725,759	5.51	15	449.471,03 515.725,759	16	449.459,035 515.718,749	13.89
16	449.459,035 515.718,749	17	449.447,473 515.705,916	17.27	17	449.447,473 515.705,916	18	449.441,215 515.698,971	9.349	18	449.441,215 515.698,971	19	449.435,253 515.688,274	12.24

Punct început	X / Y	Punct sfârșit	X / Y	Lungime segment	Punct început	X / Y	Punct sfârșit	X / Y	Lungime segment	Punct început	X / Y	Punct sfârșit	X / Y	Lungime segment
19	449.435,253 515.688,274	20	449.429,731 515.676,167	13.307	20	449.429,731 515.676,167	21	449.424,47 515.664,256	13.021	21	449.424,47 515.664,256	22	449.418,53 515.652,473	13.195
22	449.418,53 515.652,473	23	449.413,873 515.643,958	9.706	23	449.413,873 515.643,958	24	449.409,046 515.637,278	8.241	24	449.409,046 515.637,278	25	449.404,499 515.631,248	7.553
25	449.404,499 515.631,248	26	449.397,509 515.621,433	12.049	26	449.397,509 515.621,433	27	449.393,578 515.615,491	7.125	27	449.393,578 515.615,491	28	449.390,108 515.607,986	8.269
28	449.390,108 515.607,986	29	449.389,397 515.595,376	12.63	29	449.389,397 515.595,376	30	449.390,573 515.584,463	10.976	30	449.390,573 515.584,463	31	449.395,81 515.563,544	21.565
31	449.395,81 515.563,544	32	449.399,849 515.545,382	18.606	32	449.399,849 515.545,382	33	449.402,315 515.534,295	11.358	33	449.402,315 515.534,295	34	449.403,391 515.519,218	15.115
34	449.403,391 515.519,218	35	449.401,408 515.510,092	9.339	35	449.401,408 515.510,092	36	449.399,664 515.502,063	8.216	36	449.399,664 515.502,063	37	449.387,767 515.486,925	19.254
37	449.387,767 515.486,925	38	449.376,886 515.478,005	14.069	38	449.376,886 515.478,005	39	449.354,196 515.462,798	27.315	39	449.354,196 515.462,798	40	449.342,11 515.458,205	12.929
40	449.342,11 515.458,205	41	449.327,773 515.452,524	15.422	41	449.327,773 515.452,524	42	449.311,044 515.446,469	17.791	42	449.311,044 515.446,469	43	449.341,951 515.445,947	30.911
43	449.341,951 515.445,947	44	449.340,076 515.436,724	9.412	44	449.340,076 515.436,724	45	449.340,076 515.423,753	12.971	45	449.340,076 515.423,753	46	449.319,604 515.423,753	20.473
46	449.319,604 515.423,753	47	449.322,631 515.411,647	12.479	47	449.322,631 515.411,647	48	449.324,141 515.396,462	15.26	48	449.324,141 515.396,462	49	449.324,388 515.393,978	2.496
49	449.324,388 515.393,978	50	449.356,833 515.395,133	32.465	50	449.356,833 515.395,133	51	449.406,104 515.399,236	49.441	51	449.406,104 515.399,236	52	449.410,28 515.399,68	4.2
52	449.410,28 515.399,68	53	449.434,229 515.402,225	24.084	53	449.434,229 515.402,225	54	449.440,762 515.405,085	7.132	54	449.440,762 515.405,085	55	449.458,011 515.412,637	18.83
55	449.458,011 515.412,637	56	449.476,952 515.421,653	20.978	56	449.476,952 515.421,653	57	449.473,045 515.425,883	5.758	57	449.473,045 515.425,883	58	449.442,185 515.454,039	41.774
58	449.442,185 515.454,039	59	449.441,905 515.462,798	8.764	59	449.441,905 515.462,798	60	449.462,941 515.478,878	26.477	60	449.462,941 515.478,878	61	449.483,289 515.494,433	25.612
61	449.483,289 515.494,433	62	449.459,561 515.570,49	79.673	62	449.459,561 515.570,49	63	449.481,851 515.617,98	52.461	63	449.481,851 515.617,98	64	449.489,612 515.633,014	16.919
64	449.489,612 515.633,014	65	449.488,326 515.633,531	1.386	65	449.488,326 515.633,531	66	449.484,834 515.628,225	6.352	66	449.484,834 515.628,225	67	449.479,472 515.625,145	6.184
67	449.479,472 515.625,145	68	449.472,295 515.621,661	7.978	68	449.472,295 515.621,661	69	449.464,719 515.617,171	8.806	69	449.464,719 515.617,171	70	449.457,773 515.615,711	7.097
70	449.457,773 515.615,711	71	449.453,698 515.617,334	4.387	71	449.453,698 515.617,334	72	449.451,06 515.619,997	3.748	72	449.451,06 515.619,997	73	449.450,53 515.623,625	3.667
73	449.450,53 515.623,625	74	449.452,016 515.626,232	3.002	74	449.452,016 515.626,232	75	449.454,788 515.630,188	4.831	75	449.454,788 515.630,188	76	449.458,412 515.631,98	4.042
76	449.458,412 515.631,98	77	449.464,267 515.632,045	5.856	77	449.464,267 515.632,045	78	449.466,717 515.636,768	5.32	78	449.466,717 515.636,768	79	449.465,742 515.640,079	3.452
79	449.465,742 515.640,079	80	449.466,726 515.642,598	2.704	80	449.466,726 515.642,598	81	449.468,385 515.644,103	2.241	81	449.468,385 515.644,103	82	449.472,535 515.644,134	4.15
82	449.472,535 515.644,134	83	449.477,545 515.641,769	5.54	83	449.477,545 515.641,769	84	449.483,216 515.642,391	5.704	84	449.483,216 515.642,391	85	449.485,944 515.638,671	4.613
85	449.485,944 515.638,671	1	449.488,329 515.633,535	5.662										

** Lungimile segmentelor sunt determinate în planul de proiecție Stereo 70 și sunt rotunjite la 1 milimetru.

*** Distanța dintre puncte este formată din segmente cumulate ce sunt mai mici decât valoarea 1 milimetru.

**DATE DESPRE IMOBILUL NR. 734**

Oficiul de Cadastru și Publicitate Imobiliară SIBIU
Biroul de Cadastru și Publicitate Imobiliară Medias

A. Partea I. Descrierea imobilului

TEREN Extravilan

Adresa: Jud. Sibiu

Nr. Crt	Nr cadastral Nr. topografic	Suprafața* (mp)	Observații / Referințe
A1		500	Sector cadastral:41 Teren neimprejmuț;

B. Partea II. Proprietari și acte

Inscrieri privitoare la dreptul de proprietate și alte drepturi reale		Referințe
/		
Act Administrativ nr. 326/6, din 19/10/1993 emis de CJSDPAT SIBIU (TITLU DE PROPRIETATE);		
B1	Intabulare, drept de PROPRIETATE, dobândit prin Reconstituire, cota actuala 1/1 1) DONATH TEODORA 2) HODÎRNAU ȘTEFAN 3) HODÎRNAU DOREL 4) HODÎRNAU COSTICĂ	A1

C. Partea III. SARCINI .

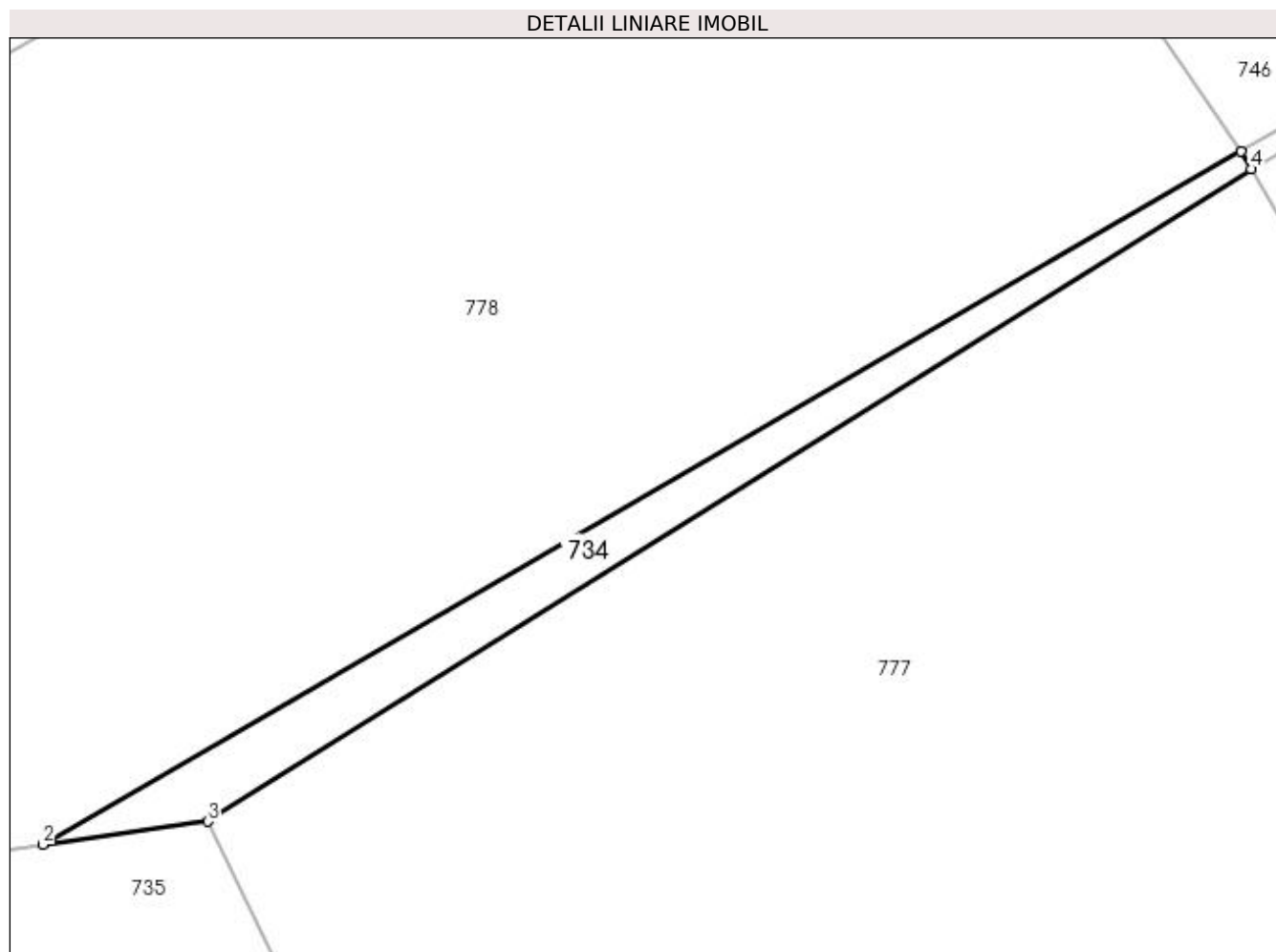
Inscrieri privind dezmembramintele dreptului de proprietate, drepturi reale de garanție și sarcini	Referințe
NU SUNT	

Anexa Nr. 1 La Partea I

Teren

Nr cadastral	Suprafața (mp)*	Observații / Referințe
	500	

* Suprafața este determinată în planul de proiecție Stereo 70.



Date referitoare la teren

Crt	Categorie folosință	Intra vilan	Suprafața (mp)	Tarla	Parcelă	Nr. topo	Observații / Referințe
1	faneata	NU	500	36	1934/3	-	NR TARLA 58 GRESIT IN TP

Lungime Segmente

1) Valorile lungimilor segmentelor sunt obținute din proiecție în plan.

Punct început	X / Y	Punct sfârșit	X / Y	Lungime segment (** (m)
1	449.580,258 515.387,739	2	449.466,855 515.322,155	131.002
2	449.466,855 515.322,155	3	449.482,409 515.324,319	15.704
3	449.482,409 515.324,319	4	449.581,229 515.386,061	116.522
4	449.581,229 515.386,061	1	449.580,258 515.387,739	1.939

**** Lungimile segmentelor sunt determinate în planul de proiecție Stereo 70 și sunt rotunjite la 1 milimetru.**

***** Distanța dintre puncte este formată din segmente cumulate ce sunt mai mici decât valoarea 1 milimetru.**

**DATE DESPRE IMOBILUL NR. 735**

Oficiul de Cadastru și Publicitate Imobiliară SIBIU
Biroul de Cadastru și Publicitate Imobiliară Medias

A. Partea I. Descrierea imobilului

TEREN Extravilan

Nr. CF vechi:17820N
Nr. cadastral vechi:3023

Adresa: Jud. Sibiu

Nr. Crt	Nr cadastral Nr. topografic	Suprafața* (mp)	Observații / Referințe
A1	111022	6.100	Sector cadastral:41 Teren neimprejmuit;

B. Partea II. Proprietari și acte

Inscrieri privitoare la dreptul de proprietate și alte drepturi reale		Referințe
15671 / 18/06/2021		
Act Notarial nr. 677, din 17/06/2021 emis de Lohan Florentina Georgeta (contract de vanzare-cumparare);		
B1	Intabulare, drept de PROPRIETATE, dobandit prin Conventie, cota actuala 1/1 1) DENDIU VASILE, și soția 2) DENDIU MARIOARA, bun comun	A1

C. Partea III. SARCINI .

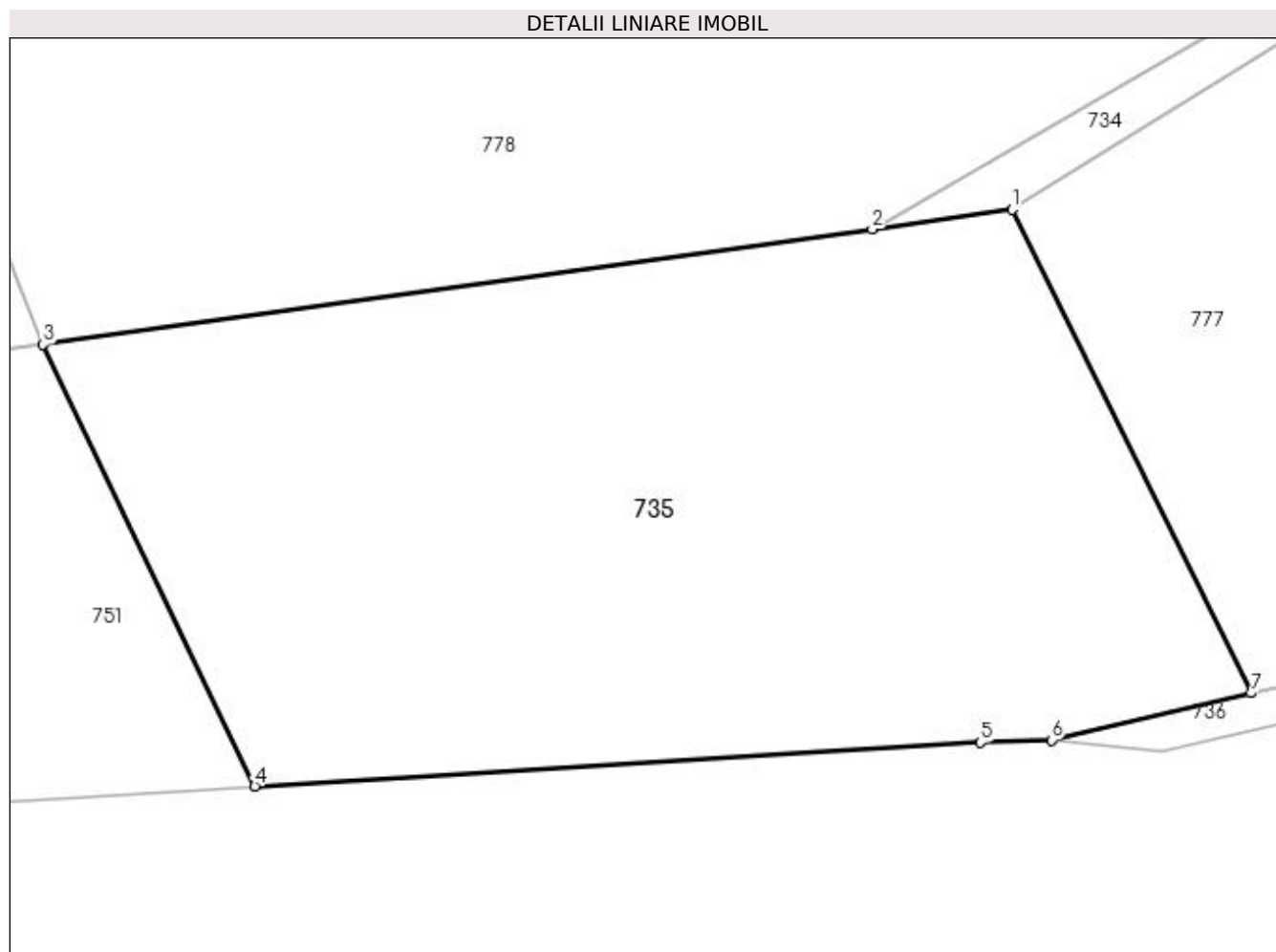
Inscrieri privind dezmembramintele dreptului de proprietate, drepturi reale de garanție și sarcini	Referințe
NU SUNT	

Anexa Nr. 1 La Partea I

Teren

Nr cadastral	Suprafața (mp)*	Observații / Referințe
111022	6.100	

* Suprafața este determinată în planul de proiecție Stereo 70.



Date referitoare la teren

Crt	Categorie folosință	Intra vilan	Suprafața (mp)	Tarla	Parcelă	Nr. topo	Observații / Referințe
1	arabil	NU	6.100	36	1937/5	-	

Lungime Segmente

1) Valorile lungimilor segmentelor sunt obținute din proiecție în plan.

Punct început	X / Y	Punct sfârșit	X / Y	Lungime segment (** (m)
1	449.482,409 515.324,319	2	449.466,855 515.322,155	15.704
2	449.466,855 515.322,155	3	449.374,654 515.309,327	93.088
3	449.374,654 515.309,327	4	449.398,187 515.260,226	54.449
4	449.398,187 515.260,226	5	449.478,868 515.265,124	80.83
5	449.478,868 515.265,124	6	449.486,736 515.265,345	7.871

Punct început	X / Y	Punct sfârșit	X / Y	Lungime segment (** (m)
6	449.486,736 515.265,345	7	449.508,956 515.270,592	22.831
7	449.508,956 515.270,592	1	449.482,409 515.324,319	59.927

** Lungimile segmentelor sunt determinate în planul de proiecție Stereo 70 și sunt rotunjite la 1 milimetru.

*** Distanța dintre puncte este formată din segmente cumulate ce sunt mai mici decât valoarea 1 milimetru.

**DATE DESPRE IMOBILUL NR. 736**

Oficiul de Cadastru și Publicitate Imobiliară SIBIU
Biroul de Cadastru și Publicitate Imobiliară Medias

A. Partea I. Descrierea imobilului

TEREN Extravilan

Adresa: Jud. Sibiu

Nr. Crt	Nr cadastral Nr. topografic	Suprafața* (mp)	Observații / Referințe
A1		1.896	Sector cadastral:41 Teren neimprejmuit;

B. Partea II. Proprietari și acte

Inscrieri privitoare la dreptul de proprietate și alte drepturi reale		Referințe
/		
Act Normativ nr. 7, din 13/03/1996 emis de PARLAMENTUL ROMANIEI (lege);		
B1	Inscrierea provizorie, drept de PROPRIETATE, dobandit prin Lege, cota actuala 1/1 1) MUNICIPIUL MEDIAȘ , CIF:4240677, proprietar neidentificat	A1

C. Partea III. SARCINI .

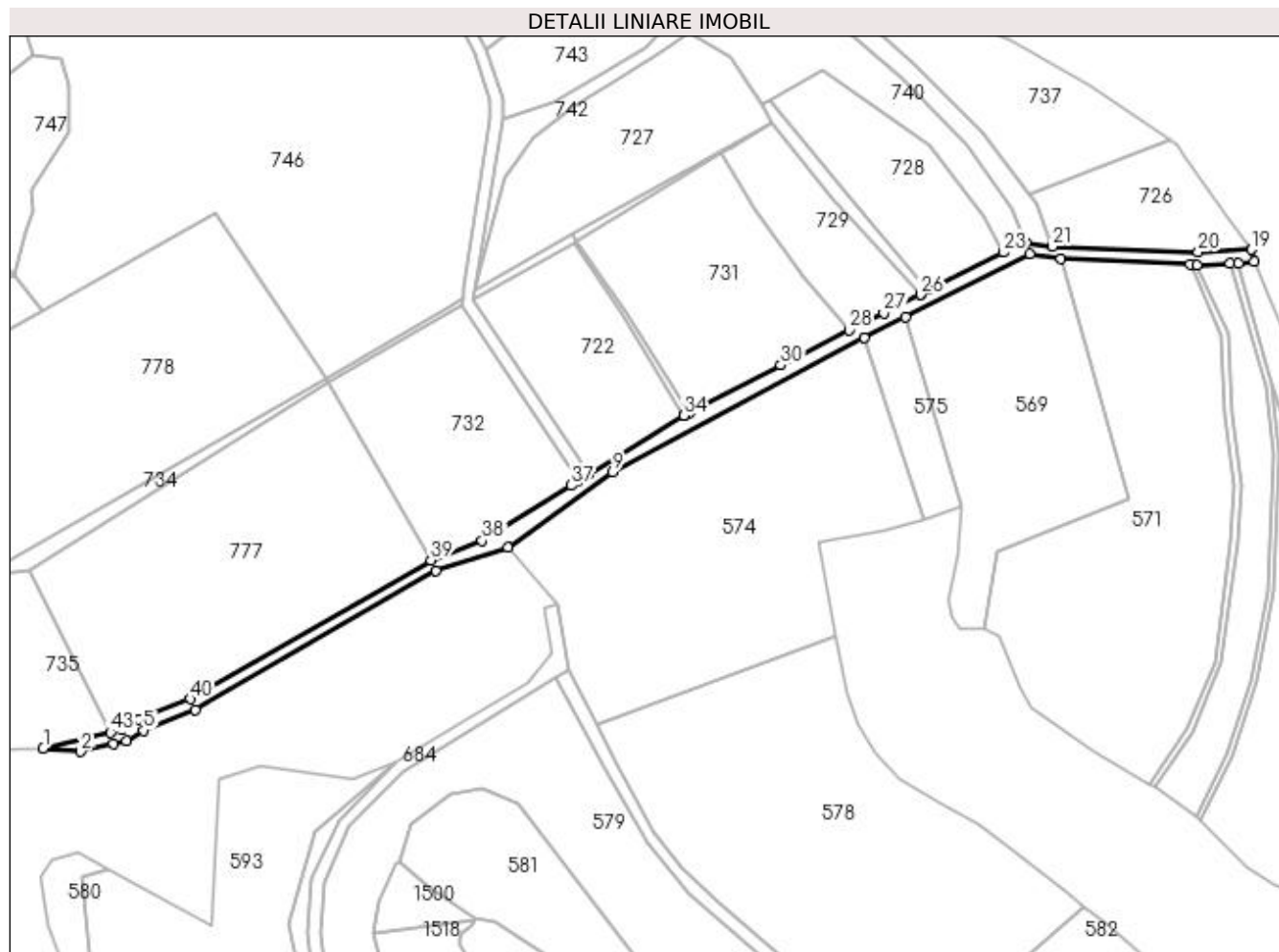
Inscrieri privind dezmembramintele dreptului de proprietate, drepturi reale de garanție și sarcini	Referințe
NU SUNT	

Anexa Nr. 1 La Partea I

Teren

Nr cadastral	Suprafața (mp)*	Observații / Referințe
	1.896	

* Suprafața este determinată în planul de proiecție Stereo 70.



Date referitoare la teren

Crt	Categorie folosință	Intravilan	Suprafața (mp)	Tarla	Parcelă	Nr. topo	Observații / Referințe
1	drum	NU	1.896	36	1946	-	

Lungime Segmente

1) Valorile lungimilor segmentelor sunt obținute din proiecție în plan.

Punct început	X / Y	Punct sfârșit	X / Y	Lungime segment
1	449.486,736 515.265,345	2	449.499,104 515.264,156	12.425
4	449.514,269 515.267,737	5	449.519,995 515.271,223	6.703
7	449.616,571 515.323,858	8	449.640,402 515.331,584	25.052
10	449.758,117 515.401,113	11	449.771,739 515.407,936	15.235
13	449.823,226 515.427,005	14	449.865,817 515.425,332	42.624
16	449.879,064 515.425,568	17	449.881,957 515.425,636	2.894
2	449.499,104 515.264,156	3	449.509,876 515.266,7	11.068
5	449.519,995 515.271,223	6	449.537,044 515.277,931	18.321
8	449.640,402 515.331,584	9	449.674,943 515.356,67	42.69
11	449.771,739 515.407,936	12	449.812,916 515.428,561	46.053
14	449.865,817 515.425,332	15	449.868,137 515.425,064	2.336
17	449.881,957 515.425,636	18	449.886,997 515.426,145	5.065
3	449.509,876 515.266,7	4	449.514,269 515.267,737	4.515
6	449.537,044 515.277,931	7	449.616,571 515.323,858	91.836
9	449.674,943 515.356,67	10	449.758,117 515.401,113	94.303
12	449.812,916 515.428,561	13	449.823,226 515.427,005	10.427
15	449.868,137 515.425,064	16	449.879,064 515.425,568	10.938
18	449.886,997 515.426,145	19	449.886,232 515.430,088	4.017

Punct început	X / Y	Punct sfârșit	X / Y	Lungime segment	Punct început	X / Y	Punct sfârșit	X / Y	Lungime segment	Punct început	X / Y	Punct sfârșit	X / Y	Lungime segment
19	449.886,232 515.430,088	20	449.868,485 515.429,23	17.768	20	449.868,485 515.429,23	21	449.820,387 515.431,119	48.136	21	449.820,387 515.431,119	22	449.811,57 515.432,519	8.927
22	449.811,57 515.432,519	23	449.804,119 515.429,17	8.169	23	449.804,119 515.429,17	24	449.779,366 515.416,727	27.704	24	449.779,366 515.416,727	25	449.776,854 515.415,237	2.921
25	449.776,854 515.415,237	26	449.776,795 515.415,236	0.059	26	449.776,795 515.415,236	27	449.764,609 515.409,157	13.618	27	449.764,609 515.409,157	28	449.753,154 515.403,471	12.789
28	449.753,154 515.403,471	29	449.735,346 515.394,459	19.958	29	449.735,346 515.394,459	30	449.730,53 515.391,957	5.427	30	449.730,53 515.391,957	31	449.700,459 515.376,331	33.889
31	449.700,459 515.376,331	32	449.700,29 515.376,243	0.191	32	449.700,29 515.376,243	33	449.698,938 515.375,541	1.523	33	449.698,938 515.375,541	34	449.698,538 515.375,293	0.471
34	449.698,538 515.375,293	35	449.667,11 515.355,817	36.973	35	449.667,11 515.355,817	36	449.663,722 515.353,717	3.986	36	449.663,722 515.353,717	37	449.661,261 515.352,192	2.895
37	449.661,261 515.352,192	38	449.631,817 515.333,945	34.64	38	449.631,817 515.333,945	39	449.614,848 515.327,482	18.158	39	449.614,848 515.327,482	40	449.535,302 515.281,544	91.858
40	449.535,302 515.281,544	41	449.518,21 515.274,819	18.368	41	449.518,21 515.274,819	42	449.512,732 515.271,484	6.413	42	449.512,732 515.271,484	43	449.508,956 515.270,592	3.88
43	449.508,956 515.270,592	1	449.486,736 515.265,345	22.831										

** Lungimile segmentelor sunt determinate în planul de proiecție Stereo 70 și sunt rotunjite la 1 milimetru.

*** Distanța dintre puncte este formată din segmente cumulate ce sunt mai mici decât valoarea 1 milimetru.

**DATE DESPRE IMOBILUL NR. 737**

Oficiul de Cadastru și Publicitate Imobiliară SIBIU
Biroul de Cadastru și Publicitate Imobiliară Medias

A. Partea I. Descrierea imobilului

TEREN Extravilan

Adresa: Jud. Sibiu

Nr. Crt	Nr cadastral Nr. topografic	Suprafața* (mp)	Observații / Referințe
A1		2.480	Sector cadastral:41 Teren neimpregmuit;

B. Partea II. Proprietari și acte

Inscrieri privitoare la dreptul de proprietate și alte drepturi reale	Referințe
/	
Act Normativ nr. 7, din 13/03/1996 emis de PARLAMENTUL ROMANIEI (lege);	
B1	A1
Inscrierea provizorie, drept de PROPRIETATE, dobandit prin Lege, cota actuala 1/1 1) MUNICIPIUL MEDIAȘ , CIF:4240677, proprietar neidentificat	

C. Partea III. SARCINI .

Inscrieri privind dezmembramintele dreptului de proprietate, drepturi reale de garanție și sarcini	Referințe
NU SUNT	

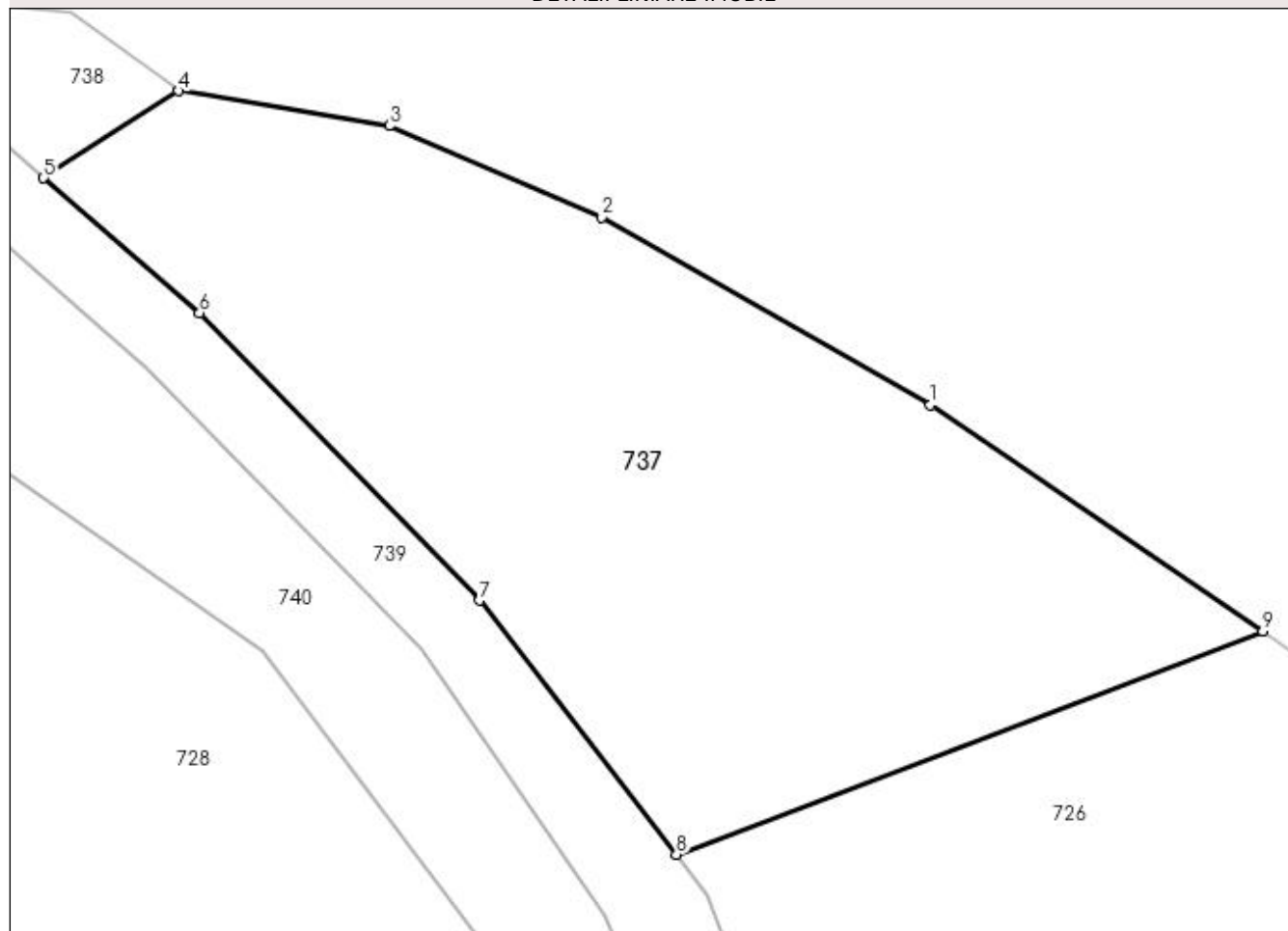
Anexa Nr. 1 La Partea I

Teren

Nr cadastral	Suprafața (mp)*	Observații / Referințe
	2.480	

* Suprafața este determinată în planul de proiecție Stereo 70.

DETALII LINIARE IMOBIL



Date referitoare la teren

Crt	Categorie folosință	Intra vilan	Suprafața (mp)	Tarla	Parcelă	Nr. topo	Observații / Referințe
1	arabil	NU	2.480	36	2915/1	-	

Lungime Segmente

1) Valorile lungimilor segmentelor sunt obținute din proiecție în plan.

Punct început	X / Y	Punct sfârșit	X / Y	Lungime segment (** (m)
1	449.832,716 515.484,143	2	449.806,604 515.499,057	30.07
2	449.806,604 515.499,057	3	449.789,724 515.506,315	18.375
3	449.789,724 515.506,315	4	449.772,976 515.509,087	16.976
4	449.772,976 515.509,087	5	449.762,258 515.502,179	12.751
5	449.762,258 515.502,179	6	449.774,649 515.491,444	16.395

Punct început	X / Y	Punct sfârșit	X / Y	Lungime segment (** (m)
6	449.774,649 515.491,444	7	449.796,891 515.468,636	31.856
7	449.796,891 515.468,636	8	449.812,538 515.448,461	25.532
8	449.812,538 515.448,461	9	449.859,129 515.466,196	49.852
9	449.859,129 515.466,196	1	449.832,716 515.484,143	31.934

** Lungimile segmentelor sunt determinate în planul de proiecție Stereo 70 și sunt rotunjite la 1 milimetru.

*** Distanța dintre puncte este formată din segmente cumulate ce sunt mai mici decât valoarea 1 milimetru.

**DATE DESPRE IMOBILUL NR. 738**

Oficiul de Cadastru și Publicitate Imobiliară SIBIU
Biroul de Cadastru și Publicitate Imobiliară Medias

A. Partea I. Descrierea imobilului

TEREN Extravilan

Adresa: Jud. Sibiu

Nr. Crt	Nr cadastral Nr. topografic	Suprafața* (mp)	Observații / Referințe
A1		2.918	Sector cadastral:41 Teren neimprejmuit;

B. Partea II. Proprietari și acte

Inscrieri privitoare la dreptul de proprietate și alte drepturi reale	Referințe
/	
Act Normativ nr. 7, din 13/03/1996 emis de PARLAMENTUL ROMANIEI (lege);	
B1	A1
Inscrierea provizorie, drept de PROPRIETATE, dobandit prin Lege, cota actuala 1/1 1) MUNICIPIUL MEDIAȘ , CIF:4240677, proprietar neidentificat	

C. Partea III. SARCINI .

Inscrieri privind dezmembramintele dreptului de proprietate, drepturi reale de garanție și sarcini	Referințe
NU SUNT	

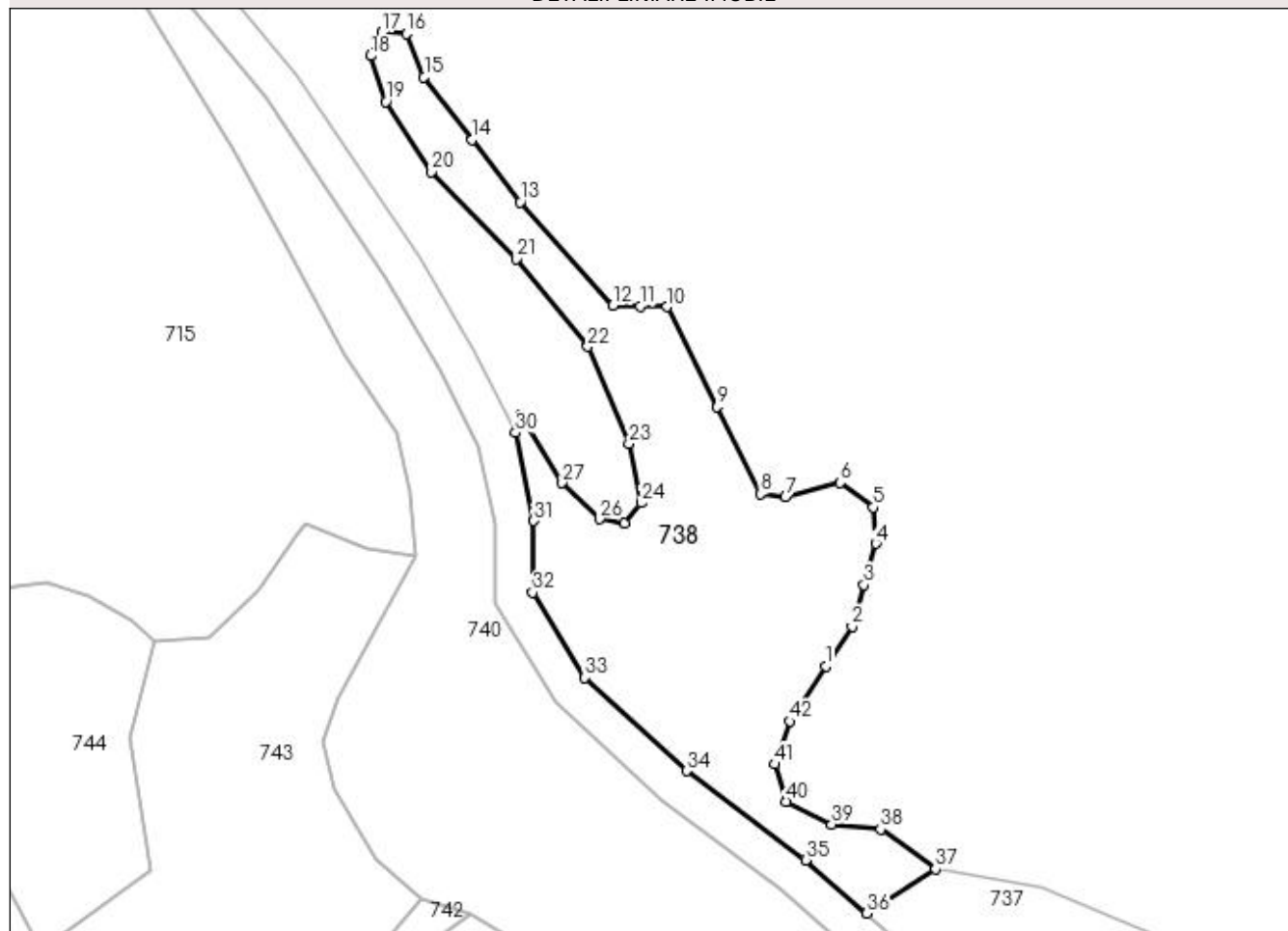
Anexa Nr. 1 La Partea I

Teren

Nr cadastral	Suprafața (mp)*	Observații / Referințe
	2.918	

* Suprafața este determinată în planul de proiecție Stereo 70.

DETALII LINIARE IMOBIL



Date referitoare la teren

Crt	Categorie folosință	Intra vilan	Suprafața (mp)	Tarla	Parcelă	Nr. topo	Observații / Referințe
1	faneata	NU	2.918	36	2913	-	

Lungime Segmente

1) Valorile lungimilor segmentelor sunt obținute din proiecție în plan.

Punct început	X / Y	Punct sfârșit	X / Y	Lungime segment	Punct început	X / Y	Punct sfârșit	X / Y	Lungime segment	Punct început	X / Y	Punct sfârșit	X / Y	Lungime segment
1	449.755,832 515.540,761	2	449.759,92 515.546,964	7.429	2	449.759,92 515.546,964	3	449.761,766 515.553,431	6.725	3	449.761,766 515.553,431	4	449.763,612 515.559,898	6.725
4	449.763,612 515.559,898	5	449.763,217 515.565,573	5.689	5	449.763,217 515.565,573	6	449.758,073 515.569,4	6.411	6	449.758,073 515.569,4	7	449.749,501 515.567,157	8.861
7	449.749,501 515.567,157	8	449.745,624 515.567,658	3.909	8	449.745,624 515.567,658	9	449.738,819 515.581,278	15.226	9	449.738,819 515.581,278	10	449.731,039 515.596,851	17.409
10	449.731,039 515.596,851	11	449.726,819 515.596,983	4.222	11	449.726,819 515.596,983	12	449.722,599 515.597,115	4.222	12	449.722,599 515.597,115	13	449.708,092 515.613,216	21.672
13	449.708,092 515.613,216	14	449.700,575 515.622,983	12.324	14	449.700,575 515.622,983	15	449.693,058 515.632,749	12.324	15	449.693,058 515.632,749	16	449.690,289 515.639,48	7.278
16	449.690,289 515.639,48	17	449.686,464 515.639,744	3.833	17	449.686,464 515.639,744	18	449.684,75 515.636,048	4.074	18	449.684,75 515.636,048	19	449.687,124 515.628,922	7.512

Punct început	X / Y	Punct sfârșit	X / Y	Lungime segment	Punct început	X / Y	Punct sfârșit	X / Y	Lungime segment	Punct început	X / Y	Punct sfârșit	X / Y	Lungime segment
19	449.687,124 515.628,922	20	449.694,245 515.617,968	13.065	20	449.694,245 515.617,968	21	449.707,433 515.604,374	18.939	21	449.707,433 515.604,374	22	449.718,642 515.590,648	17.721
22	449.718,642 515.590,648	23	449.725,104 515.575,471	16.496	23	449.725,104 515.575,471	24	449.726,95 515.566,233	9.421	24	449.726,95 515.566,233	25	449.724,313 515.563,065	4.122
25	449.724,313 515.563,065	26	449.720,488 515.563,725	3.881	26	449.720,488 515.563,725	27	449.714,648 515.569,362	8.117	27	449.714,648 515.569,362	28	449.708,564 515.579,135	11.512
28	449.708,564 515.579,135	29	449.708,126 515.579,838	0.829	29	449.708,126 515.579,838	30	449.707,34 515.577,193	2.759	30	449.707,34 515.577,193	31	449.710,22 515.563,467	14.025
31	449.710,22 515.563,467	32	449.710,064 515.552,232	11.236	32	449.710,064 515.552,232	33	449.718,218 515.538,935	15.598	33	449.718,218 515.538,935	34	449.734,058 515.524,406	21.494
34	449.734,058 515.524,406	35	449.752,675 515.510,482	23.247	35	449.752,675 515.510,482	36	449.762,258 515.502,179	12.68	36	449.762,258 515.502,179	37	449.772,976 515.509,087	12.751
37	449.772,976 515.509,087	38	449.764,404 515.515,29	10.581	38	449.764,404 515.515,29	39	449.756,755 515.516,082	7.69	39	449.756,755 515.516,082	40	449.749,633 515.519,645	7.963
40	449.749,633 515.519,645	41	449.747,919 515.525,452	6.055	41	449.747,919 515.525,452	42	449.750,153 515.532,146	7.057	42	449.750,153 515.532,146	1	449.755,832 515.540,761	10.318

** Lungimile segmentelor sunt determinate în planul de proiecție Stereo 70 și sunt rotunjite la 1 milimetru.

*** Distanța dintre puncte este formată din segmente cumulate ce sunt mai mici decât valoarea 1 milimetru.

**DATE DESPRE IMOBILUL NR. 739**

Oficiul de Cadastru și Publicitate Imobiliară SIBIU
Biroul de Cadastru și Publicitate Imobiliară Medias

A. Partea I. Descrierea imobilului

TEREN Extravilan

Adresa: Jud. Sibiu

Nr. Crt	Nr cadastral Nr. topografic	Suprafața* (mp)	Observații / Referințe
A1		2.591	Sector cadastral:41 Teren neimprejmuit;

B. Partea II. Proprietari și acte

Inscrieri privitoare la dreptul de proprietate și alte drepturi reale	Referințe
/	
Act Normativ nr. 7, din 13/03/1996 emis de PARLAMENTUL ROMANIEI (lege);	
B1	A1
Inscrierea provizorie, drept de PROPRIETATE, dobandit prin Lege, cota actuala 1/1 1) MUNICIPIUL MEDIAȘ , CIF:4240677, proprietar neidentificat	

C. Partea III. SARCINI .

Inscrieri privind dezmembramintele dreptului de proprietate, drepturi reale de garanție și sarcini	Referințe
NU SUNT	

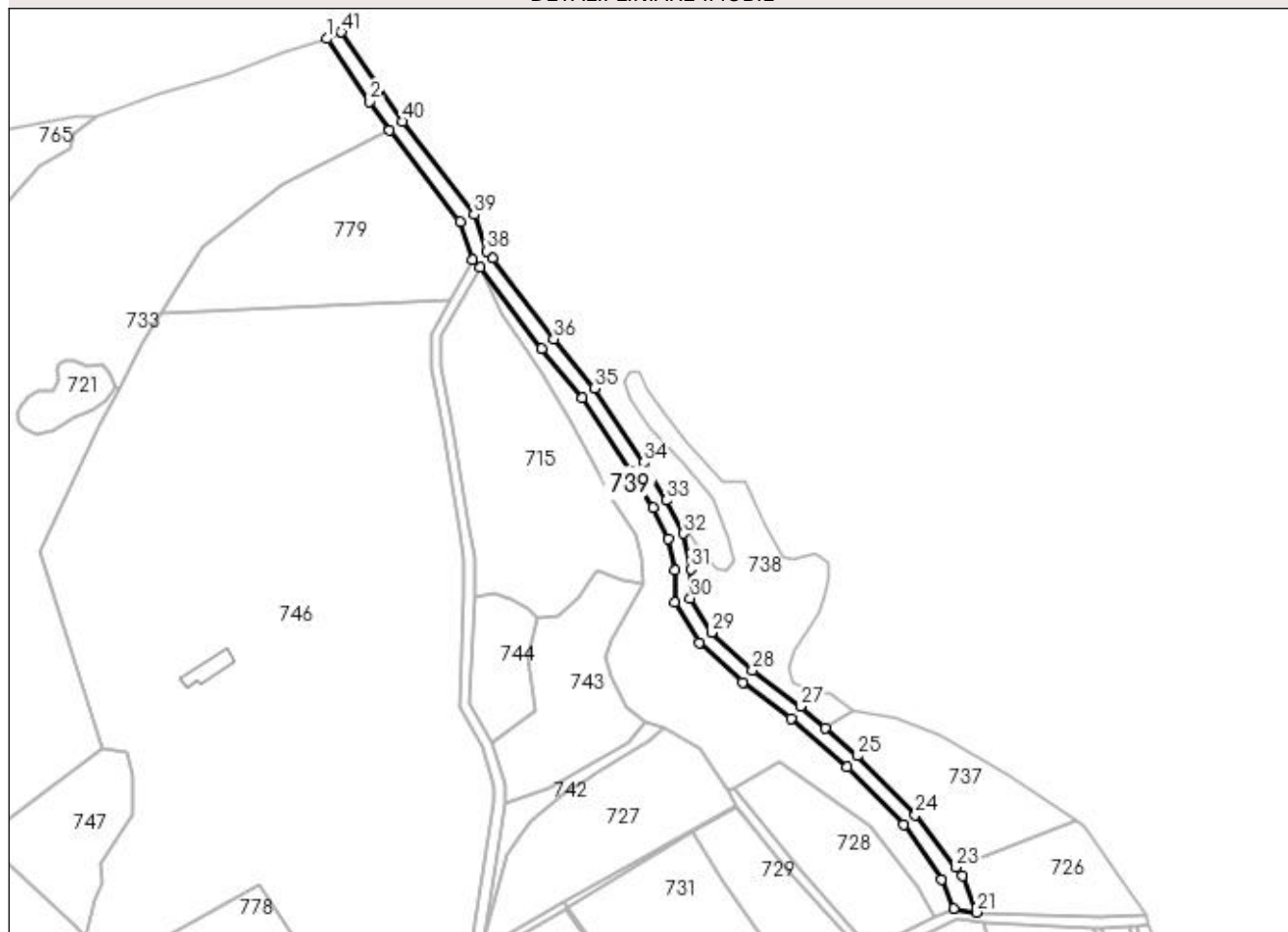
Anexa Nr. 1 La Partea I

Teren

Nr cadastral	Suprafaţa (mp)*	Observații / Referințe
	2.591	

* Suprafața este determinată în planul de proiecție Stereo 70.

DETALII LINIARE IMOBIL



Date referitoare la teren

Crt	Categorie folosință	Intra vilan	Suprafața (mp)	Tarla	Parcelă	Nr. topo	Observații / Referințe
1	drum	NU	2.591	36	1949	-	

Lungime Segmente

1) Valorile lungimilor segmentelor sunt obținute din proiecție în plan.

Punct început	X / Y	Punct sfârșit	X / Y	Lungime segment	Punct început	X / Y	Punct sfârșit	X / Y	Lungime segment	Punct început	X / Y	Punct sfârșit	X / Y	Lungime segment
1	449.570,036 515.767,894	2	449.586,454 515.743,647	29.28 3	2	449.586,454 515.743,647	3	449.594,13 515.732,571	13.47 6	3	449.594,13 515.732,571	4	449.621,292 515.697,24	44.56 6
4	449.621,292 515.697,24	5	449.626,149 515.682,848	15.19	5	449.626,149 515.682,848	6	449.628,978 515.679,728	4.211	6	449.628,978 515.679,728	7	449.652,689 515.648,394	39.29 5
7	449.652,689 515.648,394	8	449.668,282 515.629,494	24.50 2	8	449.668,282 515.629,494	9	449.687,132 515.601,327	33.89 2	9	449.687,132 515.601,327	10	449.695,613 515.587,05	16.60 7
10	449.695,613 515.587,05	11	449.701,631 515.575,186	13.30 3	11	449.701,631 515.575,186	12	449.704,211 515.562,885	12.56 8	12	449.704,211 515.562,885	13	449.704,04 515.550,577	12.30 9
13	449.704,04 515.550,577	14	449.713,543 515.535,081	18.17 7	14	449.713,543 515.535,081	15	449.730,224 515.519,781	22.63 5	15	449.730,224 515.519,781	16	449.748,908 515.505,806	23.33 3
16	449.748,908 515.505,806	17	449.770,53 515.487,074	28.60 7	17	449.770,53 515.487,074	18	449.792,239 515.464,813	31.09 4	18	449.792,239 515.464,813	19	449.806,828 515.443,633	25.71 8

Punct început	X / Y	Punct sfârșit	X / Y	Lungime segment	Punct început	X / Y	Punct sfârșit	X / Y	Lungime segment	Punct început	X / Y	Punct sfârșit	X / Y	Lungime segment
19	449.806,828 515.443,633	20	449.811,57 515.432,519	12.08 4	20	449.811,57 515.432,519	21	449.820,387 515.431,119	8.927	21	449.820,387 515.431,119	22	449.815,022 515.445,258	15.12 2
22	449.815,022 515.445,258	23	449.812,538 515.448,461	4.054	23	449.812,538 515.448,461	24	449.796,891 515.468,636	25.53 2	24	449.796,891 515.468,636	25	449.774,649 515.491,444	31.85 6
25	449.774,649 515.491,444	26	449.762,258 515.502,179	16.39 5	26	449.762,258 515.502,179	27	449.752,675 515.510,482	12.68	27	449.752,675 515.510,482	28	449.734,058 515.524,406	23.24 7
28	449.734,058 515.524,406	29	449.718,218 515.538,935	21.49 4	29	449.718,218 515.538,935	30	449.710,064 515.552,232	15.59 8	30	449.710,064 515.552,232	31	449.710,22 515.563,467	11.23 6
31	449.710,22 515.563,467	32	449.707,34 515.577,193	14.02 5	32	449.707,34 515.577,193	33	449.700,874 515.589,942	14.29 5	33	449.700,874 515.589,942	34	449.692,208 515.604,53	16.96 8
34	449.692,208 515.604,53	35	449.673,101 515.633,08	34.35 4	35	449.673,101 515.633,08	36	449.657,398 515.652,115	24.67 6	36	449.657,398 515.652,115	37	449.633,763 515.683,349	39.16 8
37	449.633,763 515.683,349	38	449.631,434 515.685,952	3.493	38	449.631,434 515.685,952	39	449.626,658 515.700,105	14.93 7	39	449.626,658 515.700,105	40	449.598,991 515.736,093	45.39 4
40	449.598,991 515.736,093	41	449.575,547 515.770,463	41.60 5	41	449.575,547 515.770,463	1	449.570,036 515.767,894	6.08					

** Lungimile segmentelor sunt determinate în planul de proiecție Stereo 70 și sunt rotunjite la 1 milimetru.

*** Distanța dintre puncte este formată din segmente cumulate ce sunt mai mici decât valoarea 1 milimetru.

**DATE DESPRE IMOBILUL NR. 740**

Oficiul de Cadastru și Publicitate Imobiliară SIBIU
Biroul de Cadastru și Publicitate Imobiliară Medias

A. Partea I. Descrierea imobilului

TEREN Extravilan

Adresa: Jud. Sibiu

Nr. Crt	Nr cadastral Nr. topografic	Suprafața* (mp)	Observații / Referințe
A1		4.915	Sector cadastral:41 Teren neimprejmuit;

B. Partea II. Proprietari și acte

Inscrieri privitoare la dreptul de proprietate și alte drepturi reale	Referințe
/	
Act Normativ nr. 7, din 13/03/1996 emis de PARLAMENTUL ROMANIEI (lege);	
B1	A1
Inscrierea provizorie, drept de PROPRIETATE, dobandit prin Lege, cota actuala 1/1 1) MUNICIPIUL MEDIAȘ , CIF:4240677, proprietar neidentificat	

C. Partea III. SARCINI .

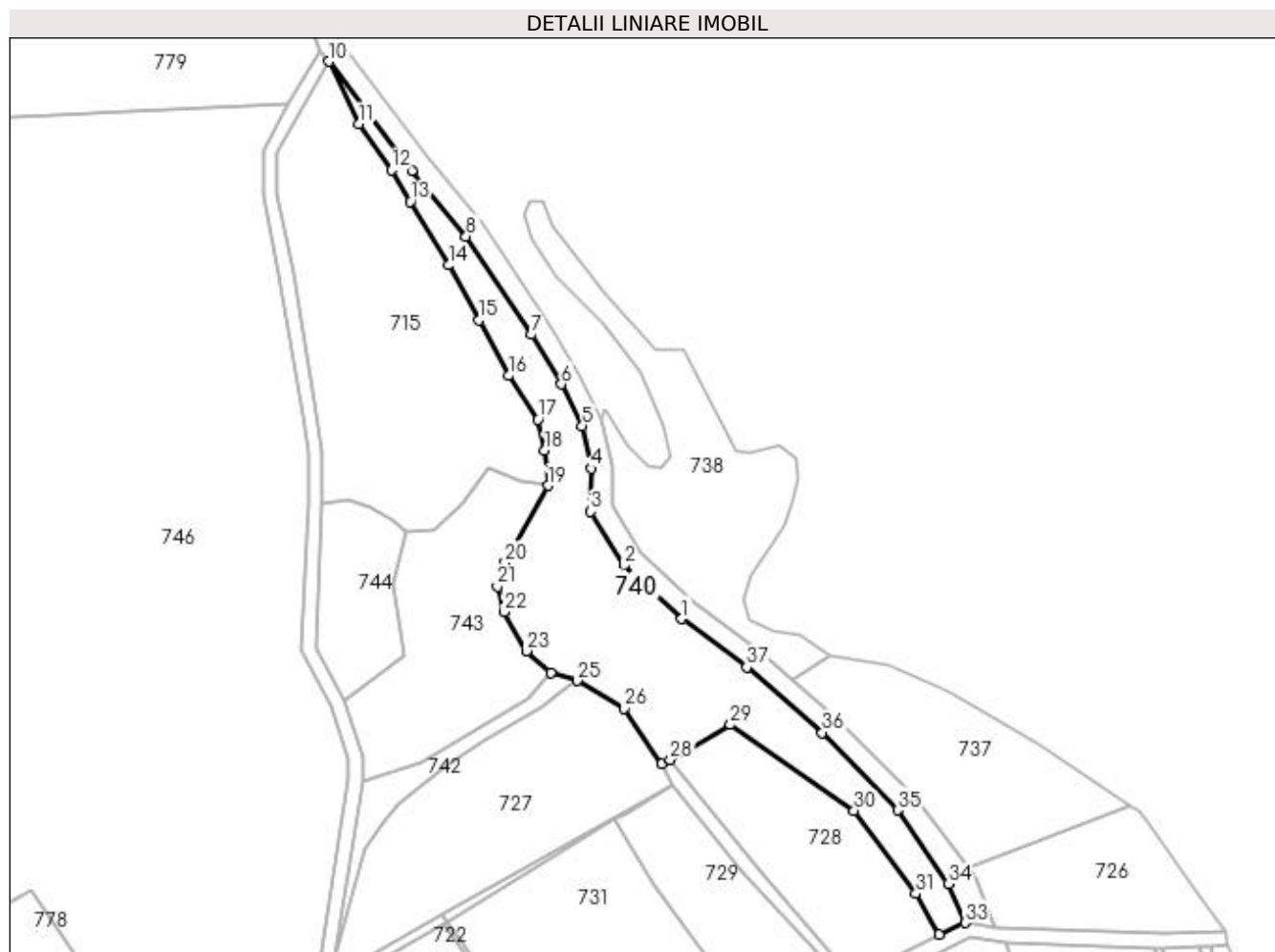
Inscrieri privind dezmembramintele dreptului de proprietate, drepturi reale de garanție și sarcini	Referințe
NU SUNT	

Anexa Nr. 1 La Partea I

Teren

Nr cadastral	Suprafața (mp)*	Observații / Referințe
	4.915	

* Suprafața este determinată în planul de proiecție Stereo 70.



Date referitoare la teren

Crt	Categorie folosință	Intra vilan	Suprafața (mp)	Tarla	Parcelă	Nr. topo	Observații / Referințe
1	faneata	NU	4.915	36	1948	-	

Lungime Segmente

1) Valorile lungimilor segmentelor sunt obținute din proiecție în plan.

Punct început	X / Y	Punct sfârșit	X / Y	Lungime segment (** (m)
1	449.730,224 515.519,781	2	449.713,543 515.535,081	22.635
3	449.704,04 515.550,577	4	449.704,211 515.562,885	12.309
5	449.701,631 515.575,186	6	449.695,613 515.587,05	13.303
7	449.687,132 515.601,327	8	449.668,282 515.629,494	33.892
9	449.652,689 515.648,394	10	449.628,978 515.679,728	39.295

Punct început	X / Y	Punct sfârșit	X / Y	Lungime segment (** (m)
2	449.713,543 515.535,081	3	449.704,04 515.550,577	18.177
4	449.704,211 515.562,885	5	449.701,631 515.575,186	12.568
6	449.695,613 515.587,05	7	449.687,132 515.601,327	16.607
8	449.668,282 515.629,494	9	449.652,689 515.648,394	24.502
10	449.628,978 515.679,728	11	449.637,521 515.661,777	19.88

Punct început	X / Y	Punct sfârșit	X / Y	Lungime segment (** (m)
11	449.637,521 515.661,777	12	449.646,834 515.648,54	16.185
13	449.652,247 515.639,538	14	449.663,245 515.621,249	21.341
15	449.672,044 515.605,482	16	449.680,434 515.589,5	18.051
17	449.688,935 515.577,032	18	449.690,848 515.568,066	9.168
19	449.691,8 515.558,015	20	449.679,496 515.535,899	25.309
21	449.677,244 515.529,049	22	449.679,185 515.521,721	7.581
23	449.685,627 515.510,522	24	449.692,662 515.504,295	9.395
25	449.700,203 515.501,953	26	449.713,733 515.494,044	15.672
27	449.724,552 515.478,159	28	449.726,971 515.479,278	2.665
29	449.744,169 515.489,324	30	449.779,702 515.464,648	43.261
31	449.797,52 515.440,904	32	449.804,119 515.429,17	13.462
33	449.811,57 515.432,519	34	449.806,828 515.443,633	12.084
35	449.792,239 515.464,813	36	449.770,53 515.487,074	31.094
37	449.748,908 515.505,806	1	449.730,224 515.519,781	23.333

Punct început	X / Y	Punct sfârșit	X / Y	Lungime segment (** (m)
12	449.646,834 515.648,54	13	449.652,247 515.639,538	10.504
14	449.663,245 515.621,249	15	449.672,044 515.605,482	18.056
16	449.680,434 515.589,5	17	449.688,935 515.577,032	15.09
18	449.690,848 515.568,066	19	449.691,8 515.558,015	10.096
20	449.679,496 515.535,899	21	449.677,244 515.529,049	7.21
22	449.679,185 515.521,721	23	449.685,627 515.510,522	12.92
24	449.692,662 515.504,295	25	449.700,203 515.501,953	7.896
26	449.713,733 515.494,044	27	449.724,552 515.478,159	19.22
28	449.726,971 515.479,278	29	449.744,169 515.489,324	19.917
30	449.779,702 515.464,648	31	449.797,52 515.440,904	29.686
32	449.804,119 515.429,17	33	449.811,57 515.432,519	8.169
34	449.806,828 515.443,633	35	449.792,239 515.464,813	25.718
36	449.770,53 515.487,074	37	449.748,908 515.505,806	28.607

** Lungimile segmentelor sunt determinate în planul de proiecție Stereo 70 și sunt rotunjite la 1 milimetru.

*** Distanța dintre puncte este formată din segmente cumulate ce sunt mai mici decât valoarea 1 milimetru.

**DATE DESPRE IMOBILUL NR. 741**

Oficiul de Cadastru și Publicitate Imobiliară SIBIU
Biroul de Cadastru și Publicitate Imobiliară Medias

A. Partea I. Descrierea imobilului

TEREN Extravilan

Adresa: Jud. Sibiu

Nr. Crt	Nr cadastral Nr. topografic	Suprafața* (mp)	Observații / Referințe
A1		314	Sector cadastral:41 Teren neimprejmuit;

B. Partea II. Proprietari și acte

Inscrieri privitoare la dreptul de proprietate și alte drepturi reale	Referințe
/	
Act Normativ nr. 7, din 13/03/1996 emis de PARLAMENTUL ROMANIEI (lege);	
B1	A1
Inscrierea provizorie, drept de PROPRIETATE, dobandit prin Lege, cota actuala 1/1 1) MUNICIPIUL MEDIAȘ , CIF:4240677, proprietar neidentificat	

C. Partea III. SARCINI .

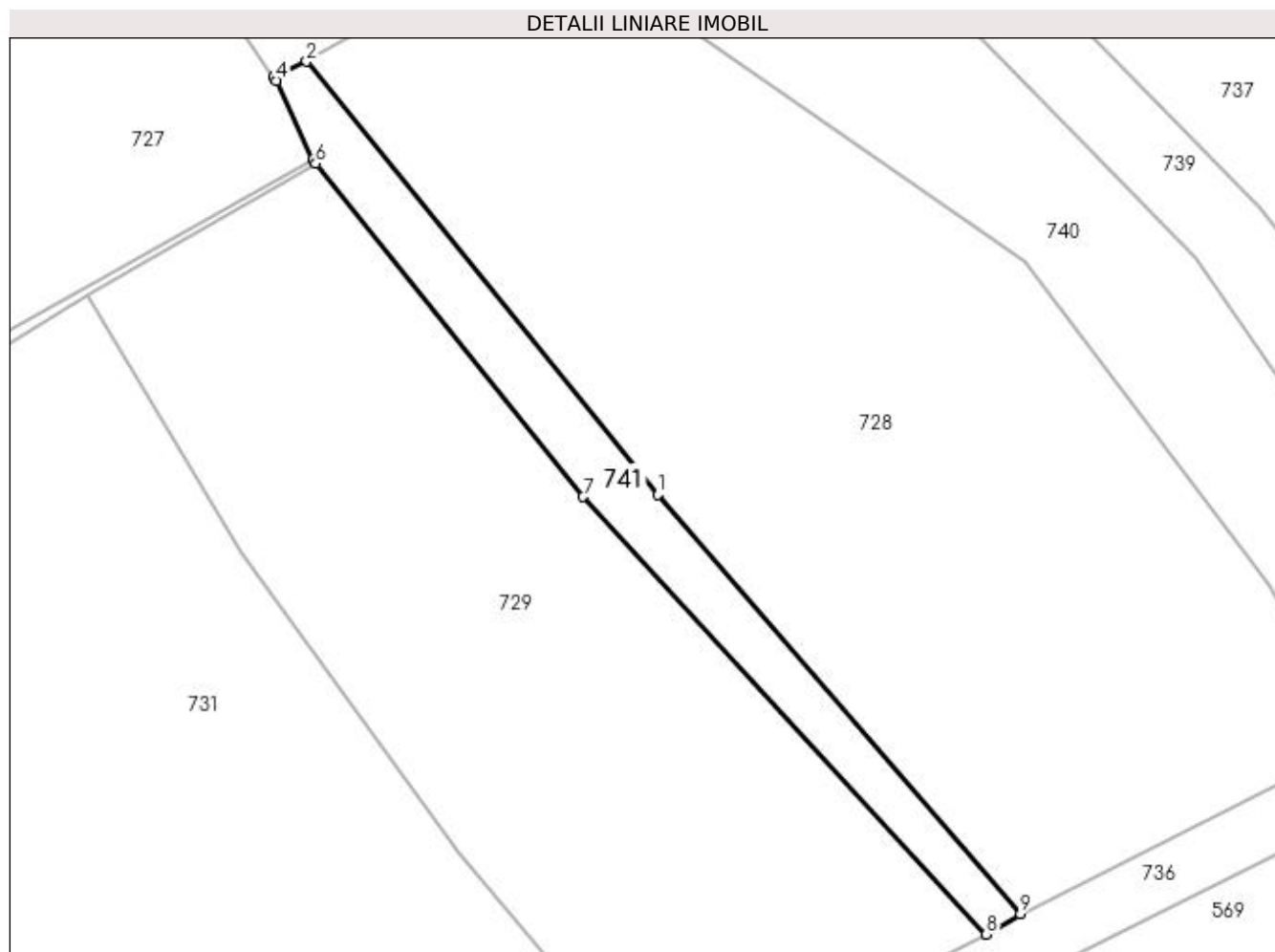
Inscrieri privind dezmembramintele dreptului de proprietate, drepturi reale de garanție și sarcini	Referințe
NU SUNT	

Anexa Nr. 1 La Partea I

Teren

Nr cadastral	Suprafaţa (mp)*	Observaţii / Referinţe
	314	

* Suprafaţa este determinată în planul de proiecţie Stereo 70.



Date referitoare la teren

Crt	Categorie folosinţă	Intra vilan	Suprafaţa (mp)	Tarla	Parcelă	Nr. topo	Observaţii / Referinţe
1	faneata	NU	314	36	1945	-	

Lungime Segmente

1) Valorile lungimilor segmentelor sunt obţinute din proiecţie în plan.

Punct început	X / Y	Punct sfârşit	X / Y	Lungime segment (** (m)
1	449.752,757 515.447,489	2	449.726,971 515.479,278	40.932
2	449.726,971 515.479,278	3	449.724,552 515.478,159	2.665
3	449.724,552 515.478,159	4	449.724,752 515.477,865	0.355
4	449.724,752 515.477,865	5	449.727,425 515.472,088	6.365
5	449.727,425 515.472,088	6	449.727,629 515.471,792	0.359

Punct început	X / Y	Punct sfârşit	X / Y	Lungime segment (** (m)
6	449.727,629 515.471,792	7	449.747,248 515.447,328	31.359
7	449.747,248 515.447,328	8	449.776,854 515.415,237	43.662
8	449.776,854 515.415,237	9	449.779,366 515.416,727	2.921
9	449.779,366 515.416,727	1	449.752,757 515.447,489	40.674

** Lungimile segmentelor sunt determinate în planul de proiecție Stereo 70 și sunt rotunjite la 1 milimetru.

*** Distanța dintre puncte este formată din segmente cumulate ce sunt mai mici decât valoarea 1 milimetru.

**DATE DESPRE IMOBILUL NR. 742**

Oficiul de Cadastru și Publicitate Imobiliară SIBIU
Biroul de Cadastru și Publicitate Imobiliară Medias

A. Partea I. Descrierea imobilului

TEREN Extravilan

Adresa: Jud. Sibiu

Nr. Crt	Nr cadastral Nr. topografic	Suprafața* (mp)	Observații / Referințe
A1		525	Sector cadastral:41 Teren neimprejmuit;

B. Partea II. Proprietari și acte

Inscrieri privitoare la dreptul de proprietate și alte drepturi reale		Referințe
/		
Act Normativ nr. 7, din 13/03/1996 emis de PARLAMENTUL ROMANIEI (lege);		
B1	Inscrierea provizorie, drept de PROPRIETATE, dobandit prin Lege, cota actuala 1/1 1) MUNICIPIUL MEDIAȘ , CIF:4240677, proprietar neidentificat	A1

C. Partea III. SARCINI .

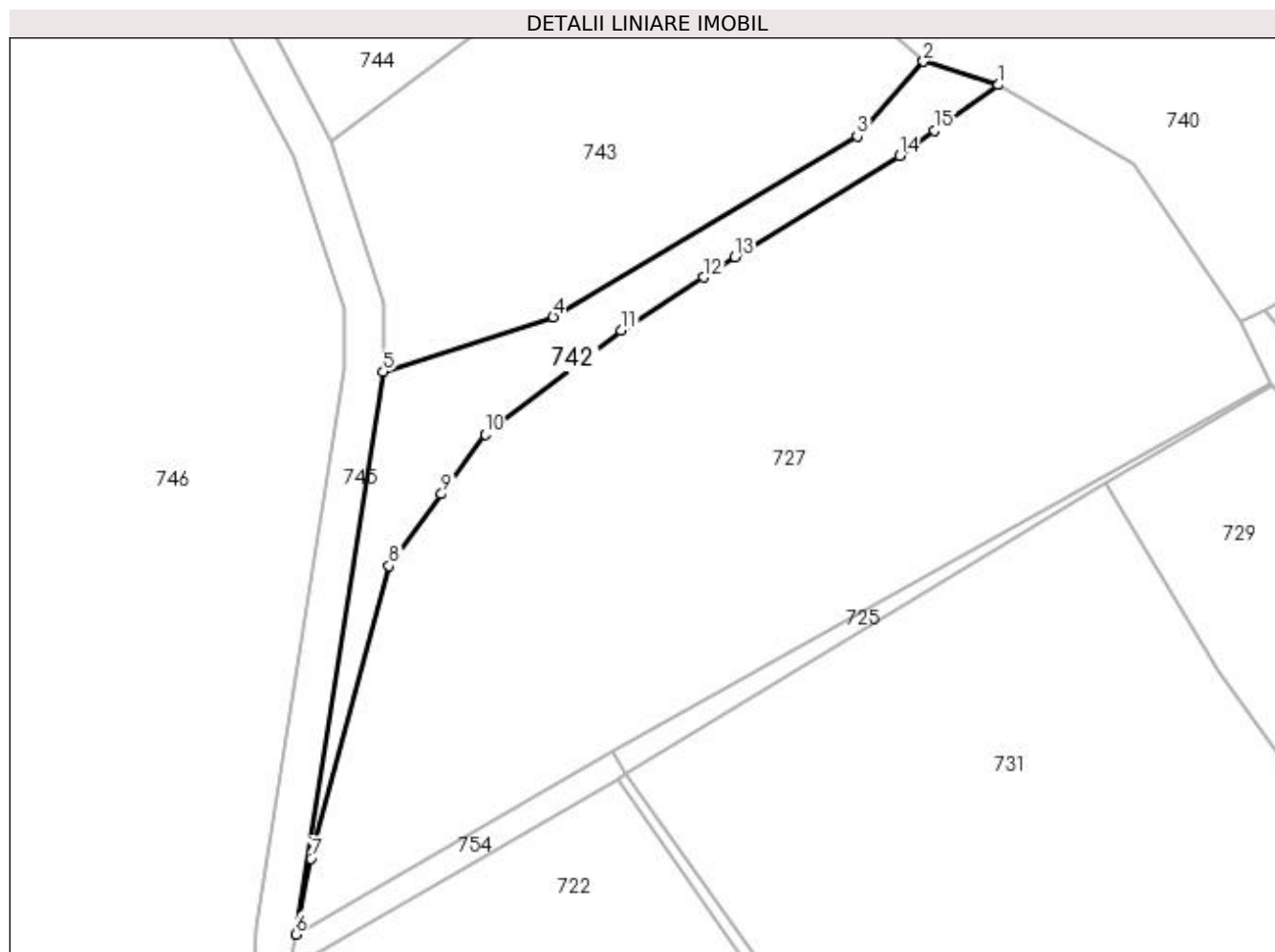
Inscrieri privind dezmembramintele dreptului de proprietate, drepturi reale de garanție și sarcini	Referințe
NU SUNT	

Anexa Nr. 1 La Partea I

Teren

Nr cadastral	Suprafața (mp)*	Observații / Referințe
	525	

* Suprafața este determinată în planul de proiecție Stereo 70.



Date referitoare la teren

Crt	Categorie folosință	Intravilan	Suprafața (mp)	Tarla	Parcelă	Nr. topo	Observații / Referințe
1	faneata	NU	525	36	1953	-	

Lungime Segmente

1) Valorile lungimilor segmentelor sunt obținute din proiecție în plan.

Punct început	X / Y	Punct sfârșit	X / Y	Lungime segment (** (m)
1	449.700,203 515.501,953	2	449.692,662 515.504,295	7.896
2	449.692,662 515.504,295	3	449.686,027 515.496,8	10.009
3	449.686,027 515.496,8	4	449.655,508 515.478,694	35.486
4	449.655,508 515.478,694	5	449.638,477 515.473,206	17.894
5	449.638,477 515.473,206	6	449.629,686 515.416,784	57.103

Punct început	X / Y	Punct sfârşit	X / Y	Lungime segment (** (m)
6	449.629,686 515.416,784	7	449.631,217 515.424,377	7.746
7	449.631,217 515.424,377	8	449.639,072 515.453,724	30.38
8	449.639,072 515.453,724	9	449.644,331 515.460,937	8.927
9	449.644,331 515.460,937	10	449.648,689 515.466,914	7.397
10	449.648,689 515.466,914	11	449.662,362 515.477,315	17.179
11	449.662,362 515.477,315	12	449.670,593 515.482,67	9.82
12	449.670,593 515.482,67	13	449.673,728 515.484,709	3.74
13	449.673,728 515.484,709	14	449.690,275 515.494,818	19.391
14	449.690,275 515.494,818	15	449.693,805 515.497,355	4.347
15	449.693,805 515.497,355	1	449.700,203 515.501,953	7.879

** Lungimile segmentelor sunt determinate în planul de proiecție Stereo 70 și sunt rotunjite la 1 milimetru.

*** Distanța dintre puncte este formată din segmente cumulate ce sunt mai mici decât valoarea 1 milimetru.

**DATE DESPRE IMOBILUL NR. 743**

Oficiul de Cadastru și Publicitate Imobiliară SIBIU
Biroul de Cadastru și Publicitate Imobiliară Medias

A. Partea I. Descrierea imobilului

TEREN Extravilan

Adresa: Jud. Sibiu

Nr. Crt	Nr cadastral Nr. topografic	Suprafața* (mp)	Observații / Referințe
A1		2.741	Sector cadastral:41 Teren neimprejmuit;

B. Partea II. Proprietari și acte

Inscrieri privitoare la dreptul de proprietate și alte drepturi reale	Referințe
/	
Act Normativ nr. 7, din 13/03/1996 emis de PARLAMENTUL ROMANIEI (lege);	
B1	A1
Inscrierea provizorie, drept de PROPRIETATE, dobandit prin Lege, cota actuala 1/1 1) MUNICIPIUL MEDIAȘ , CIF:4240677, proprietar neidentificat	

C. Partea III. SARCINI .

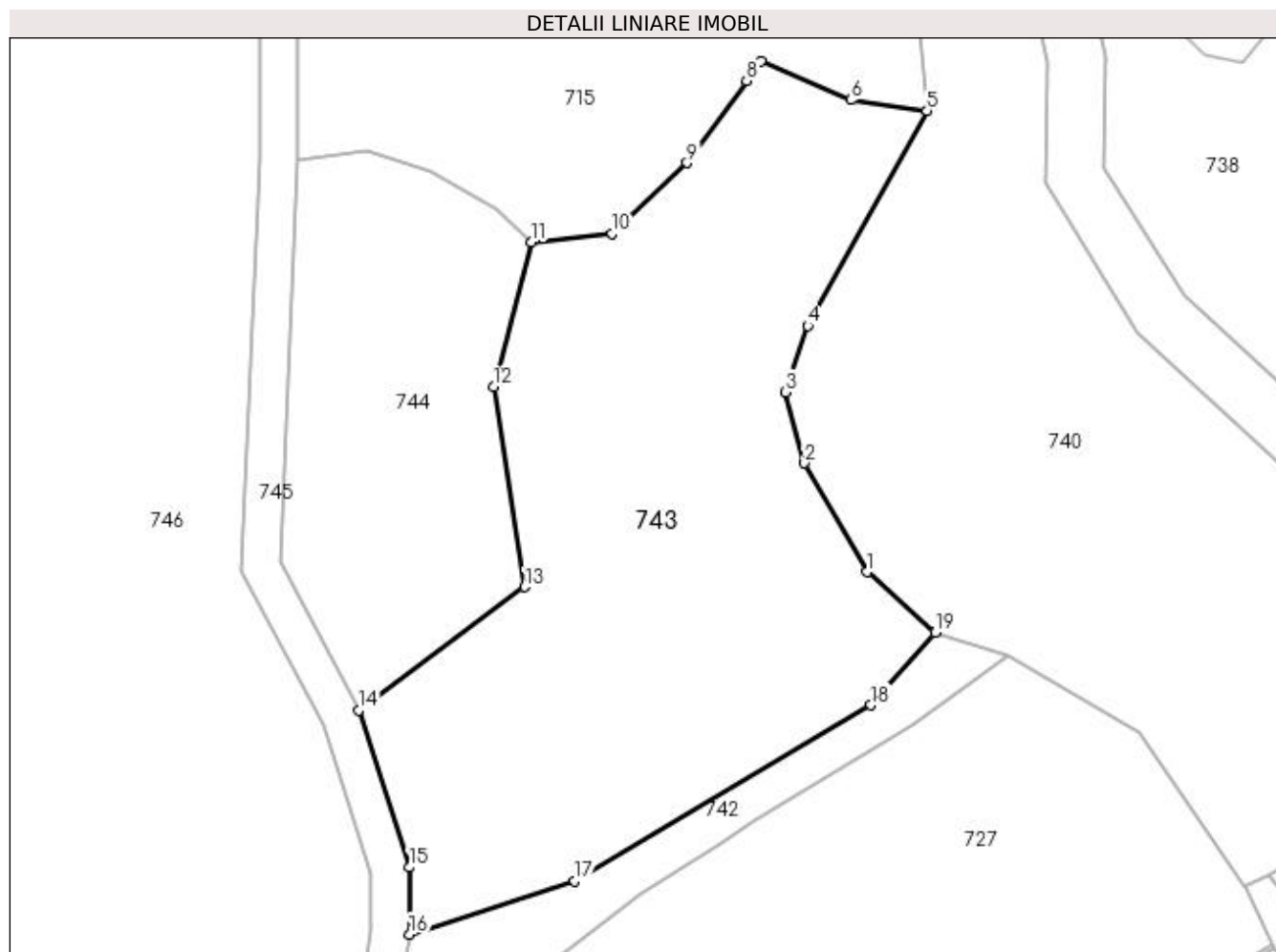
Inscrieri privind dezmembramintele dreptului de proprietate, drepturi reale de garanție și sarcini	Referințe
NU SUNT	

Anexa Nr. 1 La Partea I

Teren

Nr cadastral	Suprafața (mp)*	Observații / Referințe
	2.741	

* Suprafața este determinată în planul de proiecție Stereo 70.



Date referitoare la teren

Crt	Categorie folosință	Intra vilan	Suprafața (mp)	Tarla	Parcelă	Nr. topo	Observații / Referințe
1	arabil	NU	2.741	36	1951	-	

Lungime Segmente

1) Valorile lungimilor segmentelor sunt obținute din proiecție în plan.

Punct început	X / Y	Punct sfârșit	X / Y	Lungime segment (** (m)
1	449.685,627 515.510,522	2	449.679,185 515.521,721	12.92
2	449.679,185 515.521,721	3	449.677,244 515.529,049	7.581
3	449.677,244 515.529,049	4	449.679,496 515.535,899	7.21
4	449.679,496 515.535,899	5	449.691,8 515.558,015	25.309
5	449.691,8 515.558,015	6	449.683,974 515.559,136	7.905

Punct început	X / Y	Punct sfârșit	X / Y	Lungime segment (** (m)
6	449.683,974 515.559,136	7	449.674,664 515.563,084	10.113
7	449.674,664 515.563,084	8	449.673,207 515.561,102	2.46
8	449.673,207 515.561,102	9	449.667,093 515.552,654	10.428
9	449.667,093 515.552,654	10	449.659,381 515.545,35	10.622
10	449.659,381 515.545,35	11	449.651,028 515.544,518	8.394
11	449.651,028 515.544,518	12	449.647,148 515.529,593	15.421
12	449.647,148 515.529,593	13	449.650,374 515.508,988	20.856
13	449.650,374 515.508,988	14	449.633,27 515.496,292	21.3
14	449.633,27 515.496,292	15	449.638,477 515.480,112	16.998
15	449.638,477 515.480,112	16	449.638,477 515.473,206	6.906
16	449.638,477 515.473,206	17	449.655,508 515.478,694	17.894
17	449.655,508 515.478,694	18	449.686,027 515.496,8	35.486
18	449.686,027 515.496,8	19	449.692,662 515.504,295	10.009
19	449.692,662 515.504,295	1	449.685,627 515.510,522	9.395

** Lungimile segmentelor sunt determinate în planul de proiecție Stereo 70 și sunt rotunjite la 1 milimetru.

*** Distanța dintre puncte este formată din segmente cumulate ce sunt mai mici decât valoarea 1 milimetru.

**DATE DESPRE IMOBILUL NR. 744**

Oficiul de Cadastru și Publicitate Imobiliară SIBIU
Biroul de Cadastru și Publicitate Imobiliară Medias

A. Partea I. Descrierea imobilului

TEREN Extravilan

Adresa: Jud. Sibiu

Nr. Crt	Nr cadastral Nr. topografic	Suprafața* (mp)	Observații / Referințe
A1		1.131	Sector cadastral:41 Teren neimprejmuit;

B. Partea II. Proprietari și acte

Inscrieri privitoare la dreptul de proprietate și alte drepturi reale	Referințe
/	
Act Normativ nr. 7, din 13/03/1996 emis de PARLAMENTUL ROMANIEI (lege);	
B1	A1
Inscrierea provizorie, drept de PROPRIETATE, dobandit prin Lege, cota actuala 1/1 1) MUNICIPIUL MEDIAȘ , CIF:4240677, proprietar neidentificat	

C. Partea III. SARCINI .

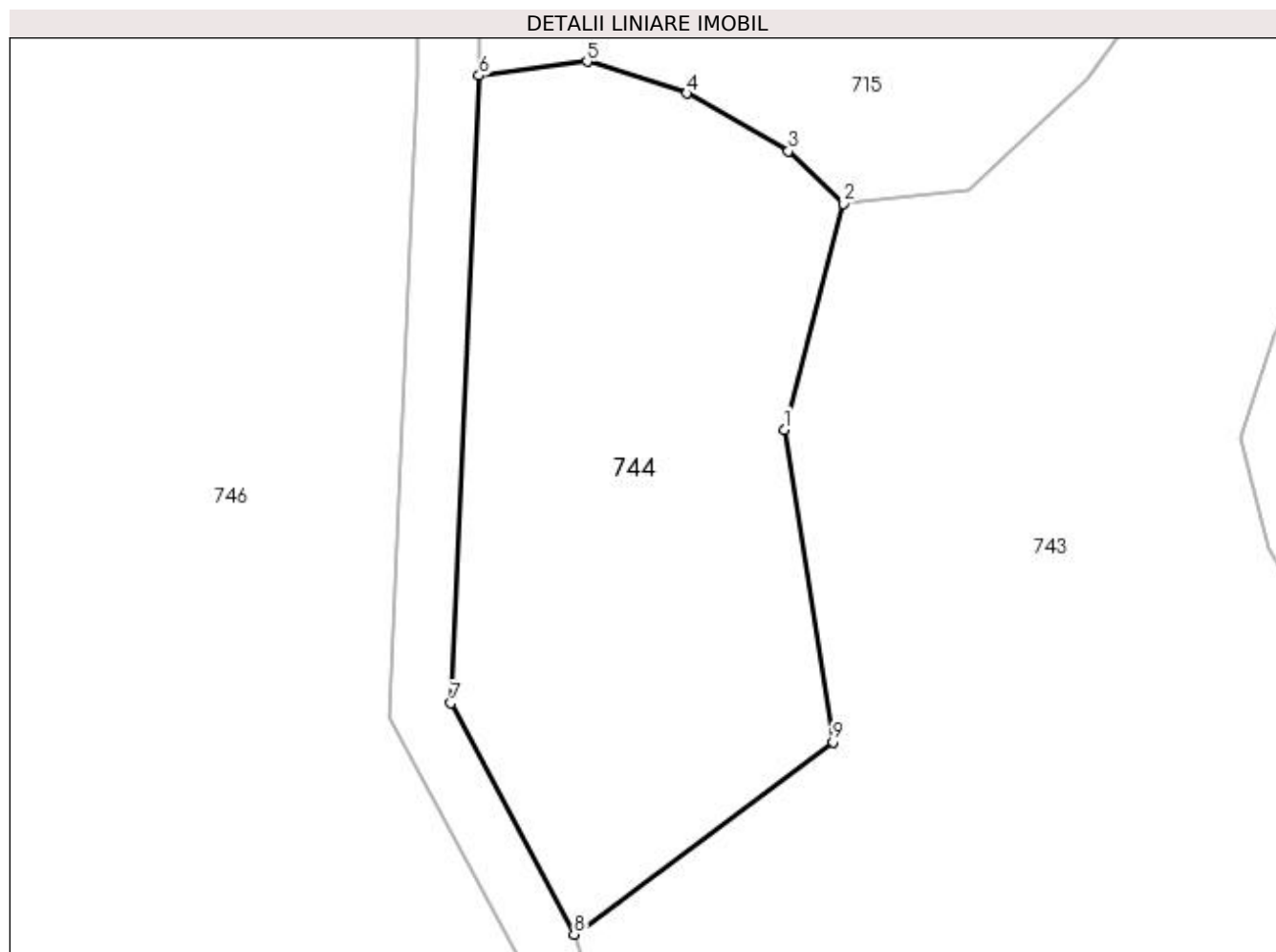
Inscrieri privind dezmembramintele dreptului de proprietate, drepturi reale de garanție și sarcini	Referințe
NU SUNT	

Anexa Nr. 1 La Partea I

Teren

Nr cadastral	Suprafața (mp)*	Observații / Referințe
	1.131	

* Suprafața este determinată în planul de proiecție Stereo 70.



Date referitoare la teren

Crt	Categorie folosință	Intra vilan	Suprafața (mp)	Tarla	Parcelă	Nr. topo	Observații / Referințe
1	faneata	NU	1.131	36	1952	-	

Lungime Segmente

1) Valorile lungimilor segmentelor sunt obținute din proiecție în plan.

Punct început	X / Y	Punct sfârșit	X / Y	Lungime segment (** (m)
1	449.647,148 515.529,593	2	449.651,028 515.544,518	15.421
2	449.651,028 515.544,518	3	449.647,413 515.547,972	5.0
3	449.647,413 515.547,972	4	449.640,705 515.551,786	7.716
4	449.640,705 515.551,786	5	449.634,13 515.553,89	6.904
5	449.634,13 515.553,89	6	449.626,986 515.552,968	7.203

Punct început	X / Y	Punct sfârșit	X / Y	Lungime segment (** (m)
6	449.626,986 515.552,968	7	449.625,154 515.511,563	41.446
7	449.625,154 515.511,563	8	449.633,27 515.496,292	17.294
8	449.633,27 515.496,292	9	449.650,374 515.508,988	21.3
9	449.650,374 515.508,988	1	449.647,148 515.529,593	20.856

** Lungimile segmentelor sunt determinate în planul de proiecție Stereo 70 și sunt rotunjite la 1 milimetru.

*** Distanța dintre puncte este formată din segmente cumulate ce sunt mai mici decât valoarea 1 milimetru.

**DATE DESPRE IMOBILUL NR. 745**

Oficiul de Cadastru și Publicitate Imobiliară SIBIU
Biroul de Cadastru și Publicitate Imobiliară Medias

A. Partea I. Descrierea imobilului

TEREN Extravilan

Adresa: Jud. Sibiu

Nr. Crt	Nr cadastral Nr. topografic	Suprafața* (mp)	Observații / Referințe
A1		1.393	Sector cadastral:41 Teren neimprejmuit;

B. Partea II. Proprietari și acte

Inscrieri privitoare la dreptul de proprietate și alte drepturi reale	Referințe
/	
Act Normativ nr. 7, din 13/03/1996 emis de PARLAMENTUL ROMANIEI (lege);	
B1	A1
Inscrierea provizorie, drept de PROPRIETATE, dobandit prin Lege, cota actuala 1/1 1) MUNICIPIUL MEDIAȘ , CIF:4240677, proprietar neidentificat	

C. Partea III. SARCINI .

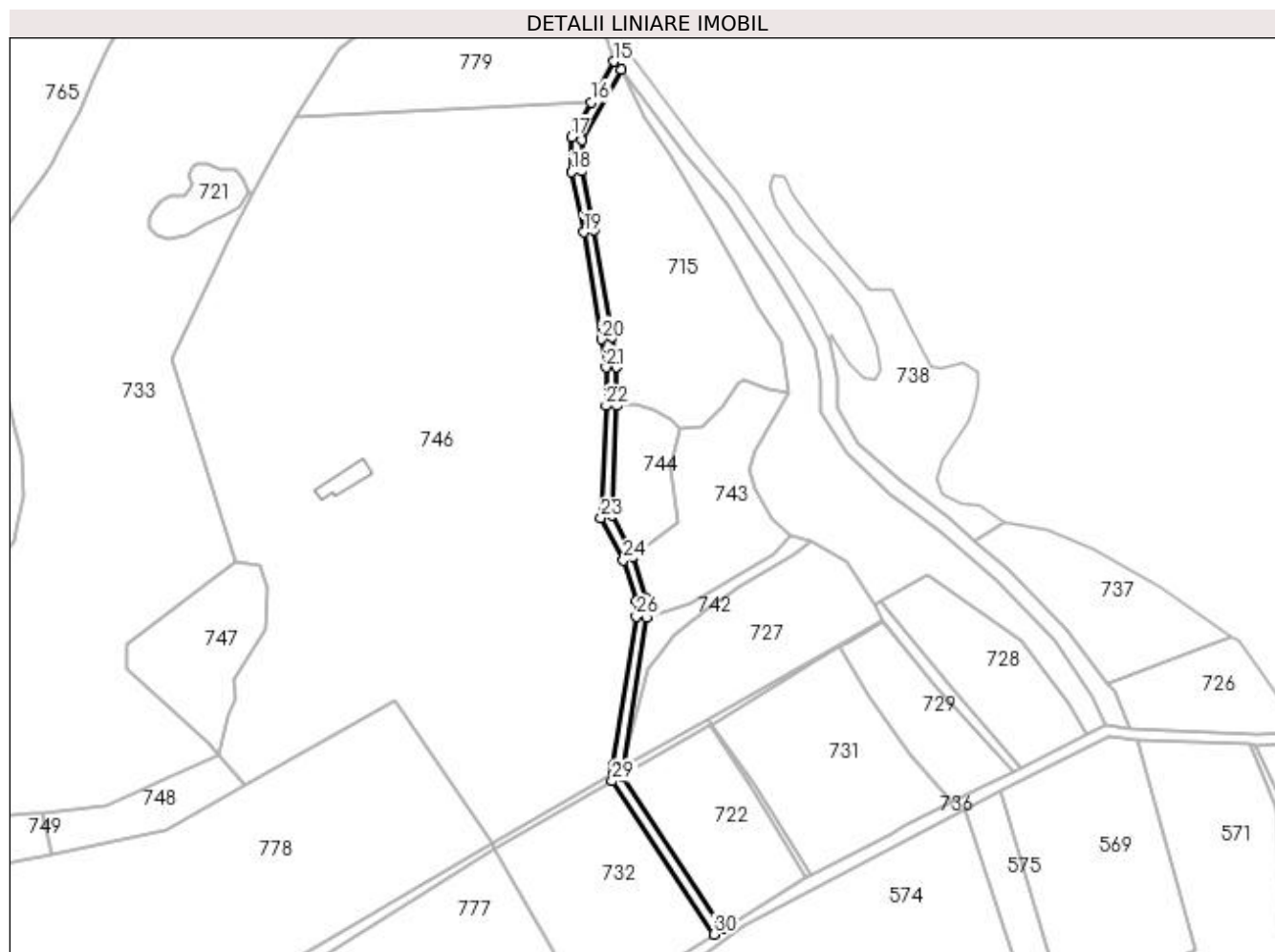
Inscrieri privind dezmembramintele dreptului de proprietate, drepturi reale de garanție și sarcini	Referințe
NU SUNT	

Anexa Nr. 1 La Partea I

Teren

Nr cadastral	Suprafața (mp)*	Observații / Referințe
	1.393	

* Suprafața este determinată în planul de proiecție Stereo 70.



Date referitoare la teren

Crt	Categorie folosință	Intra vilan	Suprafața (mp)	Tarla	Parcelă	Nr. topo	Observații / Referințe
1	drum	NU	1.393	36	1954	-	

Lungime Segmente

1) Valorile lungimilor segmentelor sunt obținute din proiecție în plan.

Punct început	X / Y	Punct sfârșit	X / Y	Lungime segment (** (m)
1	449.667,11 515.355,817	2	449.629,079 515.413,376	68.988
3	449.629,686 515.416,784	4	449.638,477 515.473,206	57.103
5	449.638,477 515.480,112	6	449.633,27 515.496,292	16.998
7	449.625,154 515.511,563	8	449.626,986 515.552,968	41.446
9	449.626,986 515.567,812	10	449.625,192 515.578,82	11.154

Punct început	X / Y	Punct sfârșit	X / Y	Lungime segment (** (m)
2	449.629,079 515.413,376	3	449.629,686 515.416,784	3.462
4	449.638,477 515.473,206	5	449.638,477 515.480,112	6.906
6	449.633,27 515.496,292	7	449.625,154 515.511,563	17.294
8	449.626,986 515.552,968	9	449.626,986 515.567,812	14.844
10	449.625,192 515.578,82	11	449.618,616 515.619,182	40.893

Punct început	X / Y	Punct sfârșit	X / Y	Lungime segment (** (m)
11	449.618,616 515.619,182	12	449.613,985 515.641,597	22.889
13	449.613,985 515.653,298	14	449.628,978 515.679,728	30.387
15	449.626,149 515.682,848	16	449.617,386 515.667,4	17.76
17	449.609,985 515.654,353	18	449.609,985 515.641,188	13.165
19	449.614,682 515.618,455	20	449.621,244 515.578,177	40.809
21	449.622,986 515.567,488	22	449.622,986 515.553,057	14.432
23	449.621,109 515.510,65	24	449.629,571 515.494,729	18.03
25	449.634,477 515.479,484	26	449.634,477 515.473,516	5.968
27	449.625,74 515.417,443	28	449.625,5 515.413,927	3.524
29	449.625,25 515.411,541	30	449.663,722 515.353,717	69.453

Punct început	X / Y	Punct sfârșit	X / Y	Lungime segment (** (m)
12	449.613,985 515.641,597	13	449.613,985 515.653,298	11.701
14	449.628,978 515.679,728	15	449.626,149 515.682,848	4.211
16	449.617,386 515.667,4	17	449.609,985 515.654,353	14.999
18	449.609,985 515.641,188	19	449.614,682 515.618,455	23.213
20	449.621,244 515.578,177	21	449.622,986 515.567,488	10.83
22	449.622,986 515.553,057	23	449.621,109 515.510,65	42.449
24	449.629,571 515.494,729	25	449.634,477 515.479,484	16.015
26	449.634,477 515.473,516	27	449.625,74 515.417,443	56.75
28	449.625,5 515.413,927	29	449.625,25 515.411,541	2.399
30	449.663,722 515.353,717	1	449.667,11 515.355,817	3.986

** Lungimile segmentelor sunt determinate în planul de proiecție Stereo 70 și sunt rotunjite la 1 milimetru.

*** Distanța dintre puncte este formată din segmente cumulate ce sunt mai mici decât valoarea 1 milimetru.

**DATE DESPRE IMOBILUL NR. 746**

Oficiul de Cadastru și Publicitate Imobiliară SIBIU
Biroul de Cadastru și Publicitate Imobiliară Medias

A. Partea I. Descrierea imobilului

TEREN Extravilan

Adresa: Jud. Sibiu

Nr. Crt	Nr cadastral Nr. topografic	Suprafața* (mp)	Observații / Referințe
A1		35.502	Sector cadastral:41 Teren neimprejmut;

Construcții

Crt	Nr cadastral Nr. topografic	Adresa	Observații / Referințe
A1.1		Jud. Sibiu	Nr. niveluri:1; S. construita la sol:121 mp; Constructie

B. Partea II. Proprietari și acte

Inscrieri privitoare la dreptul de proprietate și alte drepturi reale		Referințe
/		
Act Normativ nr. 7, din 13/03/1996 emis de PARLAMENTUL ROMANIEI (lege);		
B1	Inscrierea provizorie, drept de PROPRIETATE, dobandit prin Lege, cota actuala 1/1 1) MUNICIPIUL MEDIAȘ , CIF:4240677, proprietar neidentificat	A1
B2	Intabulare, drept de PROPRIETATE, dobandit prin Lege, cota actuala 1/1 1) MUNICIPIUL MEDIAȘ , CIF:4240677, proprietar neidentificat	A1.1

C. Partea III. SARCINI .

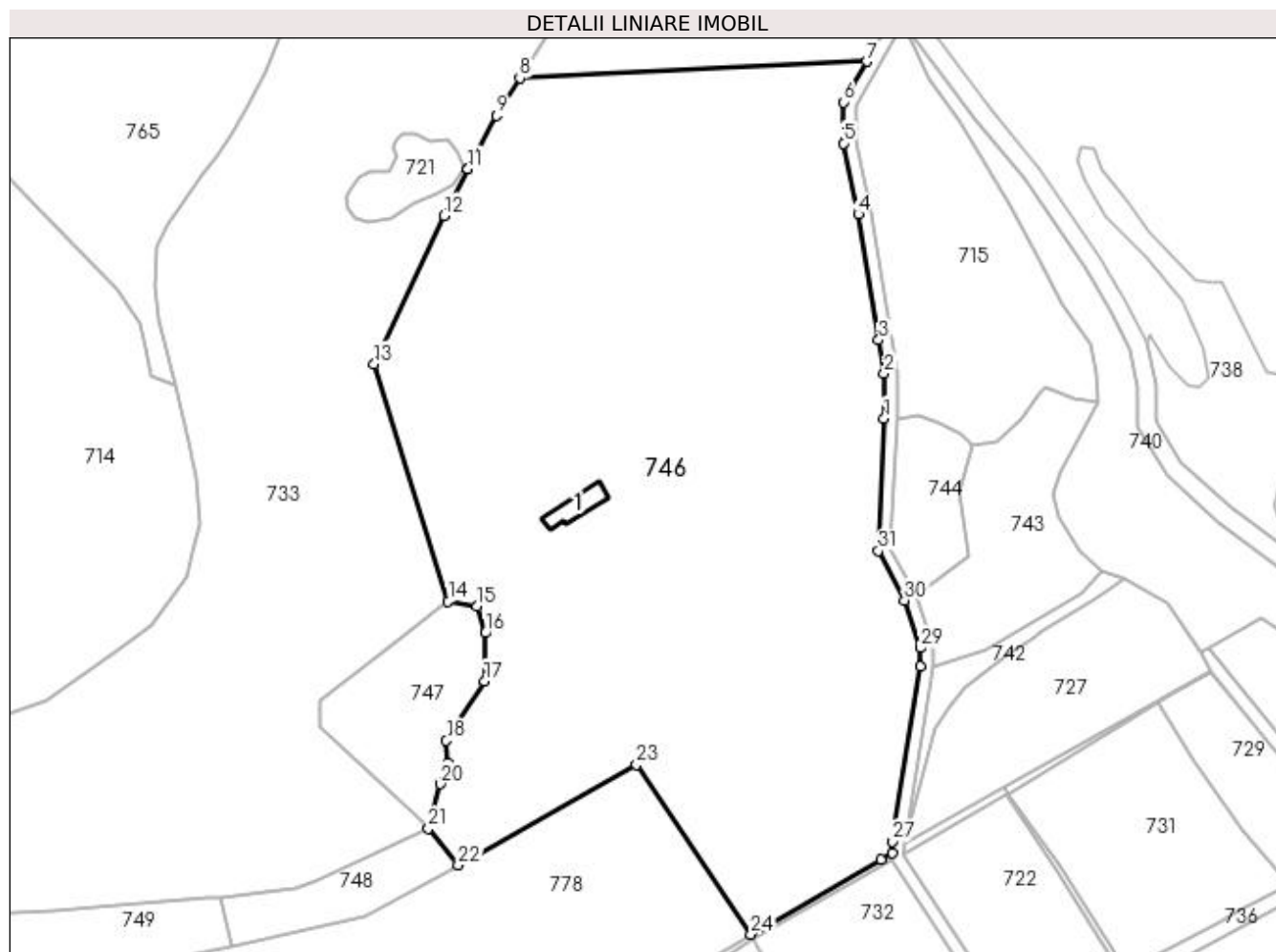
Inscrieri privind dezmembramintele dreptului de proprietate, drepturi reale de garanție și sarcini	Referințe
NU SUNT	

Anexa Nr. 1 La Partea I

Teren

Nr cadastral	Suprafața (mp)*	Observații / Referințe
	35.502	

* Suprafața este determinată în planul de proiecție Stereo 70.



Date referitoare la teren

Crt	Categorie folosință	Intra vilan	Suprafața (mp)	Tarla	Parcelă	Nr. topo	Observații / Referințe
1	pasune	NU	35.502	36	1957/3	-	

Date referitoare la construcții

Crt	Număr	Destinație construcție	Supraf. (mp)	Situație juridică	Observații / Referințe
A1.1		construcții anexa	121	Cu acte	Nr. niveluri:1; S. construita la sol:121 mp; Construcție

Lungime Segmente

1) Valorile lungimilor segmentelor sunt obținute din proiecție în plan.

Punct început	X / Y	Punct sfârșit	X / Y	Lungime segment (** (m)
1	449.622,986 515.553,057	2	449.622,986 515.567,488	14.432
3	449.621,244 515.578,177	4	449.614,682 515.618,455	40.809
5	449.609,985 515.641,188	6	449.609,985 515.654,353	13.165
7	449.617,386 515.667,4	8	449.506,185 515.662,113	111.327

Punct început	X / Y	Punct sfârșit	X / Y	Lungime segment (** (m)
2	449.622,986 515.567,488	3	449.621,244 515.578,177	10.83
4	449.614,682 515.618,455	5	449.609,985 515.641,188	23.213
6	449.609,985 515.654,353	7	449.617,386 515.667,4	14.999
8	449.506,185 515.662,113	9	449.498,694 515.650,051	14.199

Punct început	X / Y	Punct sfârșit	X / Y	Lungime segment (** (m)
9	449.498,694 515.650,051	10	449.489,614 515.633,018	19.302
11	449.489,612 515.633,014	12	449.481,851 515.617,98	16.919
13	449.459,561 515.570,49	14	449.483,289 515.494,433	79.673
15	449.492,525 515.492,88	16	449.495,179 515.484,284	8.996
17	449.494,904 515.468,922	18	449.482,641 515.449,81	22.708
19	449.483,19 515.442,569	20	449.480,64 515.435,967	7.077
21	449.476,952 515.421,653	22	449.486,481 515.409,855	15.166
23	449.543,593 515.442,061	24	449.580,258 515.387,739	65.537
25	449.621,863 515.411,821	26	449.625,5 515.413,927	4.203
27	449.625,74 515.417,443	28	449.634,477 515.473,516	56.75
29	449.634,477 515.479,484	30	449.629,571 515.494,729	16.015
31	449.621,109 515.510,65	1	449.622,986 515.553,057	42.449

Punct început	X / Y	Punct sfârșit	X / Y	Lungime segment (** (m)
10	449.489,614 515.633,018	11	449.489,612 515.633,014	0.004
12	449.481,851 515.617,98	13	449.459,561 515.570,49	52.461
14	449.483,289 515.494,433	15	449.492,525 515.492,88	9.366
16	449.495,179 515.484,284	17	449.494,904 515.468,922	15.365
18	449.482,641 515.449,81	19	449.483,19 515.442,569	7.262
20	449.480,64 515.435,967	21	449.476,952 515.421,653	14.782
22	449.486,481 515.409,855	23	449.543,593 515.442,061	65.567
24	449.580,258 515.387,739	25	449.621,863 515.411,821	48.072
26	449.625,5 515.413,927	27	449.625,74 515.417,443	3.524
28	449.634,477 515.473,516	29	449.634,477 515.479,484	5.968
30	449.629,571 515.494,729	31	449.621,109 515.510,65	18.03

** Lungimile segmentelor sunt determinate în planul de proiecție Stereo 70 și sunt rotunjite la 1 milimetru.

*** Distanța dintre puncte este formată din segmente cumulate ce sunt mai mici decât valoarea 1 milimetru.

**DATE DESPRE IMOBILUL NR. 747**

Oficiul de Cadastru și Publicitate Imobiliară SIBIU
Biroul de Cadastru și Publicitate Imobiliară Medias

A. Partea I. Descrierea imobilului

TEREN Extravilan

Adresa: Jud. Sibiu

Nr. Crt	Nr cadastral Nr. topografic	Suprafața* (mp)	Observații / Referințe
A1		2.081	Sector cadastral:41 Teren neimprejmuit;

B. Partea II. Proprietari și acte

Inscrieri privitoare la dreptul de proprietate și alte drepturi reale	Referințe
/	
Act Normativ nr. 7, din 13/03/1996 emis de PARLAMENTUL ROMANIEI (lege);	
B1	A1
Inscrierea provizorie, drept de PROPRIETATE, dobandit prin Lege, cota actuala 1/1 1) MUNICIPIUL MEDIAȘ , CIF:4240677, proprietar neidentificat	

C. Partea III. SARCINI .

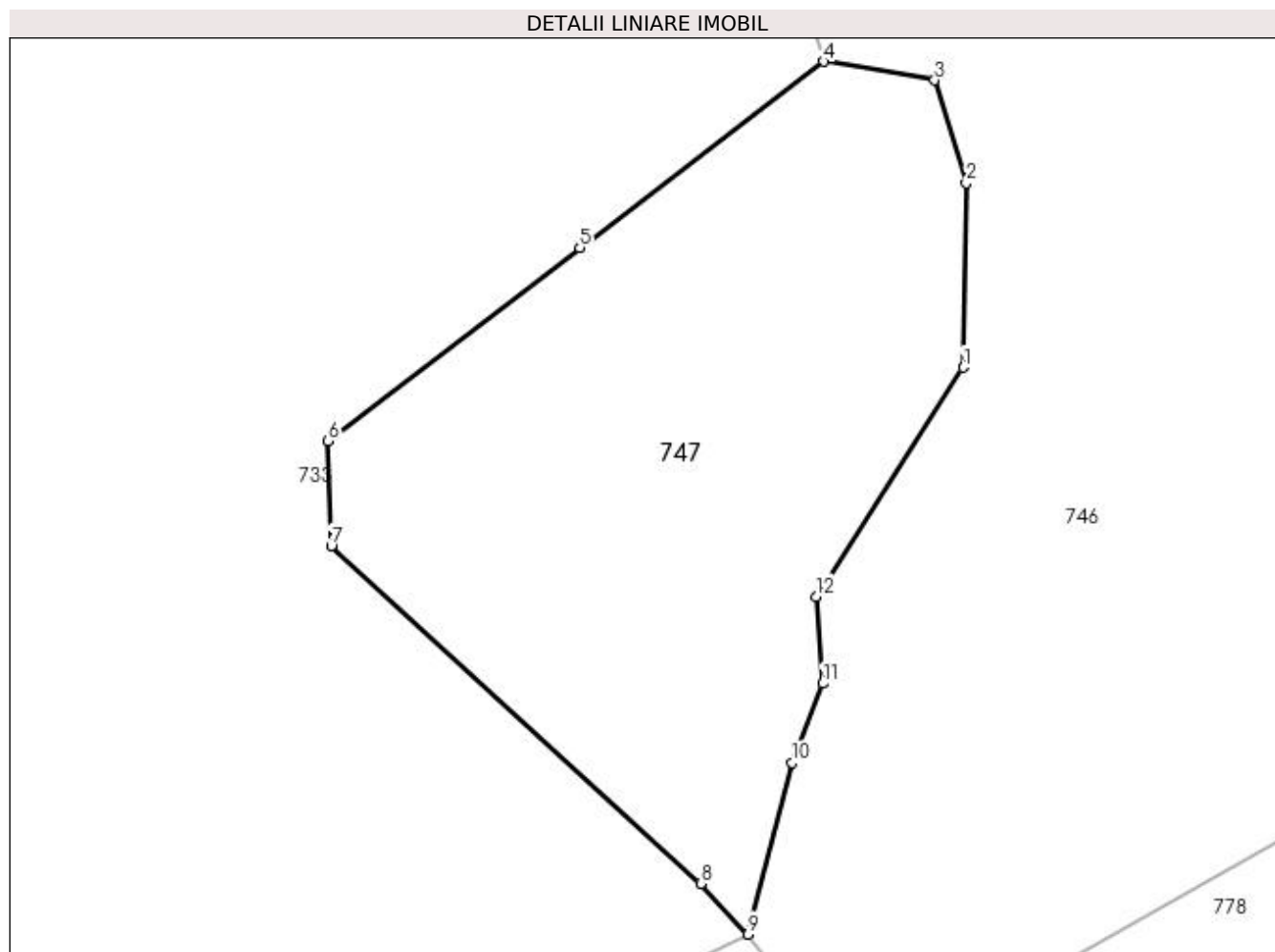
Inscrieri privind dezmembramintele dreptului de proprietate, drepturi reale de garanție și sarcini	Referințe
NU SUNT	

Anexa Nr. 1 La Partea I

Teren

Nr cadastral	Suprafața (mp)*	Observații / Referințe
	2.081	

* Suprafața este determinată în planul de proiecție Stereo 70.



Date referitoare la teren

Crt	Categorie folosință	Intra vilan	Suprafața (mp)	Tarla	Parcelă	Nr. topo	Observații / Referințe
1	faneata	NU	2.081	36	1955	-	

Lungime Segmente

1) Valorile lungimilor segmentelor sunt obținute din proiecție în plan.

Punct început	X / Y	Punct sfârșit	X / Y	Lungime segment (** (m)
1	449.494,904 515.468,922	2	449.495,179 515.484,284	15.365
2	449.495,179 515.484,284	3	449.492,525 515.492,88	8.996
3	449.492,525 515.492,88	4	449.483,289 515.494,433	9.366
4	449.483,289 515.494,433	5	449.462,941 515.478,878	25.612
5	449.462,941 515.478,878	6	449.441,905 515.462,798	26.477

Punct început	X / Y	Punct sfârșit	X / Y	Lungime segment (** (m)
6	449.441,905 515.462,798	7	449.442,185 515.454,039	8.764
7	449.442,185 515.454,039	8	449.473,045 515.425,883	41.774
8	449.473,045 515.425,883	9	449.476,952 515.421,653	5.758
9	449.476,952 515.421,653	10	449.480,64 515.435,967	14.782
10	449.480,64 515.435,967	11	449.483,19 515.442,569	7.077
11	449.483,19 515.442,569	12	449.482,641 515.449,81	7.262
12	449.482,641 515.449,81	1	449.494,904 515.468,922	22.708

** Lungimile segmentelor sunt determinate în planul de proiecție Stereo 70 și sunt rotunjite la 1 milimetru.

*** Distanța dintre puncte este formată din segmente cumulate ce sunt mai mici decât valoarea 1 milimetru.

**DATE DESPRE IMOBILUL NR. 748**

Oficiul de Cadastru și Publicitate Imobiliară SIBIU
Biroul de Cadastru și Publicitate Imobiliară Medias

A. Partea I. Descrierea imobilului

TEREN Extravilan

Adresa: Jud. Sibiu

Nr. Crt	Nr cadastral Nr. topografic	Suprafața* (mp)	Observații / Referințe
A1		1.140	Sector cadastral:41 Teren neimpregmuit;

B. Partea II. Proprietari și acte

Inscrieri privitoare la dreptul de proprietate și alte drepturi reale	Referințe
/	
Act Normativ nr. 7, din 13/03/1996 emis de PARLAMENTUL ROMANIEI (lege);	
B1	A1
Inscrierea provizorie, drept de PROPRIETATE, dobandit prin Lege, cota actuala 1/1 1) MUNICIPIUL MEDIAȘ , CIF:4240677, proprietar neidentificat	

C. Partea III. SARCINI .

Inscrieri privind dezmembramintele dreptului de proprietate, drepturi reale de garanție și sarcini	Referințe
NU SUNT	

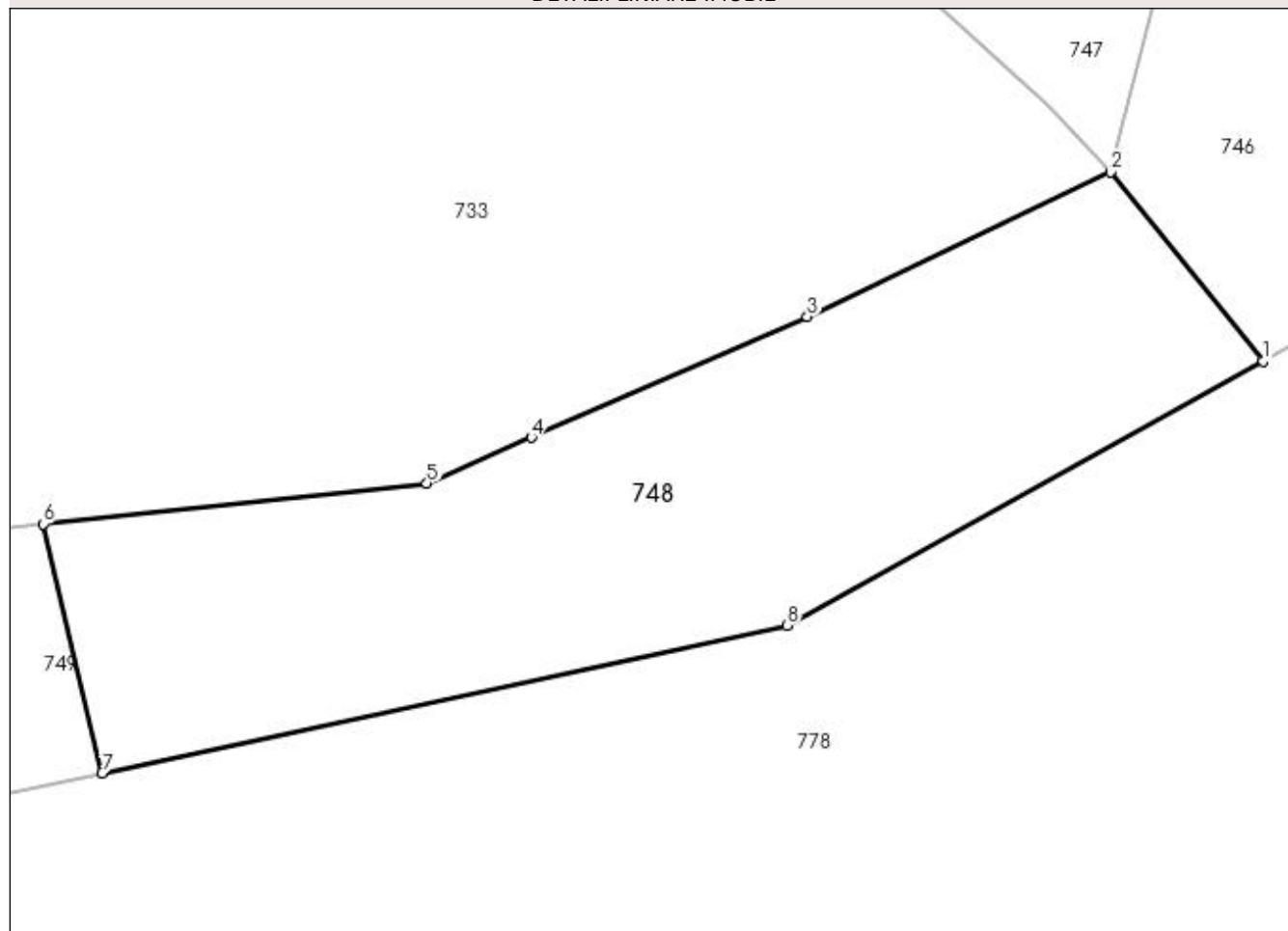
Anexa Nr. 1 La Partea I

Teren

Nr cadastral	Suprafața (mp)*	Observații / Referințe
	1.140	

* Suprafața este determinată în planul de proiecție Stereo 70.

DETALII LINIARE IMOBIL



Date referitoare la teren

Crt	Categorie folosință	Intravilan	Suprafața (mp)	Tarla	Parcelă	Nr. topo	Observații / Referințe
1	pasune	NU	1.140	36	1917	-	

Lungime Segmente

1) Valorile lungimilor segmentelor sunt obținute din proiecție în plan.

Punct început	X / Y	Punct sfârșit	X / Y	Lungime segment (** (m)
1	449.486,481 515.409,855	2	449.476,952 515.421,653	15.166
2	449.476,952 515.421,653	3	449.458,011 515.412,637	20.978
3	449.458,011 515.412,637	4	449.440,762 515.405,085	18.83
4	449.440,762 515.405,085	5	449.434,229 515.402,225	7.132
5	449.434,229 515.402,225	6	449.410,28 515.399,68	24.084

Punct început	X / Y	Punct sfârșit	X / Y	Lungime segment (** (m)
6	449.410,28 515.399,68	7	449.413,944 515.384,107	15.999
7	449.413,944 515.384,107	8	449.456,751 515.393,333	43.789
8	449.456,751 515.393,333	1	449.486,481 515.409,855	34.013

** Lungimile segmentelor sunt determinate în planul de proiecție Stereo 70 și sunt rotunjite la 1 milimetru.

*** Distanța dintre puncte este formată din segmente cumulate ce sunt mai mici decât valoarea 1 milimetru.

**DATE DESPRE IMOBILUL NR. 749**

Oficiul de Cadastru și Publicitate Imobiliară SIBIU
Biroul de Cadastru și Publicitate Imobiliară Medias

A. Partea I. Descrierea imobilului

TEREN Extravilan

Adresa: Jud. Sibiu

Nr. Crt	Nr cadastral Nr. topografic	Suprafața* (mp)	Observații / Referințe
A1		3.685	Sector cadastral:41 Teren neimprejmuit;

B. Partea II. Proprietari și acte

Inscrieri privitoare la dreptul de proprietate și alte drepturi reale	Referințe
/	
Act Normativ nr. 7, din 13/03/1996 emis de PARLAMENTUL ROMANIEI (lege);	
B1	A1
Inscrierea provizorie, drept de PROPRIETATE, dobandit prin Lege, cota actuala 1/1 1) MUNICIPIUL MEDIAȘ , CIF:4240677, proprietar neidentificat	

C. Partea III. SARCINI .

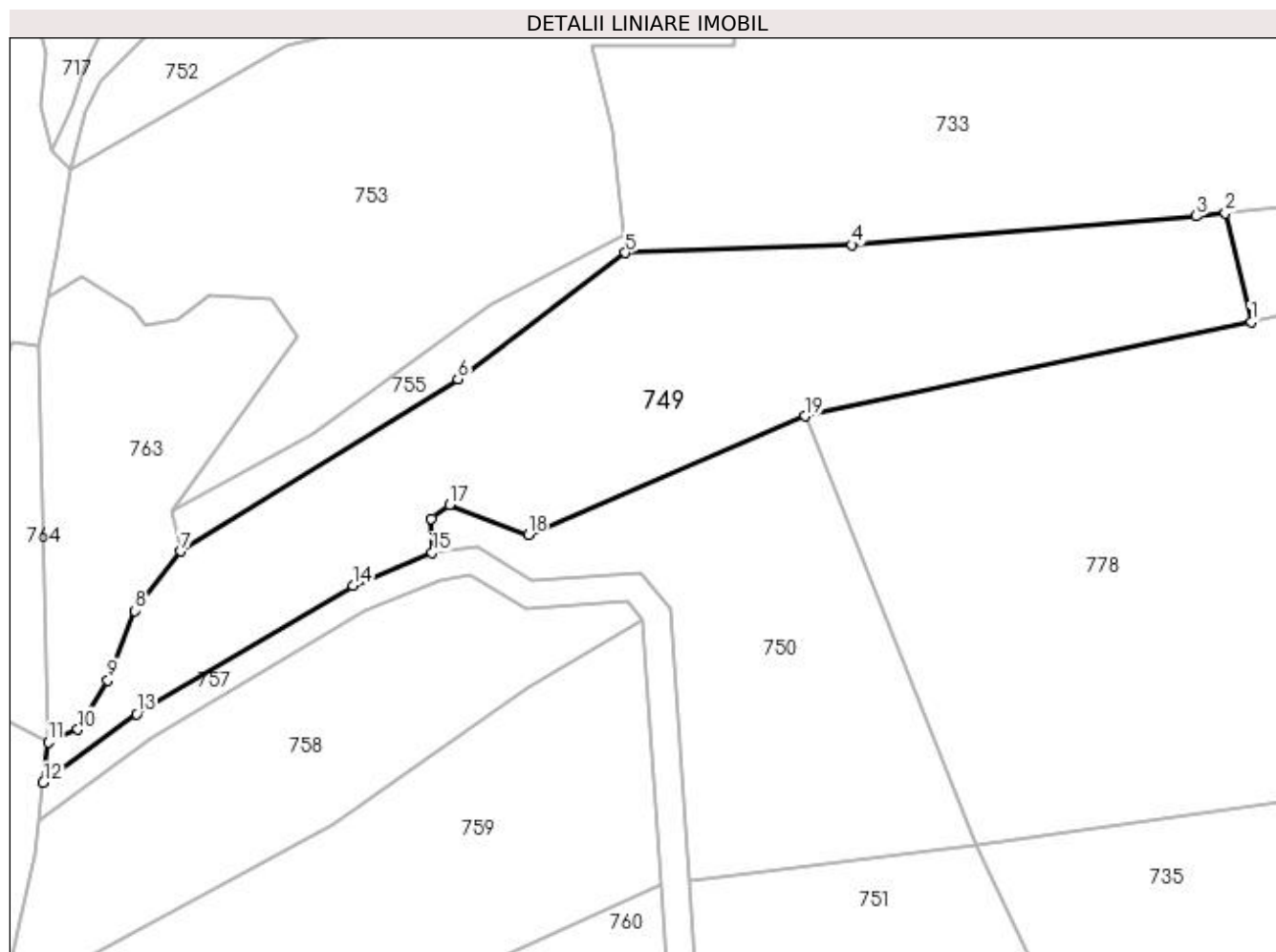
Inscrieri privind dezmembramintele dreptului de proprietate, drepturi reale de garanție și sarcini	Referințe
NU SUNT	

Anexa Nr. 1 La Partea I

Teren

Nr cadastral	Suprafața (mp)*	Observații / Referințe
	3.685	

* Suprafața este determinată în planul de proiecție Stereo 70.



Date referitoare la teren

Crt	Categorie folosință	Intra vilan	Suprafața (mp)	Tarla	Parcelă	Nr. topo	Observații / Referințe
1	arabil	NU	3.685	36	1915	-	

Lungime Segmente

1) Valorile lungimilor segmentelor sunt obținute din proiecție în plan.

Punct început	X / Y	Punct sfârșit	X / Y	Lungime segment (** (m)
1	449.413,944 515.384,107	2	449.410,28 515.399,68	15.999
2	449.410,28 515.399,68	3	449.406,104 515.399,236	4.2
3	449.406,104 515.399,236	4	449.356,833 515.395,133	49.441
4	449.356,833 515.395,133	5	449.324,388 515.393,978	32.465
5	449.324,388 515.393,978	6	449.300,423 515.375,972	29.976

Punct început	X / Y	Punct sfârșit	X / Y	Lungime segment (** (m)
6	449.300,423 515.375,972	7	449.260,772 515.351,328	46.685
7	449.260,772 515.351,328	8	449.254,169 515.342,809	10.779
8	449.254,169 515.342,809	9	449.250,311 515.332,877	10.655
9	449.250,311 515.332,877	10	449.245,995 515.325,821	8.272
10	449.245,995 515.325,821	11	449.241,764 515.324,003	4.604
11	449.241,764 515.324,003	12	449.241,046 515.318,202	5.845
12	449.241,046 515.318,202	13	449.254,405 515.328,03	16.584
13	449.254,405 515.328,03	14	449.285,432 515.346,404	36.06
14	449.285,432 515.346,404	15	449.296,713 515.351,116	12.226
15	449.296,713 515.351,116	16	449.296,623 515.355,985	4.87
16	449.296,623 515.355,985	17	449.299,218 515.357,93	3.243
17	449.299,218 515.357,93	18	449.310,465 515.353,68	12.023
18	449.310,465 515.353,68	19	449.350,122 515.370,65	43.136
19	449.350,122 515.370,65	1	449.413,944 515.384,107	65.225

** Lungimile segmentelor sunt determinate în planul de proiecție Stereo 70 și sunt rotunjite la 1 milimetru.

*** Distanța dintre puncte este formată din segmente cumulate ce sunt mai mici decât valoarea 1 milimetru.

**DATE DESPRE IMOBILUL NR. 750**

Oficiul de Cadastru și Publicitate Imobiliară SIBIU
Biroul de Cadastru și Publicitate Imobiliară Medias

A. Partea I. Descrierea imobilului

TEREN Extravilan

Adresa: Jud. Sibiu

Nr. Crt	Nr cadastral Nr. topografic	Suprafața* (mp)	Observații / Referințe
A1		2.222	Sector cadastral:41 Teren neimprejmuit;

B. Partea II. Proprietari și acte

Inscrieri privitoare la dreptul de proprietate și alte drepturi reale		Referințe
/		
Act Normativ nr. 7, din 13/03/1996 emis de PARLAMENTUL ROMANIEI (lege);		
B1	Inscrierea provizorie, drept de PROPRIETATE, dobandit prin Lege, cota actuala 1/1 1) MUNICIPIUL MEDIAȘ , CIF:4240677, proprietar neidentificat	A1

C. Partea III. SARCINI .

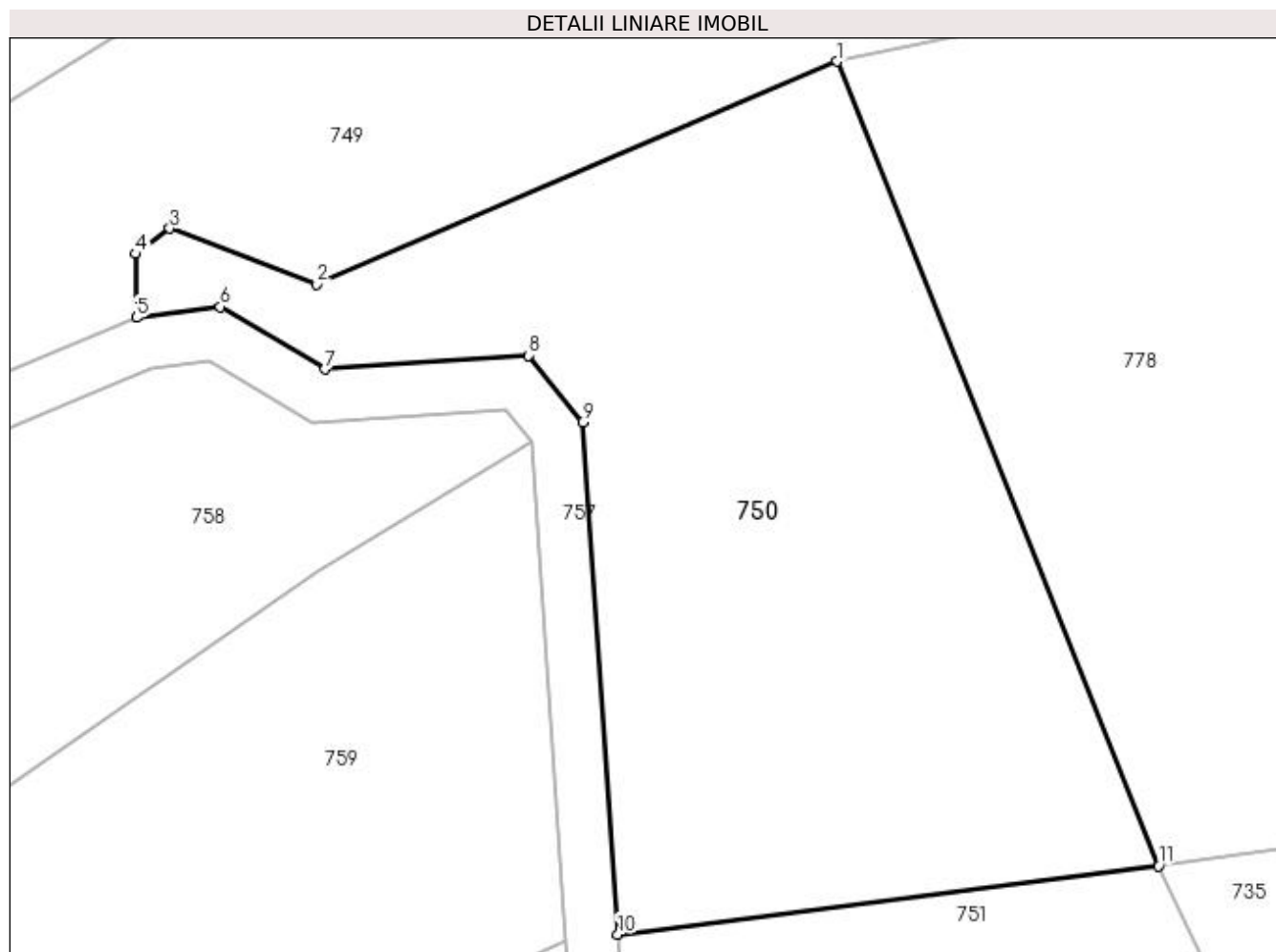
Inscrieri privind dezmembramintele dreptului de proprietate, drepturi reale de garanție și sarcini	Referințe
NU SUNT	

Anexa Nr. 1 La Partea I

Teren

Nr cadastral	Suprafața (mp)*	Observații / Referințe
	2.222	

* Suprafața este determinată în planul de proiecție Stereo 70.



Date referitoare la teren

Crt	Categorie folosință	Intravilan	Suprafața (mp)	Tarla	Parcelă	Nr. topo	Observații / Referințe
1	arabil	NU	2.222	36	1922	-	

Lungime Segmente

1) Valorile lungimilor segmentelor sunt obținute din proiecție în plan.

Punct început	X / Y	Punct sfârșit	X / Y	Lungime segment (** (m)
1	449.350,122 515.370,65	2	449.310,465 515.353,68	43.136
2	449.310,465 515.353,68	3	449.299,218 515.357,93	12.023
3	449.299,218 515.357,93	4	449.296,623 515.355,985	3.243
4	449.296,623 515.355,985	5	449.296,713 515.351,116	4.87
5	449.296,713 515.351,116	6	449.303,081 515.351,955	6.423

Punct început	X / Y	Punct sfârșit	X / Y	Lungime segment (** (m)
6	449.303,081 515.351,955	7	449.311,058 515.347,201	9.286
7	449.311,058 515.347,201	8	449.326,592 515.348,25	15.57
8	449.326,592 515.348,25	9	449.330,721 515.343,146	6.565
9	449.330,721 515.343,146	10	449.333,409 515.304,119	39.119
10	449.333,409 515.304,119	11	449.374,654 515.309,327	41.573
11	449.374,654 515.309,327	1	449.350,122 515.370,65	66.048

** Lungimile segmentelor sunt determinate în planul de proiecție Stereo 70 și sunt rotunjite la 1 milimetru.

*** Distanța dintre puncte este formată din segmente cumulate ce sunt mai mici decât valoarea 1 milimetru.

**DATE DESPRE IMOBILUL NR. 751**

Oficiul de Cadastru și Publicitate Imobiliară SIBIU
Biroul de Cadastru și Publicitate Imobiliară Medias

A. Partea I. Descrierea imobilului

TEREN Extravilan

Adresa: Jud. Sibiu

Nr. Crt	Nr cadastral Nr. topografic	Suprafața* (mp)	Observații / Referințe
A1		2.526	Sector cadastral:41 Teren neimprejmuit;

B. Partea II. Proprietari și acte

Inscrieri privitoare la dreptul de proprietate și alte drepturi reale		Referințe
/		
Act Normativ nr. 7, din 13/03/1996 emis de PARLAMENTUL ROMANIEI (lege);		
B1	Inscrierea provizorie, drept de PROPRIETATE, dobandit prin Lege, cota actuala 1/1 1) MUNICIPIUL MEDIAȘ , CIF:4240677, proprietar neidentificat	A1

C. Partea III. SARCINI .

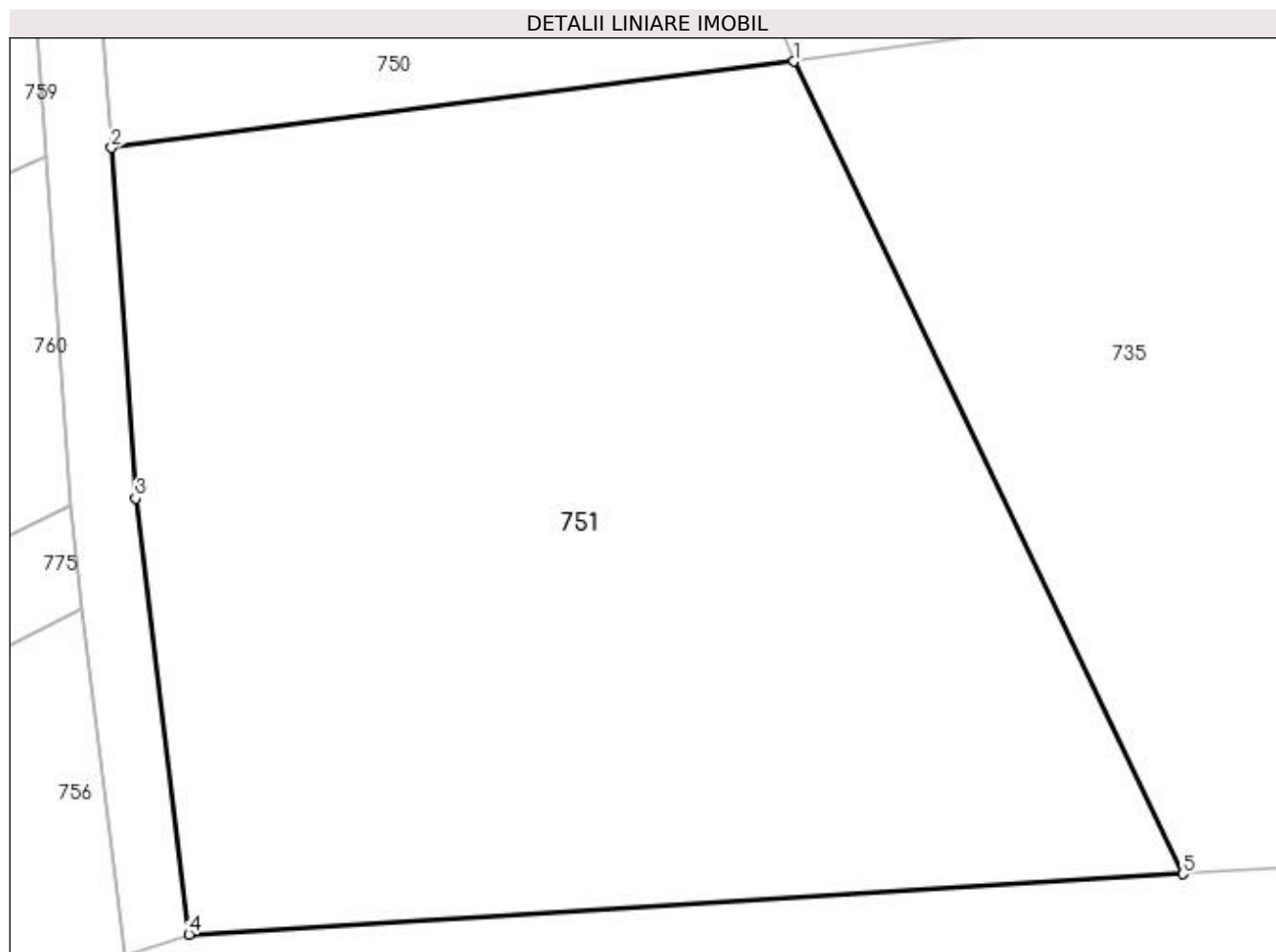
Inscrieri privind dezmembramintele dreptului de proprietate, drepturi reale de garanție și sarcini	Referințe
NU SUNT	

Anexa Nr. 1 La Partea I

Teren

Nr cadastral	Suprafaţa (mp)*	Observații / Referințe
	2.526	

* Suprafața este determinată în planul de proiecție Stereo 70.



Date referitoare la teren

Crt	Categorie folosință	Intravilan	Suprafața (mp)	Tarla	Parcelă	Nr. topo	Observații / Referințe
1	arabil	NU	2.526	36	1930	-	

Lungime Segmente

1) Valorile lungimilor segmentelor sunt obținute din proiecție în plan.

Punct început	X / Y	Punct sfârșit	X / Y	Lungime segment (** (m)
1	449.374,654 515.309,327	2	449.333,409 515.304,119	41.573
2	449.333,409 515.304,119	3	449.334,869 515.282,928	21.242
3	449.334,869 515.282,928	4	449.338,09 515.256,578	26.546
4	449.338,09 515.256,578	5	449.398,187 515.260,226	60.208
5	449.398,187 515.260,226	1	449.374,654 515.309,327	54.449

**** Lungimile segmentelor sunt determinate în planul de proiecție Stereo 70 și sunt rotunjite la 1 milimetru.**

***** Distanța dintre puncte este formată din segmente cumulate ce sunt mai mici decât valoarea 1 milimetru.**

**DATE DESPRE IMOBILUL NR. 752**

Oficiul de Cadastru și Publicitate Imobiliară SIBIU
Biroul de Cadastru și Publicitate Imobiliară Medias

A. Partea I. Descrierea imobilului

TEREN Extravilan

Adresa: Jud. Sibiu

Nr. Crt	Nr cadastral Nr. topografic	Suprafața* (mp)	Observații / Referințe
A1		1.190	Sector cadastral:41 Teren neimprejmuit;

B. Partea II. Proprietari și acte

Inscrieri privitoare la dreptul de proprietate și alte drepturi reale	Referințe
/	
Act Normativ nr. 7, din 13/03/1996 emis de PARLAMENTUL ROMANIEI (lege);	
B1	A1
Inscrierea provizorie, drept de PROPRIETATE, dobandit prin Lege, cota actuala 1/1 1) MUNICIPIUL MEDIAȘ , CIF:4240677, proprietar neidentificat	

C. Partea III. SARCINI .

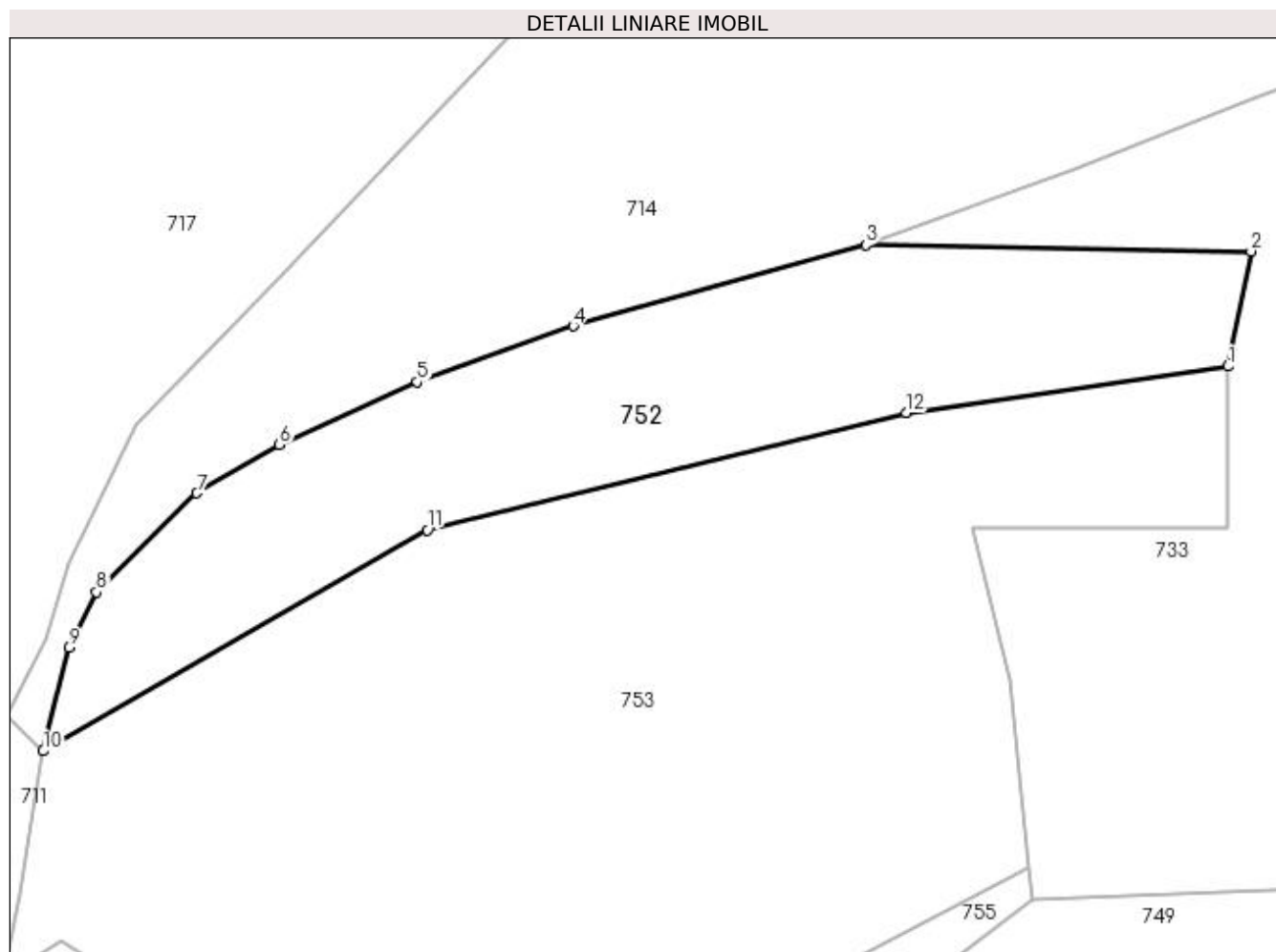
Inscrieri privind dezmembramintele dreptului de proprietate, drepturi reale de garanție și sarcini	Referințe
NU SUNT	

Anexa Nr. 1 La Partea I

Teren

Nr cadastral	Suprafața (mp)*	Observații / Referințe
	1.190	

* Suprafața este determinată în planul de proiecție Stereo 70.



Date referitoare la teren

Crt	Categorie folosință	Intra vilan	Suprafața (mp)	Tarla	Parcelă	Nr. topo	Observații / Referințe
1	pasune	NU	1.190	36	1911	-	

Lungime Segmente

1) Valorile lungimilor segmentelor sunt obținute din proiecție în plan.

Punct început	X / Y	Punct sfârșit	X / Y	Lungime segment (** (m)
1	449.340,076 515.436,724	2	449.341,951 515.445,947	9.412
2	449.341,951 515.445,947	3	449.311,044 515.446,469	30.911
3	449.311,044 515.446,469	4	449.287,563 515.439,965	24.365
4	449.287,563 515.439,965	5	449.275,034 515.435,479	13.308
5	449.275,034 515.435,479	6	449.263,992 515.430,452	12.132

Punct început	X / Y	Punct sfârşit	X / Y	Lungime segment (** (m)
6	449.263,992 515.430,452	7	449.257,352 515.426,551	7.701
7	449.257,352 515.426,551	8	449.249,3 515.418,603	11.314
8	449.249,3 515.418,603	9	449.247,076 515.414,17	4.959
9	449.247,076 515.414,17	10	449.245,021 515.405,88	8.541
10	449.245,021 515.405,88	11	449.275,833 515.423,584	35.536
11	449.275,833 515.423,584	12	449.314,282 515.432,982	39.582
12	449.314,282 515.432,982	1	449.340,076 515.436,724	26.064

** Lungimile segmentelor sunt determinate în planul de proiecţie Stereo 70 şi sunt rotunjite la 1 milimetru.

*** Distanţa dintre puncte este formată din segmente cumulate ce sunt mai mici decât valoarea 1 milimetru.

**DATE DESPRE IMOBILUL NR. 753**

Oficiul de Cadastru și Publicitate Imobiliară SIBIU
Biroul de Cadastru și Publicitate Imobiliară Medias

A. Partea I. Descrierea imobilului

TEREN Extravilan

Adresa: Jud. Sibiu

Nr. Crt	Nr cadastral Nr. topografic	Suprafața* (mp)	Observații / Referințe
A1		3.417	Sector cadastral:41 Teren neimprejmuit;

B. Partea II. Proprietari și acte

Inscrieri privitoare la dreptul de proprietate și alte drepturi reale		Referințe
/		
Act Normativ nr. 7, din 13/03/1996 emis de PARLAMENTUL ROMANIEI (lege);		
B1	Inscrierea provizorie, drept de PROPRIETATE, dobandit prin Lege, cota actuala 1/1 1) MUNICIPIUL MEDIAȘ , CIF:4240677, proprietar neidentificat	A1

C. Partea III. SARCINI .

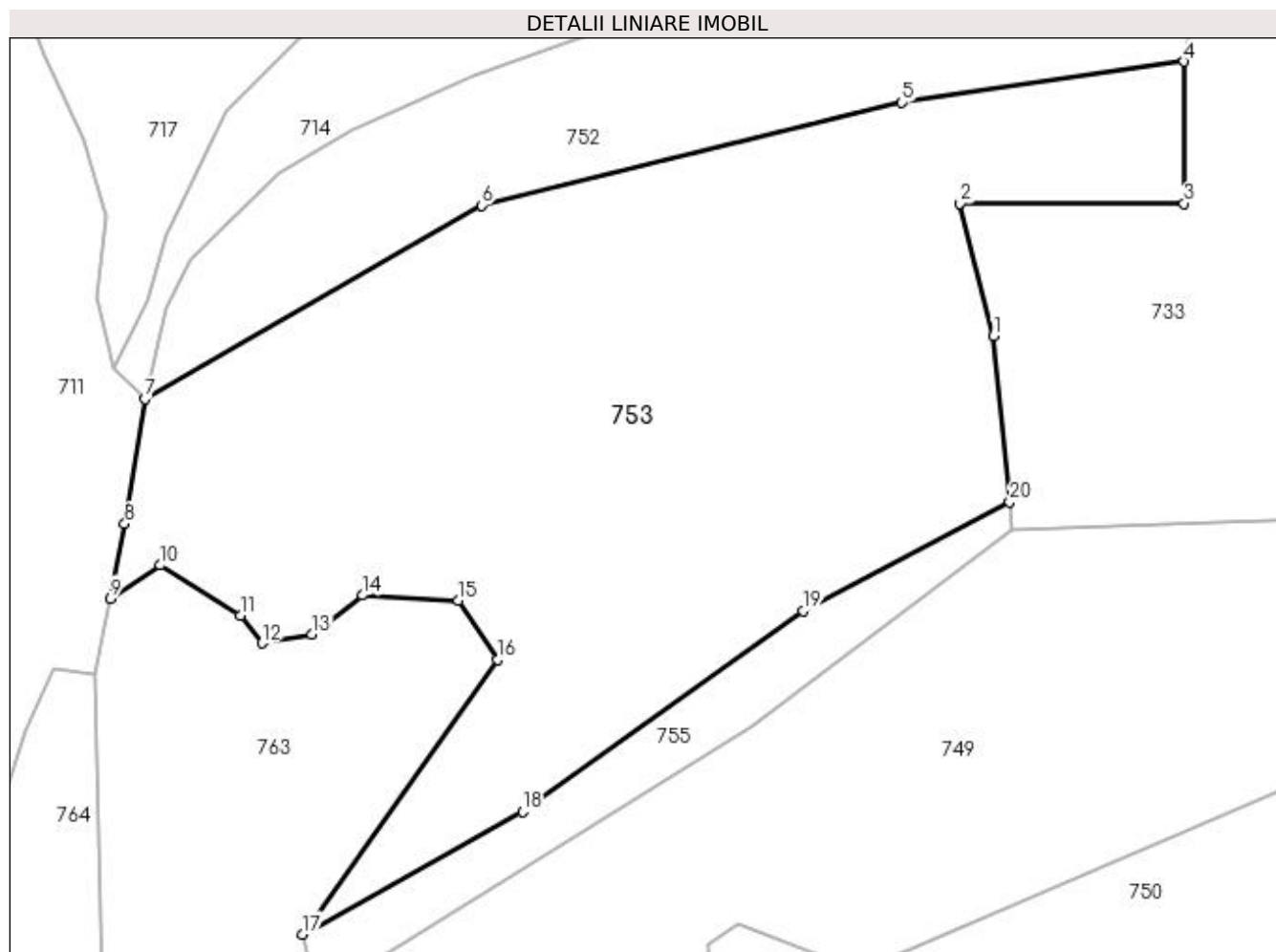
Inscrieri privind dezmembramintele dreptului de proprietate, drepturi reale de garanție și sarcini	Referințe
NU SUNT	

Anexa Nr. 1 La Partea I

Teren

Nr cadastral	Suprafața (mp)*	Observații / Referințe
	3.417	

* Suprafața este determinată în planul de proiecție Stereo 70.



Date referitoare la teren

Crt	Categorie folosință	Intra vilan	Suprafața (mp)	Tarla	Parcelă	Nr. topo	Observații / Referințe
1	arabil	NU	3.417	36	1912	-	

Lungime Segmente

1) Valorile lungimilor segmentelor sunt obținute din proiecție în plan.

Punct început	X / Y	Punct sfârșit	X / Y	Lungime segment (** (m)
1	449.322,631 515.411,647	2	449.319,604 515.423,753	12.479
2	449.319,604 515.423,753	3	449.340,076 515.423,753	20.473
3	449.340,076 515.423,753	4	449.340,076 515.436,724	12.971
4	449.340,076 515.436,724	5	449.314,282 515.432,982	26.064
5	449.314,282 515.432,982	6	449.275,833 515.423,584	39.582

Punct început	X / Y	Punct sfârșit	X / Y	Lungime segment (** (m)
6	449.275,833 515.423,584	7	449.245,021 515.405,88	35.536
7	449.245,021 515.405,88	8	449.243,208 515.394,48	11.543
8	449.243,208 515.394,48	9	449.241,87 515.387,637	6.972
9	449.241,87 515.387,637	10	449.246,451 515.390,687	5.504
10	449.246,451 515.390,687	11	449.253,775 515.386,113	8.635
11	449.253,775 515.386,113	12	449.255,737 515.383,565	3.216
12	449.255,737 515.383,565	13	449.260,314 515.384,349	4.644
13	449.260,314 515.384,349	14	449.264,957 515.387,943	5.871
14	449.264,957 515.387,943	15	449.273,72 515.387,485	8.774
15	449.273,72 515.387,485	16	449.277,316 515.382,062	6.507
16	449.277,316 515.382,062	17	449.259,465 515.356,947	30.813
17	449.259,465 515.356,947	18	449.279,576 515.368,172	23.032
18	449.279,576 515.368,172	19	449.305,211 515.386,545	31.539
19	449.305,211 515.386,545	20	449.324,141 515.396,462	21.37
20	449.324,141 515.396,462	1	449.322,631 515.411,647	15.26

** Lungimile segmentelor sunt determinate în planul de proiecție Stereo 70 și sunt rotunjite la 1 milimetru.

*** Distanța dintre puncte este formată din segmente cumulate ce sunt mai mici decât valoarea 1 milimetru.

**DATE DESPRE IMOBILUL NR. 754**

Oficiul de Cadastru și Publicitate Imobiliară SIBIU
Biroul de Cadastru și Publicitate Imobiliară Medias

A. Partea I. Descrierea imobilului

TEREN Extravilan

Adresa: Jud. Sibiu

Nr. Crt	Nr cadastral Nr. topografic	Suprafața* (mp)	Observații / Referințe
A1	115175	100	Sector cadastral:41 Teren neimprejmuit;

B. Partea II. Proprietari și acte

Inscrieri privitoare la dreptul de proprietate și alte drepturi reale		Referințe
5116 / 24/03/2020		
Act Administrativ nr. 516/6, din 28/10/1993 emis de CJPSDPAT Sibiu (hotarare judecatoreasca nr Sentinta nr. 800 în dosar nr. 277/257/2018, definitivă din 24.05.2019, emis de Judecatoria Medias;act administrativ nr 5116 din 02.04.2020, emis de OCPI SIBIU - SERVICIUL CADASTRU);		
B1	Intabulare, drept de PROPRIETATE, Legea 18/1991, dobandit prin Reconstituire, cota actuala 1/1 1) ZAVASCHI IOAN, 1/10 2) ZAVASCHI RUDOLF, 1/10 3) ZAVASCHI IOSIF, 1/10 4) ZAVASCHI AGOSTON, 1/10 5) ZAVASCHI MARGARETA, 1/10 6) FALTIN ANA, 1/10 7) ASTALOS IULIANA, 1/10 8) ZAVASCHI GEORG, 1/10 9) ZAVASCHI PAVEL, 1/10 10) DITTRICH BERTA, 1/20 11) BESKIT AUGUSTIN, 1/20	A1
Act Normativ nr. 17, din 07/03/2014 emis de Parlamentul României;		
B2	Imobil aflat sub incidenta art. 3 alin.(1) din Legea 17/2014	A1

C. Partea III. SARCINI .

Inscrieri privind dezmembramintele dreptului de proprietate, drepturi reale de garanție și sarcini	Referințe
NU SUNT	

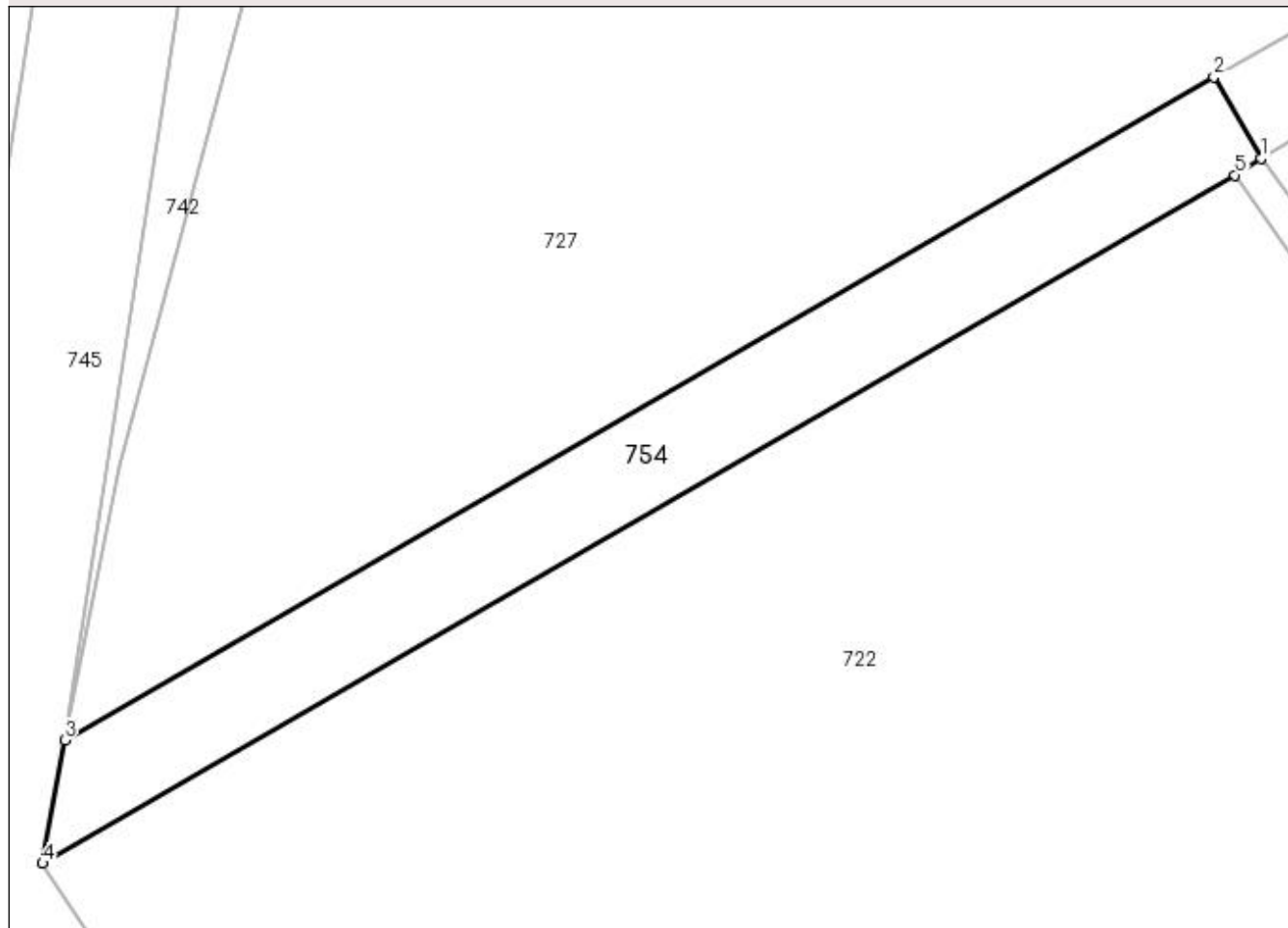
Anexa Nr. 1 La Partea I

Teren

Nr cadastral	Suprafața (mp)*	Observații / Referințe
115175	100	

* Suprafața este determinată în planul de proiecție Stereo 70.

DETALII LINIARE IMOBIL



Date referitoare la teren

Crt	Categorie folosință	Intra vilan	Suprafața (mp)	Tarla	Parcelă	Nr. topo	Observații / Referințe
1	faneata	NU	100	36	1934/1	-	NR TARLA 58 GRESIT IN TP

Lungime Segmente

1) Valorile lungimilor segmentelor sunt obținute din proiecție în plan.

Punct început	X / Y	Punct sfârșit	X / Y	Lungime segment (** (m)
1	449.662,754 515.432,872	2	449.661,454 515.435,118	2.595
2	449.661,454 515.435,118	3	449.629,686 515.416,784	36.679
3	449.629,686 515.416,784	4	449.629,079 515.413,376	3.462
4	449.629,079 515.413,376	5	449.662,041 515.432,403	38.059
5	449.662,041 515.432,403	1	449.662,754 515.432,872	0.853

**** Lungimile segmentelor sunt determinate în planul de proiecție Stereo 70 și sunt rotunjite la 1 milimetru.**

***** Distanța dintre puncte este formată din segmente cumulate ce sunt mai mici decât valoarea 1 milimetru.**

**DATE DESPRE IMOBILUL NR. 755**

Oficiul de Cadastru și Publicitate Imobiliară SIBIU
Biroul de Cadastru și Publicitate Imobiliară Medias

A. Partea I. Descrierea imobilului

TEREN Extravilan

Adresa: Jud. Sibiu

Nr. Crt	Nr cadastral Nr. topografic	Suprafața* (mp)	Observații / Referințe
A1		366	Sector cadastral:41 Teren neimprejmuit;

B. Partea II. Proprietari și acte

Inscrieri privitoare la dreptul de proprietate și alte drepturi reale		Referințe
/		
Act Normativ nr. 7, din 13/03/1996 emis de PARLAMENTUL ROMANIEI (lege);		
B1	Inscrierea provizorie, drept de PROPRIETATE, dobandit prin Lege, cota actuala 1/1 1) MUNICIPIUL MEDIAȘ , CIF:4240677, proprietar neidentificat	A1

C. Partea III. SARCINI .

Inscrieri privind dezmembramintele dreptului de proprietate, drepturi reale de garanție și sarcini	Referințe
NU SUNT	

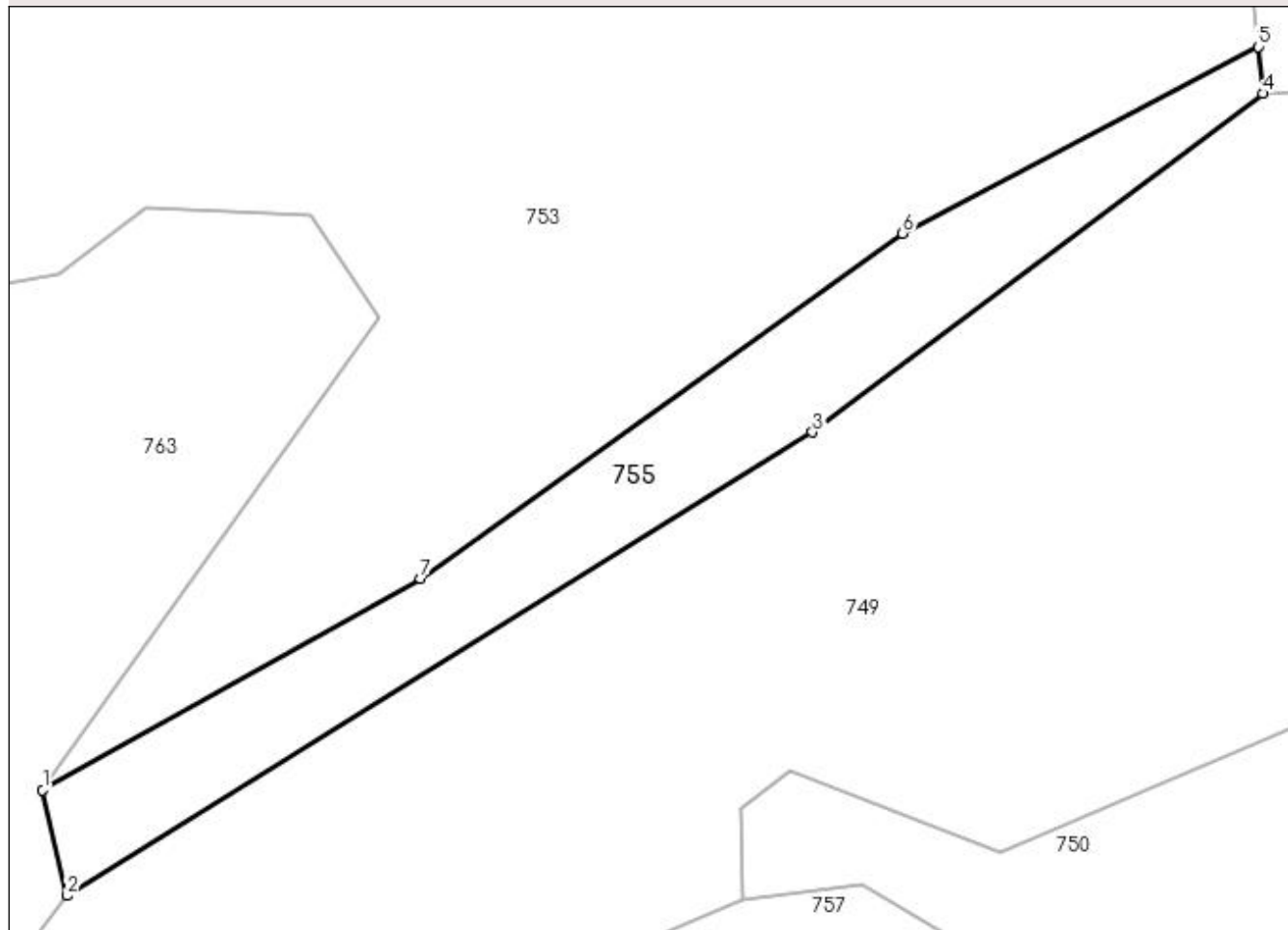
Anexa Nr. 1 La Partea I

Teren

Nr cadastral	Suprafața (mp)*	Observații / Referințe
	366	

* Suprafața este determinată în planul de proiecție Stereo 70.

DETALII LINIARE IMOBIL



Date referitoare la teren

Crt	Categorie folosință	Intravilan	Suprafața (mp)	Tarla	Parcelă	Nr. topo	Observații / Referințe
1	faneata	NU	366	36	1914	-	

Lungime Segmente

1) Valorile lungimilor segmentelor sunt obținute din proiecție în plan.

Punct început	X / Y	Punct sfârșit	X / Y	Lungime segment (** (m)
1	449.259,465 515.356,947	2	449.260,772 515.351,328	5.769
2	449.260,772 515.351,328	3	449.300,423 515.375,972	46.685
3	449.300,423 515.375,972	4	449.324,388 515.393,978	29.976
4	449.324,388 515.393,978	5	449.324,141 515.396,462	2.496
5	449.324,141 515.396,462	6	449.305,211 515.386,545	21.37

Punct început	X / Y	Punct sfârşit	X / Y	Lungime segment (** (m)
6	449.305,211 515.386,545	7	449.279,576 515.368,172	31.539
7	449.279,576 515.368,172	1	449.259,465 515.356,947	23.032

** Lungimile segmentelor sunt determinate în planul de proiecţie Stereo 70 şi sunt rotunjite la 1 milimetru.

*** Distanţa dintre puncte este formată din segmente cumulate ce sunt mai mici decât valoarea 1 milimetru.

**DATE DESPRE IMOBILUL NR. 756**

Oficiul de Cadastru și Publicitate Imobiliară SIBIU
Biroul de Cadastru și Publicitate Imobiliară Medias

A. Partea I. Descrierea imobilului

TEREN Extravilan

Adresa: Jud. Sibiu

Nr. Crt	Nr cadastral Nr. topografic	Suprafața* (mp)	Observații / Referințe
A1		2.206	Sector cadastral:41 Teren neimprejmuit;

B. Partea II. Proprietari și acte

Inscrieri privitoare la dreptul de proprietate și alte drepturi reale	Referințe
/	
Act Normativ nr. 7, din 13/03/1996 emis de PARLAMENTUL ROMANIEI (lege);	
B1	A1
Inscrierea provizorie, drept de PROPRIETATE, dobandit prin Lege, cota actuala 1/1 1) MUNICIPIUL MEDIAȘ , CIF:4240677, proprietar neidentificat	

C. Partea III. SARCINI .

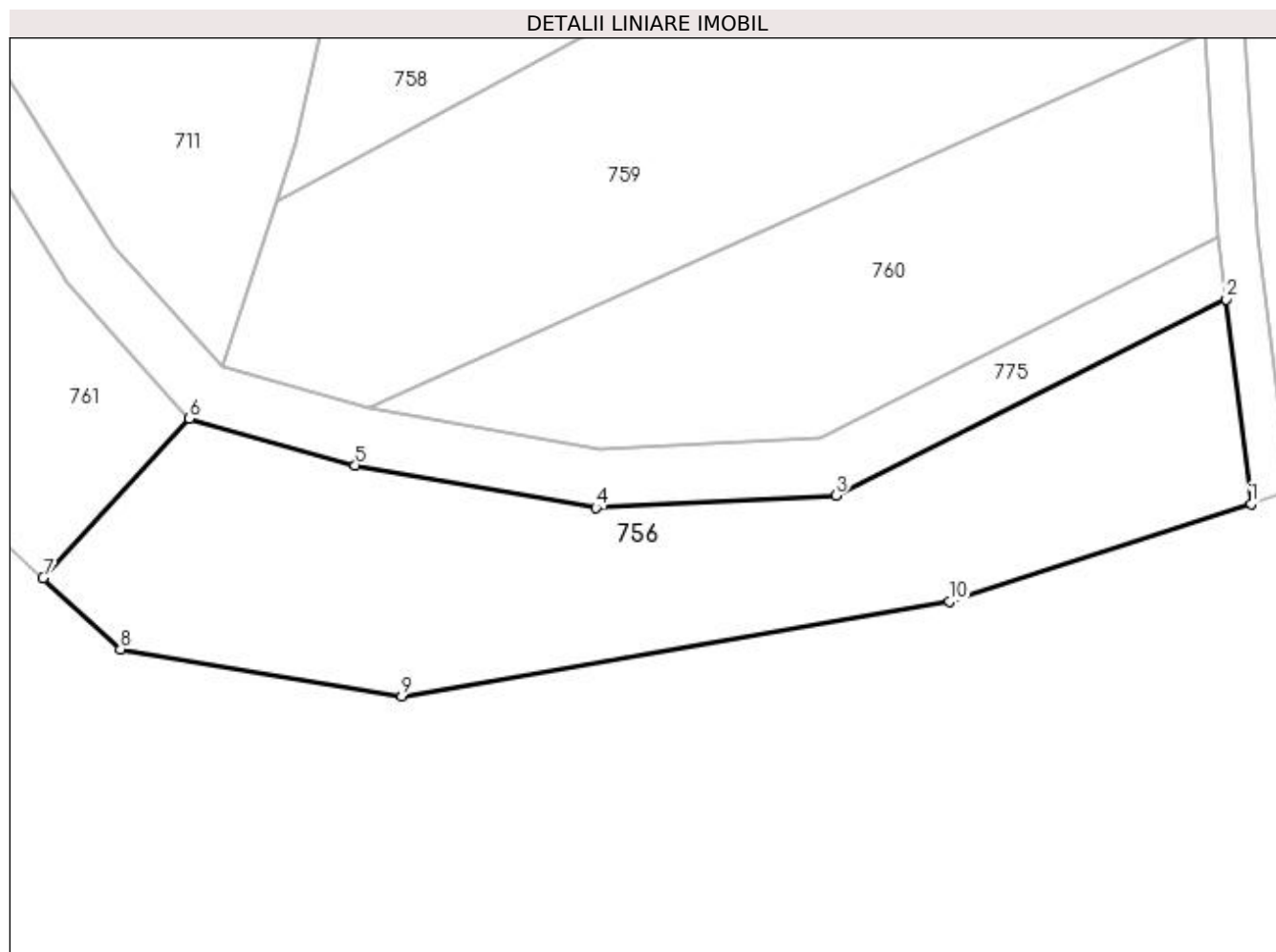
Inscrieri privind dezmembramintele dreptului de proprietate, drepturi reale de garanție și sarcini	Referințe
NU SUNT	

Anexa Nr. 1 La Partea I

Teren

Nr cadastral	Suprafața (mp)*	Observații / Referințe
	2.206	

* Suprafața este determinată în planul de proiecție Stereo 70.



Date referitoare la teren

Crt	Categorie folosință	Intra vilan	Suprafața (mp)	Tarla	Parcelă	Nr. topo	Observații / Referințe
1	faneata	NU	2.206	36	1928	-	

Lungime Segmente

1) Valorile lungimilor segmentelor sunt obținute din proiecție în plan.

Punct început	X / Y	Punct sfârșit	X / Y	Lungime segment (** (m)
1	449.334,178 515.255,308	2	449.331,651 515.276,219	21.063
2	449.331,651 515.276,219	3	449.291,62 515.256,146	44.782
3	449.291,62 515.256,146	4	449.267,037 515.254,88	24.615
4	449.267,037 515.254,88	5	449.242,378 515.259,252	25.044
5	449.242,378 515.259,252	6	449.225,394 515.264,035	17.644

Punct început	X / Y	Punct sfârșit	X / Y	Lungime segment (** (m)
6	449.225,394 515.264,035	7	449.210,396 515.247,664	22.202
7	449.210,396 515.247,664	8	449.218,313 515.240,411	10.737
8	449.218,313 515.240,411	9	449.247,161 515.235,561	29.253
9	449.247,161 515.235,561	10	449.303,241 515.245,261	56.913
10	449.303,241 515.245,261	1	449.334,178 515.255,308	32.528

** Lungimile segmentelor sunt determinate în planul de proiecție Stereo 70 și sunt rotunjite la 1 milimetru.

*** Distanța dintre puncte este formată din segmente cumulate ce sunt mai mici decât valoarea 1 milimetru.

**DATE DESPRE IMOBILUL NR. 757**

Oficiul de Cadastru și Publicitate Imobiliară SIBIU
Biroul de Cadastru și Publicitate Imobiliară Medias

A. Partea I. Descrierea imobilului

TEREN Extravilan

Adresa: Jud. Sibiu

Nr. Crt	Nr cadastral Nr. topografic	Suprafața* (mp)	Observații / Referințe
A1		750	Sector cadastral:41 Teren neimprejmuit;

B. Partea II. Proprietari și acte

Inscrieri privitoare la dreptul de proprietate și alte drepturi reale	Referințe
/	
Act Normativ nr. 7, din 13/03/1996 emis de PARLAMENTUL ROMANIEI (lege);	
B1	A1
Inscrierea provizorie, drept de PROPRIETATE, dobandit prin Lege, cota actuala 1/1 1) MUNICIPIUL MEDIAȘ , CIF:4240677, proprietar neidentificat	

C. Partea III. SARCINI .

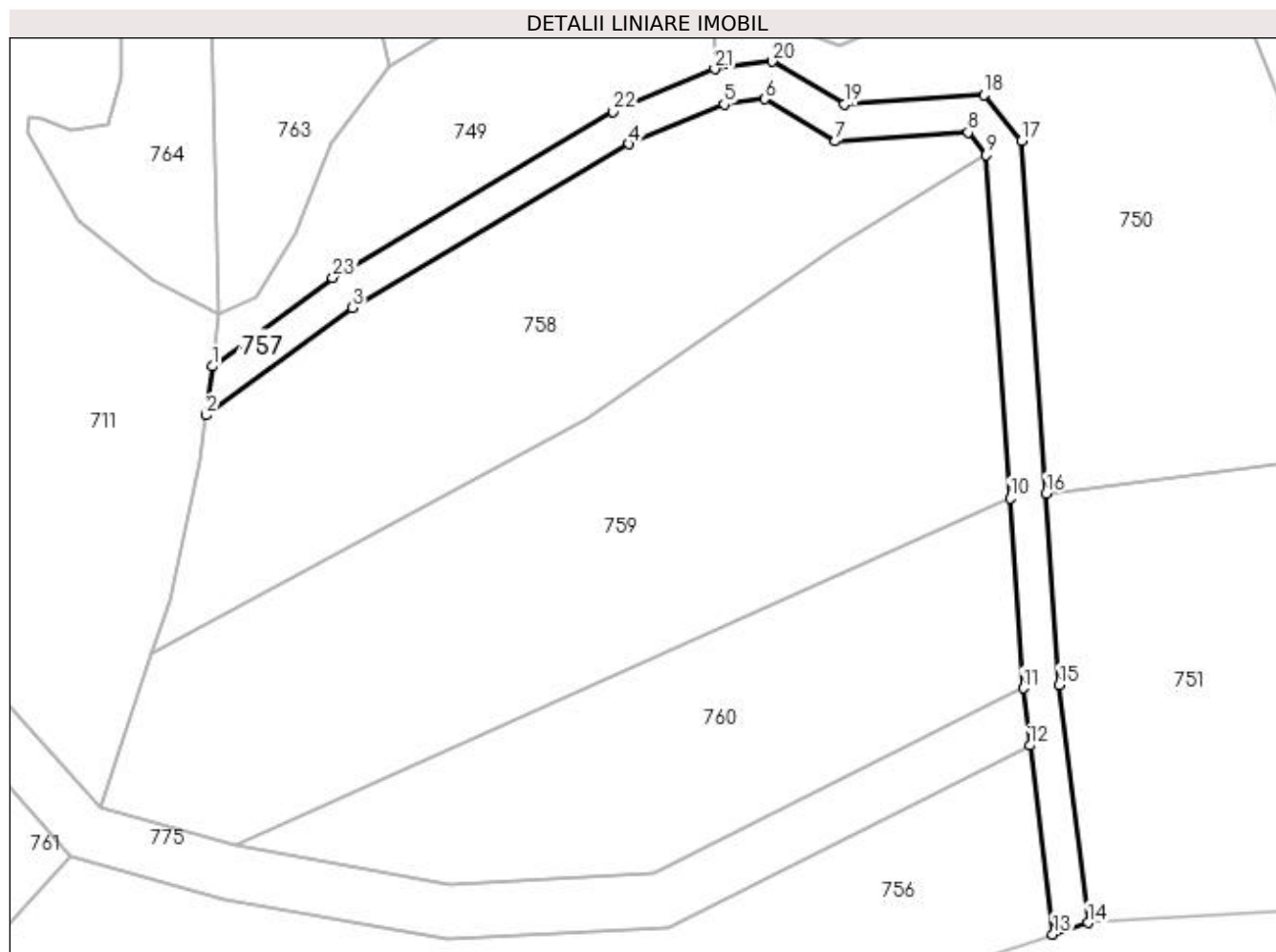
Inscrieri privind dezmembramintele dreptului de proprietate, drepturi reale de garanție și sarcini	Referințe
NU SUNT	

Anexa Nr. 1 La Partea I

Teren

Nr cadastral	Suprafața (mp)*	Observații / Referințe
	750	

* Suprafața este determinată în planul de proiecție Stereo 70.



Date referitoare la teren

Crt	Categorie folosință	Intra vilan	Suprafața (mp)	Tarla	Parcelă	Nr. topo	Observații / Referințe
1	drum	NU	750	36	1919	-	

Lungime Segmente

1) Valorile lungimilor segmentelor sunt obținute din proiecție în plan.

Punct început	X / Y	Punct sfârșit	X / Y	Lungime segment (** (m)
1	449.241,046 515.318,202	2	449.240,376 515.312,786	5.457
3	449.256,615 515.324,689	4	449.287,231 515.342,82	35.582
5	449.297,764 515.347,22	6	449.302,226 515.347,808	4.501
7	449.310,082 515.343,126	8	449.324,789 515.344,119	14.74
9	449.326,817 515.341,612	10	449.329,434 515.303,617	38.084

Punct început	X / Y	Punct sfârșit	X / Y	Lungime segment (** (m)
2	449.240,376 515.312,786	3	449.256,615 515.324,689	20.134
4	449.287,231 515.342,82	5	449.297,764 515.347,22	11.415
6	449.302,226 515.347,808	7	449.310,082 515.343,126	9.145
8	449.324,789 515.344,119	9	449.326,817 515.341,612	3.225
10	449.329,434 515.303,617	11	449.330,886 515.282,548	21.12

Punct început	X / Y	Punct sfârșit	X / Y	Lungime segment (** (m)
11	449.330,886 515.282,548	12	449.331,651 515.276,219	6.375
13	449.334,178 515.255,308	14	449.338,09 515.256,578	4.112
15	449.334,869 515.282,928	16	449.333,409 515.304,119	21.242
17	449.330,721 515.343,146	18	449.326,592 515.348,25	6.565
19	449.311,058 515.347,201	20	449.303,081 515.351,955	9.286
21	449.296,713 515.351,116	22	449.285,432 515.346,404	12.226
23	449.254,405 515.328,03	1	449.241,046 515.318,202	16.584

Punct început	X / Y	Punct sfârșit	X / Y	Lungime segment (** (m)
12	449.331,651 515.276,219	13	449.334,178 515.255,308	21.063
14	449.338,09 515.256,578	15	449.334,869 515.282,928	26.546
16	449.333,409 515.304,119	17	449.330,721 515.343,146	39.119
18	449.326,592 515.348,25	19	449.311,058 515.347,201	15.57
20	449.303,081 515.351,955	21	449.296,713 515.351,116	6.423
22	449.285,432 515.346,404	23	449.254,405 515.328,03	36.06

** Lungimile segmentelor sunt determinate în planul de proiecție Stereo 70 și sunt rotunjite la 1 milimetru.

*** Distanța dintre puncte este formată din segmente cumulate ce sunt mai mici decât valoarea 1 milimetru.

**DATE DESPRE IMOBILUL NR. 758**

Oficiul de Cadastru și Publicitate Imobiliară SIBIU
Biroul de Cadastru și Publicitate Imobiliară Medias

A. Partea I. Descrierea imobilului

TEREN Extravilan

Adresa: Jud. Sibiu

Nr. Crt	Nr cadastral Nr. topografic	Suprafața* (mp)	Observații / Referințe
A1		1.913	Sector cadastral:41 Teren neimprejmuit;

B. Partea II. Proprietari și acte

Inscrieri privitoare la dreptul de proprietate și alte drepturi reale	Referințe
/	
Act Normativ nr. 7, din 13/03/1996 emis de PARLAMENTUL ROMANIEI (lege);	
B1	A1
Inscrierea provizorie, drept de PROPRIETATE, dobandit prin Lege, cota actuala 1/1 1) MUNICIPIUL MEDIAȘ , CIF:4240677, proprietar neidentificat	

C. Partea III. SARCINI .

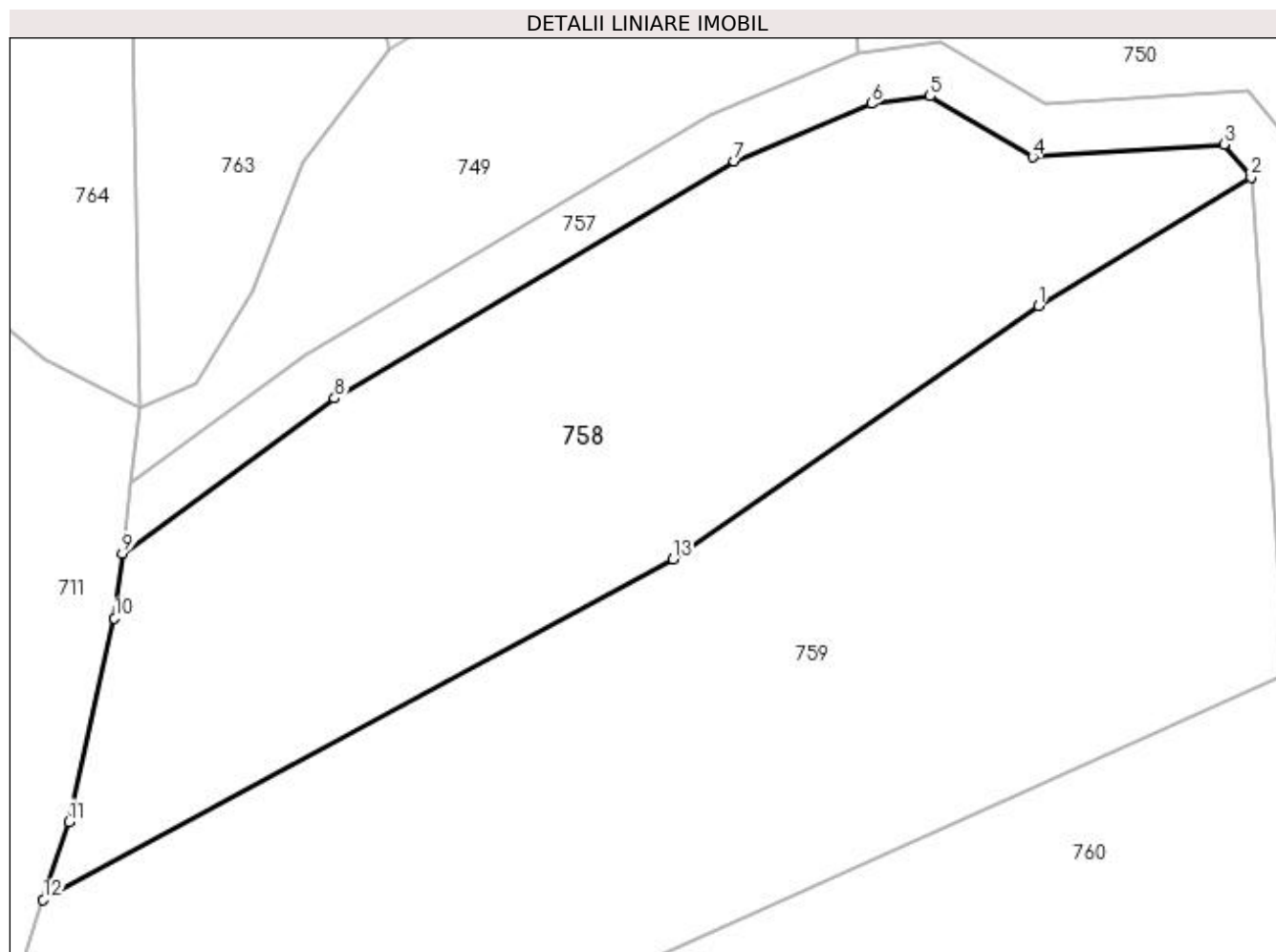
Inscrieri privind dezmembramintele dreptului de proprietate, drepturi reale de garanție și sarcini	Referințe
NU SUNT	

Anexa Nr. 1 La Partea I

Teren

Nr cadastral	Suprafața (mp)*	Observații / Referințe
	1.913	

* Suprafața este determinată în planul de proiecție Stereo 70.



Date referitoare la teren

Crt	Categorie folosință	Intra vilan	Suprafața (mp)	Tarla	Parcelă	Nr. topo	Observații / Referințe
1	pasune	NU	1.913	36	1920	-	

Lungime Segmente

1) Valorile lungimilor segmentelor sunt obținute din proiecție în plan.

Punct început	X / Y	Punct sfârșit	X / Y	Lungime segment (** (m)
1	449.310,544 515.331,755	2	449.326,817 515.341,612	19.025
2	449.326,817 515.341,612	3	449.324,789 515.344,119	3.225
3	449.324,789 515.344,119	4	449.310,082 515.343,126	14.74
4	449.310,082 515.343,126	5	449.302,226 515.347,808	9.145
5	449.302,226 515.347,808	6	449.297,764 515.347,22	4.501

Punct început	X / Y	Punct sfârşit	X / Y	Lungime segment (** (m)
6	449.297,764 515.347,22	7	449.287,231 515.342,82	11.415
7	449.287,231 515.342,82	8	449.256,615 515.324,689	35.582
8	449.256,615 515.324,689	9	449.240,376 515.312,786	20.134
9	449.240,376 515.312,786	10	449.239,763 515.307,832	4.992
10	449.239,763 515.307,832	11	449.236,277 515.292,268	15.95
11	449.236,277 515.292,268	12	449.234,305 515.286,293	6.292
12	449.234,305 515.286,293	13	449.282,528 515.312,357	54.816
13	449.282,528 515.312,357	1	449.310,544 515.331,755	34.077

** Lungimile segmentelor sunt determinate în planul de proiecție Stereo 70 și sunt rotunjite la 1 milimetru.

*** Distanța dintre puncte este formată din segmente cumulate ce sunt mai mici decât valoarea 1 milimetru.

**DATE DESPRE IMOBILUL NR. 759**

Oficiul de Cadastru și Publicitate Imobiliară SIBIU
Biroul de Cadastru și Publicitate Imobiliară Medias

A. Partea I. Descrierea imobilului

TEREN Extravilan

Adresa: Jud. Sibiu

Nr. Crt	Nr cadastral Nr. topografic	Suprafața* (mp)	Observații / Referințe
A1		2.950	Sector cadastral:41 Teren neimprejmuit;

B. Partea II. Proprietari și acte

Inscrieri privitoare la dreptul de proprietate și alte drepturi reale	Referințe
/	
Act Normativ nr. 7, din 13/03/1996 emis de PARLAMENTUL ROMANIEI (lege);	
B1	A1
Inscrierea provizorie, drept de PROPRIETATE, dobandit prin Lege, cota actuala 1/1 1) MUNICIPIUL MEDIAȘ , CIF:4240677, proprietar neidentificat	

C. Partea III. SARCINI .

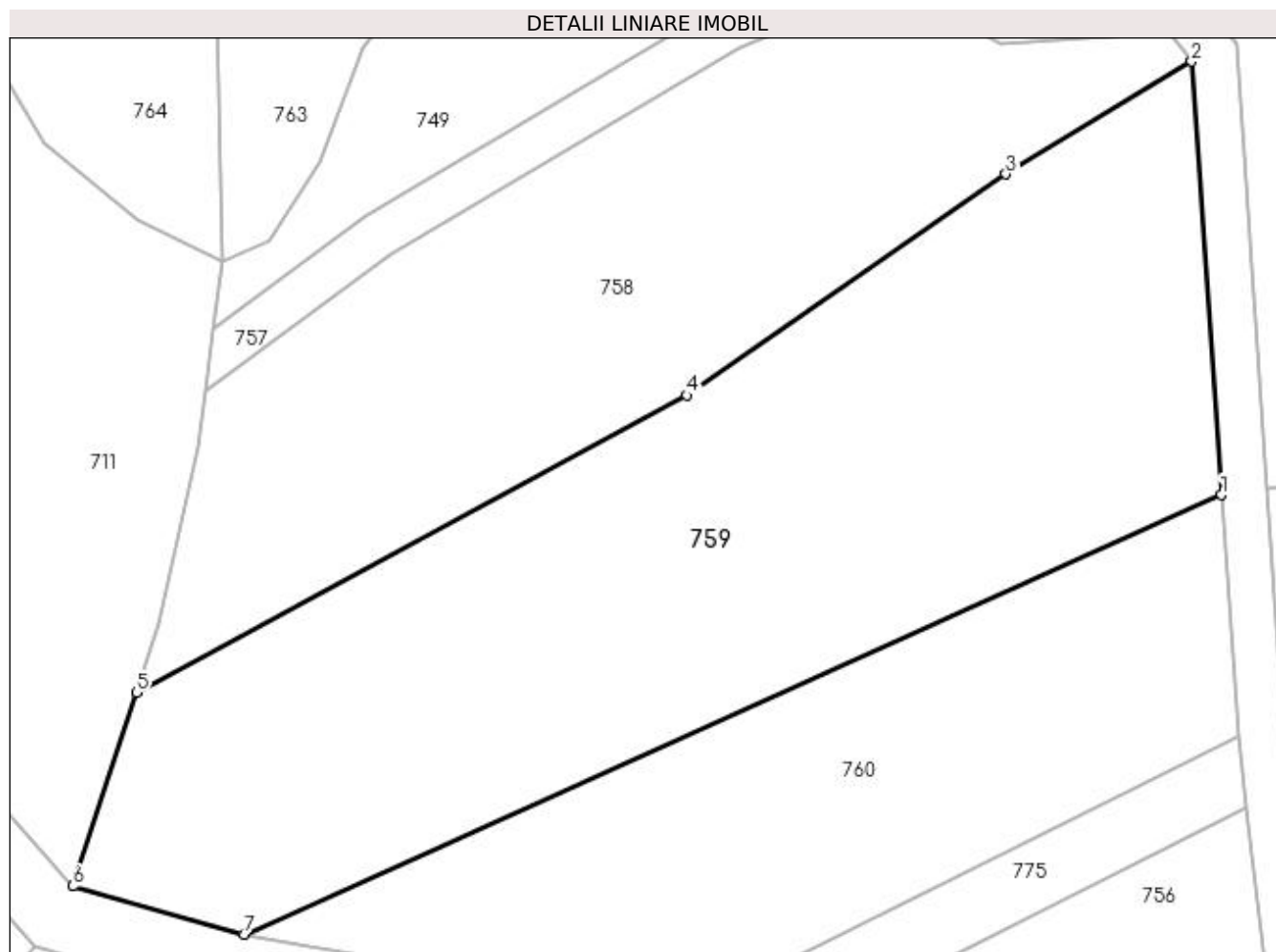
Inscrieri privind dezmembramintele dreptului de proprietate, drepturi reale de garanție și sarcini	Referințe
NU SUNT	

Anexa Nr. 1 La Partea I

Teren

Nr cadastral	Suprafața (mp)*	Observații / Referințe
	2.950	

* Suprafața este determinată în planul de proiecție Stereo 70.



Date referitoare la teren

Crt	Categorie folosință	Intravilan	Suprafața (mp)	Tarla	Parcelă	Nr. topo	Observații / Referințe
1	arabil	NU	2.950	36	1921	-	

Lungime Segmente

1) Valorile lungimilor segmentelor sunt obținute din proiecție în plan.

Punct început	X / Y	Punct sfârșit	X / Y	Lungime segment (** (m)
1	449.329,434 515.303,617	2	449.326,817 515.341,612	38.084
2	449.326,817 515.341,612	3	449.310,544 515.331,755	19.025
3	449.310,544 515.331,755	4	449.282,528 515.312,357	34.077
4	449.282,528 515.312,357	5	449.234,305 515.286,293	54.816
5	449.234,305 515.286,293	6	449.228,706 515.269,335	17.858

Punct început	X / Y	Punct sfârșit	X / Y	Lungime segment (** (m)
6	449.228,706 515.269,335	7	449.243,718 515.265,108	15.596
7	449.243,718 515.265,108	1	449.329,434 515.303,617	93.969

** Lungimile segmentelor sunt determinate în planul de proiecție Stereo 70 și sunt rotunjite la 1 milimetru.

*** Distanța dintre puncte este formată din segmente cumulate ce sunt mai mici decât valoarea 1 milimetru.

**DATE DESPRE IMOBILUL NR. 760**

Oficiul de Cadastru și Publicitate Imobiliară SIBIU
Biroul de Cadastru și Publicitate Imobiliară Medias

A. Partea I. Descrierea imobilului

TEREN Extravilan

Adresa: Jud. Sibiu

Nr. Crt	Nr cadastral Nr. topografic	Suprafața* (mp)	Observații / Referințe
A1		1.529	Sector cadastral:41 Teren neimprejmuit;

B. Partea II. Proprietari și acte

Inscrieri privitoare la dreptul de proprietate și alte drepturi reale	Referințe
/	
Act Normativ nr. 7, din 13/03/1996 emis de PARLAMENTUL ROMANIEI (lege);	
B1	A1
Inscrierea provizorie, drept de PROPRIETATE, dobandit prin Lege, cota actuala 1/1 1) MUNICIPIUL MEDIAȘ , CIF:4240677, proprietar neidentificat	

C. Partea III. SARCINI .

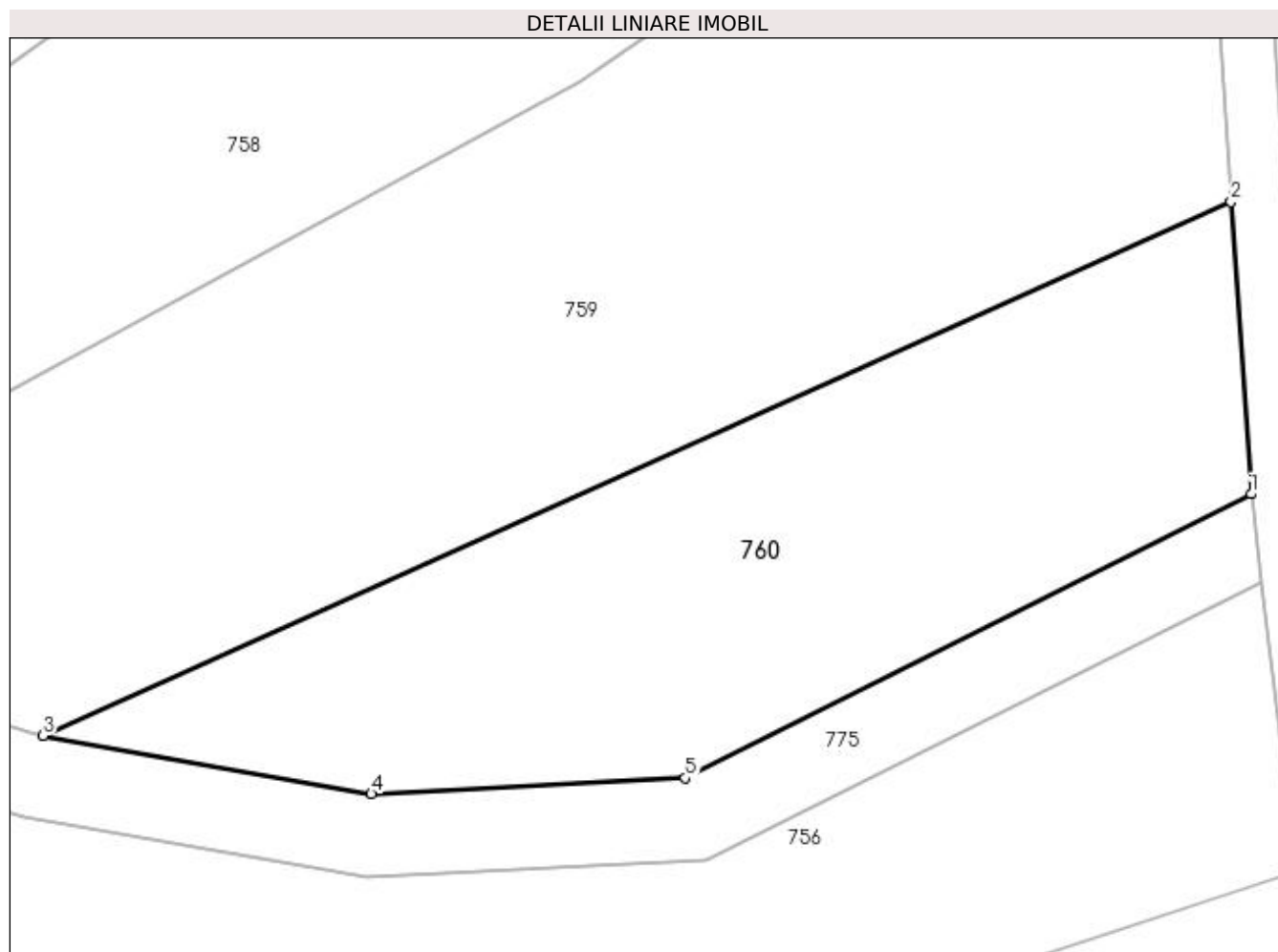
Inscrieri privind dezmembramintele dreptului de proprietate, drepturi reale de garanție și sarcini	Referințe
NU SUNT	

Anexa Nr. 1 La Partea I

Teren

Nr cadastral	Suprafața (mp)*	Observații / Referințe
	1.529	

* Suprafața este determinată în planul de proiecție Stereo 70.



Date referitoare la teren

Crt	Categorie folosință	Intra vilan	Suprafața (mp)	Tarla	Parcelă	Nr. topo	Observații / Referințe
1	arabil	NU	1.529	36	1927	-	

Lungime Segmente

1) Valorile lungimilor segmentelor sunt obținute din proiecție în plan.

Punct început	X / Y	Punct sfârșit	X / Y	Lungime segment (** (m)
1	449.330,886 515.282,548	2	449.329,434 515.303,617	21.12
2	449.329,434 515.303,617	3	449.243,718 515.265,108	93.969
3	449.243,718 515.265,108	4	449.267,412 515.260,907	24.063
4	449.267,412 515.260,907	5	449.290,055 515.262,073	22.673
5	449.290,055 515.262,073	1	449.330,886 515.282,548	45.677

**** Lungimile segmentelor sunt determinate în planul de proiecție Stereo 70 și sunt rotunjite la 1 milimetru.**

***** Distanța dintre puncte este formată din segmente cumulate ce sunt mai mici decât valoarea 1 milimetru.**

**DATE DESPRE IMOBILUL NR. 761**

Oficiul de Cadastru și Publicitate Imobiliară SIBIU
Biroul de Cadastru și Publicitate Imobiliară Medias

A. Partea I. Descrierea imobilului

TEREN Extravilan

Adresa: Jud. Sibiu

Nr. Crt	Nr cadastral Nr. topografic	Suprafața* (mp)	Observații / Referințe
A1		9.132	Sector cadastral:41 Teren neimprejmuit;

B. Partea II. Proprietari și acte

Inscrieri privitoare la dreptul de proprietate și alte drepturi reale		Referințe
/		
Act Normativ nr. 7, din 13/03/1996 emis de PARLAMENTUL ROMANIEI (lege);		
B1	Inscrierea provizorie, drept de PROPRIETATE, dobandit prin Lege, cota actuala 1/1 1) MUNICIPIUL MEDIAȘ , CIF:4240677, proprietar neidentificat	A1

C. Partea III. SARCINI .

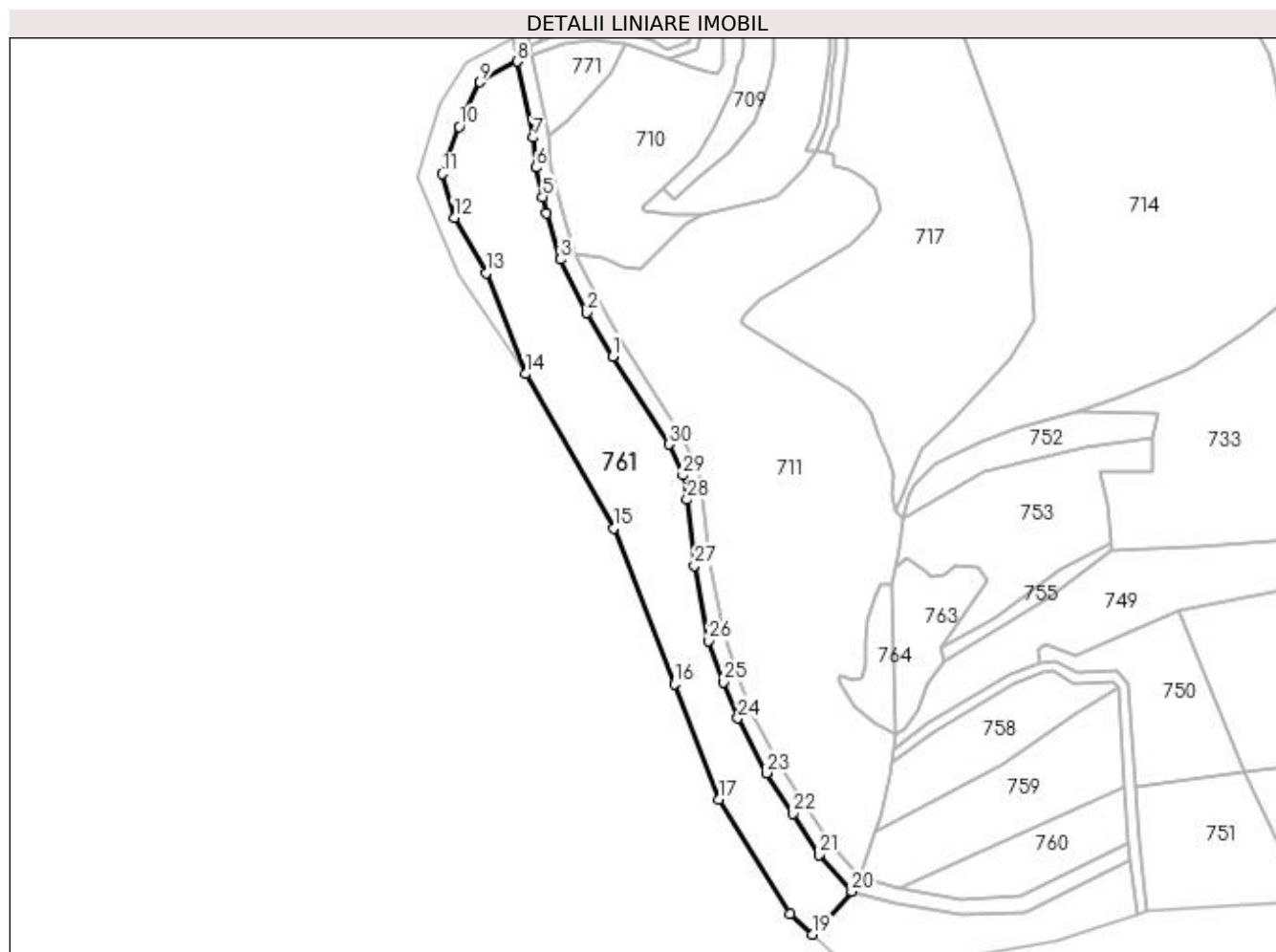
Inscrieri privind dezmembramintele dreptului de proprietate, drepturi reale de garanție și sarcini	Referințe
NU SUNT	

Anexa Nr. 1 La Partea I

Teren

Nr cadastral	Suprafața (mp)*	Observații / Referințe
	9.132	

* Suprafața este determinată în planul de proiecție Stereo 70.



Date referitoare la teren

Crt	Categorie folosință	Intra vilan	Suprafața (mp)	Tarla	Parcelă	Nr. topo	Observații / Referințe
1	pasune	NU	9.132	36	1895	-	

Lungime Segmente

1) Valorile lungimilor segmentelor sunt obținute din proiecție în plan.

Punct început	X / Y	Punct sfârșit	X / Y	Lungime segment (** (m)
1	449.134,408 515.467,657	2	449.124,484 515.484,332	19.405
3	449.114,594 515.504,56	4	449.109,191 515.522,043	18.299
5	449.107,706 515.528,424	6	449.105,051 515.539,6	11.488
7	449.104,079 515.550,962	8	449.098,145 515.579,91	29.549
9	449.083,883 515.572,014	10	449.075,793 515.555,104	18.745

Punct început	X / Y	Punct sfârșit	X / Y	Lungime segment (** (m)
2	449.124,484 515.484,332	3	449.114,594 515.504,56	22.516
4	449.109,191 515.522,043	5	449.107,706 515.528,424	6.551
6	449.105,051 515.539,6	7	449.104,079 515.550,962	11.404
8	449.098,145 515.579,91	9	449.083,883 515.572,014	16.302
10	449.075,793 515.555,104	11	449.069,523 515.537,144	19.023

Punct început	X / Y	Punct sfârșit	X / Y	Lungime segment (** (m)
11	449.069,523 515.537,144	12	449.073,982 515.520,437	17.292
13	449.086,175 515.499,447	14	449.101,305 515.460,977	41.338
15	449.134,758 515.402,284	16	449.157,847 515.342,957	63.661
17	449.174,925 515.299,074	18	449.201,927 515.255,423	51.328
19	449.210,396 515.247,664	20	449.225,394 515.264,035	22.202
21	449.212,885 515.278,059	22	449.202,979 515.293,67	18.489
23	449.192,809 515.309,116	24	449.181,953 515.329,925	23.471
25	449.176,549 515.343,715	26	449.170,938 515.359,364	16.625
27	449.165,521 515.388,069	28	449.162,618 515.413,133	25.231
29	449.161,083 515.422,365	30	449.155,686 515.434,214	13.02

Punct început	X / Y	Punct sfârșit	X / Y	Lungime segment (** (m)
12	449.073,982 515.520,437	13	449.086,175 515.499,447	24.275
14	449.101,305 515.460,977	15	449.134,758 515.402,284	67.558
16	449.157,847 515.342,957	17	449.174,925 515.299,074	47.088
18	449.201,927 515.255,423	19	449.210,396 515.247,664	11.486
20	449.225,394 515.264,035	21	449.212,885 515.278,059	18.792
22	449.202,979 515.293,67	23	449.192,809 515.309,116	18.493
24	449.181,953 515.329,925	25	449.176,549 515.343,715	14.811
26	449.170,938 515.359,364	27	449.165,521 515.388,069	29.212
28	449.162,618 515.413,133	29	449.161,083 515.422,365	9.359
30	449.155,686 515.434,214	1	449.134,408 515.467,657	39.638

** Lungimile segmentelor sunt determinate în planul de proiecție Stereo 70 și sunt rotunjite la 1 milimetru.

*** Distanța dintre puncte este formată din segmente cumulate ce sunt mai mici decât valoarea 1 milimetru.

**DATE DESPRE IMOBILUL NR. 762**

Oficiul de Cadastru și Publicitate Imobiliară SIBIU
Biroul de Cadastru și Publicitate Imobiliară Medias

A. Partea I. Descrierea imobilului

TEREN Extravilan

Adresa: Jud. Sibiu

Nr. Crt	Nr cadastral Nr. topografic	Suprafața* (mp)	Observații / Referințe
A1		1.095	Sector cadastral:41 Teren neimprejmuit;

B. Partea II. Proprietari și acte

Inscrieri privitoare la dreptul de proprietate și alte drepturi reale		Referințe
/		
Act Normativ nr. 7, din 13/03/1996 emis de PARLAMENTUL ROMANIEI (lege);		
B1	Inscrierea provizorie, drept de PROPRIETATE, dobandit prin Lege, cota actuala 1/1 1) MUNICIPIUL MEDIAȘ , CIF:4240677, proprietar neidentificat	A1

C. Partea III. SARCINI .

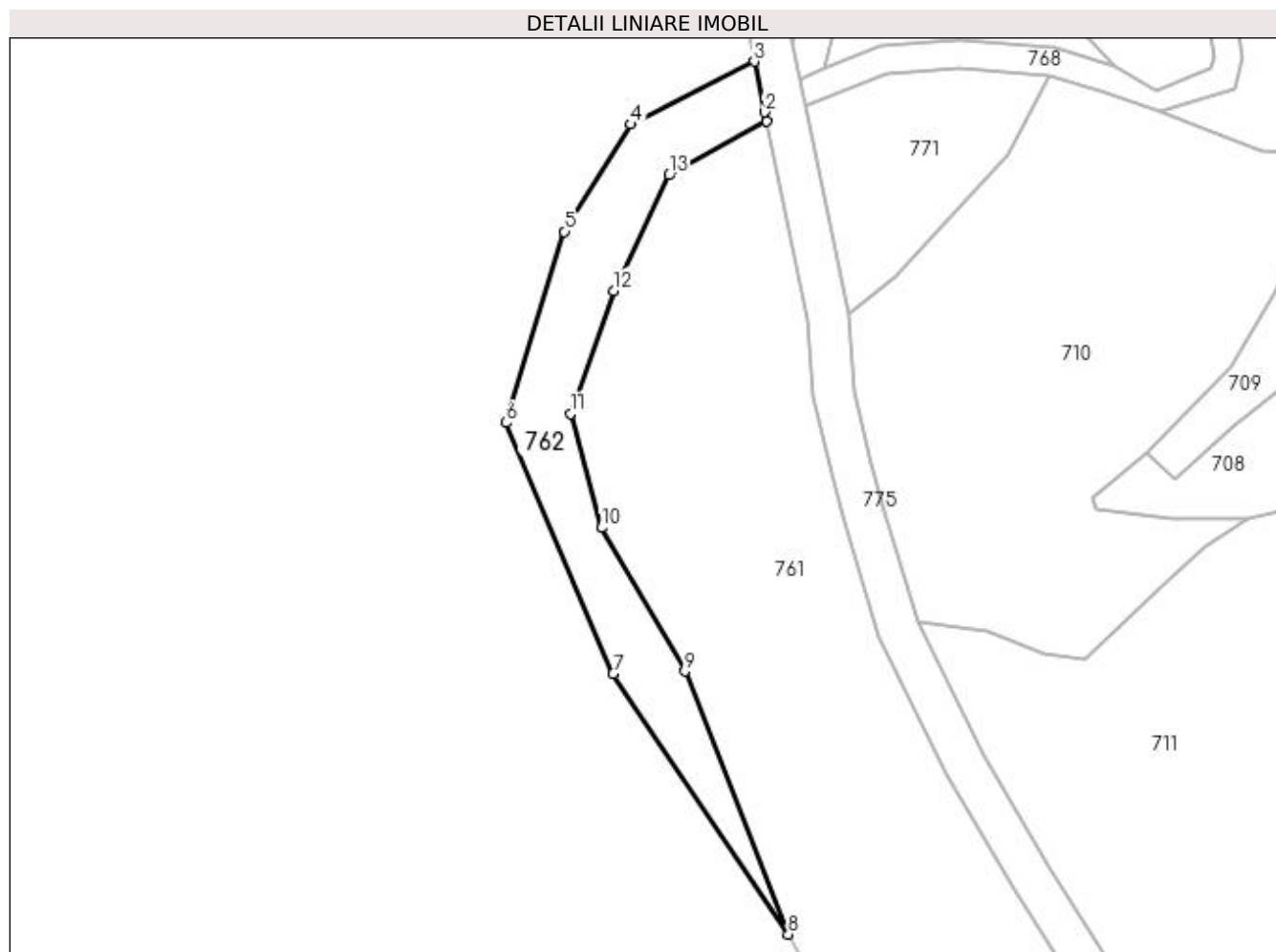
Inscrieri privind dezmembramintele dreptului de proprietate, drepturi reale de garanție și sarcini	Referințe
NU SUNT	

Anexa Nr. 1 La Partea I

Teren

Nr cadastral	Suprafața (mp)*	Observații / Referințe
	1.095	

* Suprafața este determinată în planul de proiecție Stereo 70.



Date referitoare la teren

Crt	Categorie folosință	Intra vilan	Suprafața (mp)	Tarla	Parcelă	Nr. topo	Observații / Referințe
1	faneata	NU	1.095	36	1894	-	

Lungime Segmente

1) Valorile lungimilor segmentelor sunt obținute din proiecție în plan.

Punct început	X / Y	Punct sfârșit	X / Y	Lungime segment (** (m)
1	449.098,145 515.579,91	2	449.097,878 515.581,216	1.333
2	449.097,878 515.581,216	3	449.096,352 515.588,631	7.571
3	449.096,352 515.588,631	4	449.078,226 515.579,459	20.314
4	449.078,226 515.579,459	5	449.068,534 515.563,754	18.456
5	449.068,534 515.563,754	6	449.059,995 515.535,808	29.222

Punct început	X / Y	Punct sfârşit	X / Y	Lungime segment (** (m)
6	449.059,995 515.535,808	7	449.075,688 515.499,085	39.935
7	449.075,688 515.499,085	8	449.101,305 515.460,977	45.918
8	449.101,305 515.460,977	9	449.086,175 515.499,447	41.338
9	449.086,175 515.499,447	10	449.073,982 515.520,437	24.275
10	449.073,982 515.520,437	11	449.069,523 515.537,144	17.292
11	449.069,523 515.537,144	12	449.075,793 515.555,104	19.023
12	449.075,793 515.555,104	13	449.083,883 515.572,014	18.745
13	449.083,883 515.572,014	1	449.098,145 515.579,91	16.302

** Lungimile segmentelor sunt determinate în planul de proiecție Stereo 70 și sunt rotunjite la 1 milimetru.

*** Distanța dintre puncte este formată din segmente cumulate ce sunt mai mici decât valoarea 1 milimetru.

**DATE DESPRE IMOBILUL NR. 763**

Oficiul de Cadastru și Publicitate Imobiliară SIBIU
Biroul de Cadastru și Publicitate Imobiliară Medias

A. Partea I. Descrierea imobilului

TEREN Extravilan

Adresa: Jud. Sibiu

Nr. Crt	Nr cadastral Nr. topografic	Suprafața* (mp)	Observații / Referințe
A1		1.269	Sector cadastral:41 Teren neimpregmuit;

B. Partea II. Proprietari și acte

Inscrieri privitoare la dreptul de proprietate și alte drepturi reale		Referințe
/		
Act Normativ nr. 7, din 13/03/1996 emis de PARLAMENTUL ROMANIEI (lege);		
B1	Inscrierea provizorie, drept de PROPRIETATE, dobandit prin Lege, cota actuala 1/1 1) MUNICIPIUL MEDIAȘ , CIF:4240677, proprietar neidentificat	A1

C. Partea III. SARCINI .

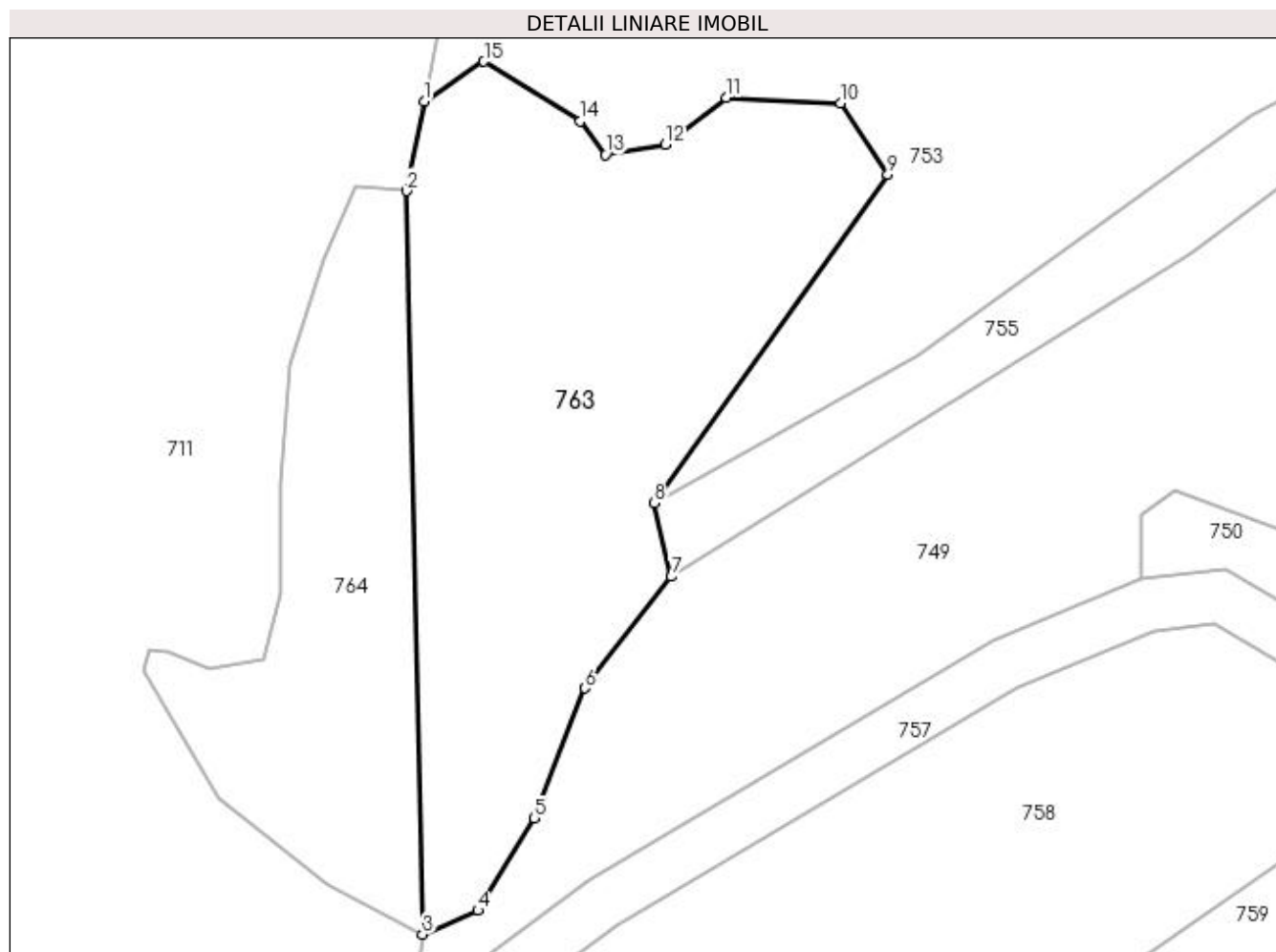
Inscrieri privind dezmembramintele dreptului de proprietate, drepturi reale de garanție și sarcini	Referințe
NU SUNT	

Anexa Nr. 1 La Partea I

Teren

Nr cadastral	Suprafața (mp)*	Observații / Referințe
	1.269	

* Suprafața este determinată în planul de proiecție Stereo 70.



Date referitoare la teren

Crt	Categorie folosință	Intra vilan	Suprafața (mp)	Tarla	Parcelă	Nr. topo	Observații / Referințe
1	faneata	NU	1.269	36	1913	-	

Lungime Segmente

1) Valorile lungimilor segmentelor sunt obținute din proiecție în plan.

Punct început	X / Y	Punct sfârșit	X / Y	Lungime segment (** (m)
1	449.241,87 515.387,637	2	449.240,531 515.380,794	6.972
2	449.240,531 515.380,794	3	449.241,764 515.324,003	56.805
3	449.241,764 515.324,003	4	449.245,995 515.325,821	4.604
4	449.245,995 515.325,821	5	449.250,311 515.332,877	8.272
5	449.250,311 515.332,877	6	449.254,169 515.342,809	10.655

Punct început	X / Y	Punct sfârșit	X / Y	Lungime segment (** (m)
6	449.254,169 515.342,809	7	449.260,772 515.351,328	10.779
7	449.260,772 515.351,328	8	449.259,465 515.356,947	5.769
8	449.259,465 515.356,947	9	449.277,316 515.382,062	30.813
9	449.277,316 515.382,062	10	449.273,72 515.387,485	6.507
10	449.273,72 515.387,485	11	449.264,957 515.387,943	8.774
11	449.264,957 515.387,943	12	449.260,314 515.384,349	5.871
12	449.260,314 515.384,349	13	449.255,737 515.383,565	4.644
13	449.255,737 515.383,565	14	449.253,775 515.386,113	3.216
14	449.253,775 515.386,113	15	449.246,451 515.390,687	8.635
15	449.246,451 515.390,687	1	449.241,87 515.387,637	5.504

** Lungimile segmentelor sunt determinate în planul de proiecție Stereo 70 și sunt rotunjite la 1 milimetru.

*** Distanța dintre puncte este formată din segmente cumulate ce sunt mai mici decât valoarea 1 milimetru.

**DATE DESPRE IMOBILUL NR. 764**

Oficiul de Cadastru și Publicitate Imobiliară SIBIU
Biroul de Cadastru și Publicitate Imobiliară Medias

A. Partea I. Descrierea imobilului

TEREN Extravilan

Adresa: Jud. Sibiu

Nr. Crt	Nr cadastral Nr. topografic	Suprafața* (mp)	Observații / Referințe
A1		604	Sector cadastral:41 Teren neimprejmuit;

B. Partea II. Proprietari și acte

Inscrieri privitoare la dreptul de proprietate și alte drepturi reale		Referințe
/		
Act Normativ nr. 7, din 13/03/1996 emis de PARLAMENTUL ROMANIEI (lege);		
B1	Inscrierea provizorie, drept de PROPRIETATE, dobandit prin Lege, cota actuala 1/1 1) MUNICIPIUL MEDIAȘ , CIF:4240677, proprietar neidentificat	A1

C. Partea III. SARCINI .

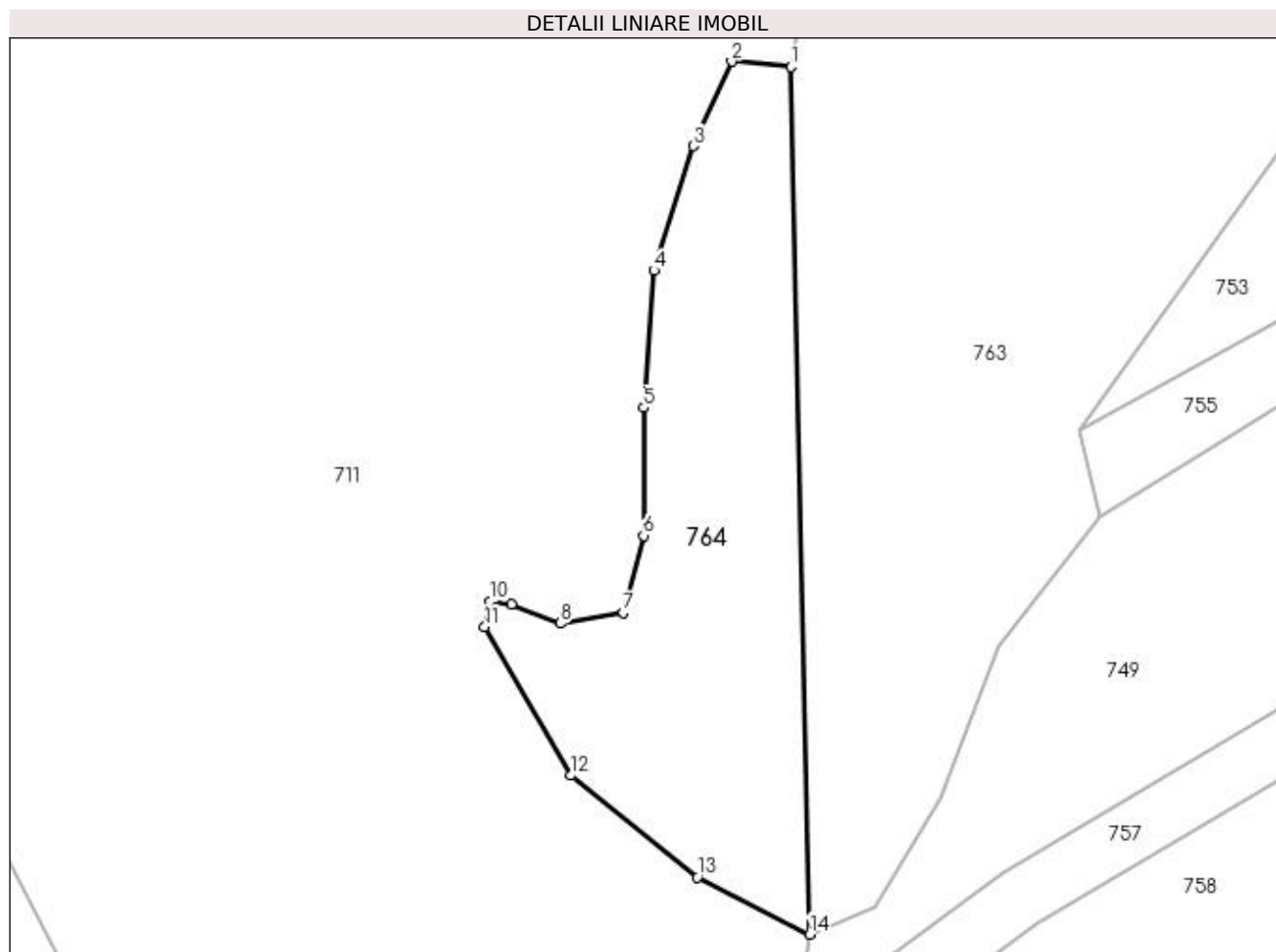
Inscrieri privind dezmembramintele dreptului de proprietate, drepturi reale de garanție și sarcini	Referințe
NU SUNT	

Anexa Nr. 1 La Partea I

Teren

Nr cadastral	Suprafața (mp)*	Observații / Referințe
	604	

* Suprafața este determinată în planul de proiecție Stereo 70.



Date referitoare la teren

Crt	Categorie folosință	Intra vilan	Suprafața (mp)	Tarla	Parcelă	Nr. topo	Observații / Referințe
1	faneata	NU	604	36	1910	-	

Lungime Segmente

1) Valorile lungimilor segmentelor sunt obținute din proiecție în plan.

Punct început	X / Y	Punct sfârșit	X / Y	Lungime segment (** (m)
1	449.240,531 515.380,794	2	449.236,673 515.381,146	3.874
2	449.236,673 515.381,146	3	449.234,134 515.375,612	6.089
3	449.234,134 515.375,612	4	449.231,57 515.367,459	8.547
4	449.231,57 515.367,459	5	449.230,908 515.358,474	9.009
5	449.230,908 515.358,474	6	449.230,884 515.350,101	8.373

Punct început	X / Y	Punct sfârșit	X / Y	Lungime segment (** (m)
6	449.230,884 515.350,101	7	449.229,572 515.345,074	5.196
7	449.229,572 515.345,074	8	449.225,422 515.344,366	4.21
8	449.225,422 515.344,366	9	449.222,238 515.345,588	3.41
9	449.222,238 515.345,588	10	449.220,856 515.345,802	1.399
10	449.220,856 515.345,802	11	449.220,485 515.344,134	1.708
11	449.220,485 515.344,134	12	449.226,149 515.334,4	11.262
12	449.226,149 515.334,4	13	449.234,422 515.327,743	10.618
13	449.234,422 515.327,743	14	449.241,764 515.324,003	8.24
14	449.241,764 515.324,003	1	449.240,531 515.380,794	56.805

** Lungimile segmentelor sunt determinate în planul de proiecție Stereo 70 și sunt rotunjite la 1 milimetru.

*** Distanța dintre puncte este formată din segmente cumulate ce sunt mai mici decât valoarea 1 milimetru.

**DATE DESPRE IMOBILUL NR. 765**

Oficiul de Cadastru și Publicitate Imobiliară SIBIU
Biroul de Cadastru și Publicitate Imobiliară Medias

A. Partea I. Descrierea imobilului

TEREN Necunoscut

Adresa: Loc. Medias, Jud. Sibiu

Nr. Crt	Nr cadastral Nr. topografic	Suprafața* (mp)	Observații / Referințe
A1		25.725	Sector cadastral:41 Teren neimprejmuit;

B. Partea II. Proprietari și acte

Inscrieri privitoare la dreptul de proprietate și alte drepturi reale	Referințe
/	
Act Normativ nr. 7, din 13/03/1996 emis de PARLAMENTUL ROMANIEI (lege);	
B1	A1
Inscrierea provizorie, drept de PROPRIETATE, dobandit prin Lege, cota actuala 1/1 1) MUNICIPIUL MEDIAȘ , CIF:4240677, proprietar neidentificat	

C. Partea III. SARCINI .

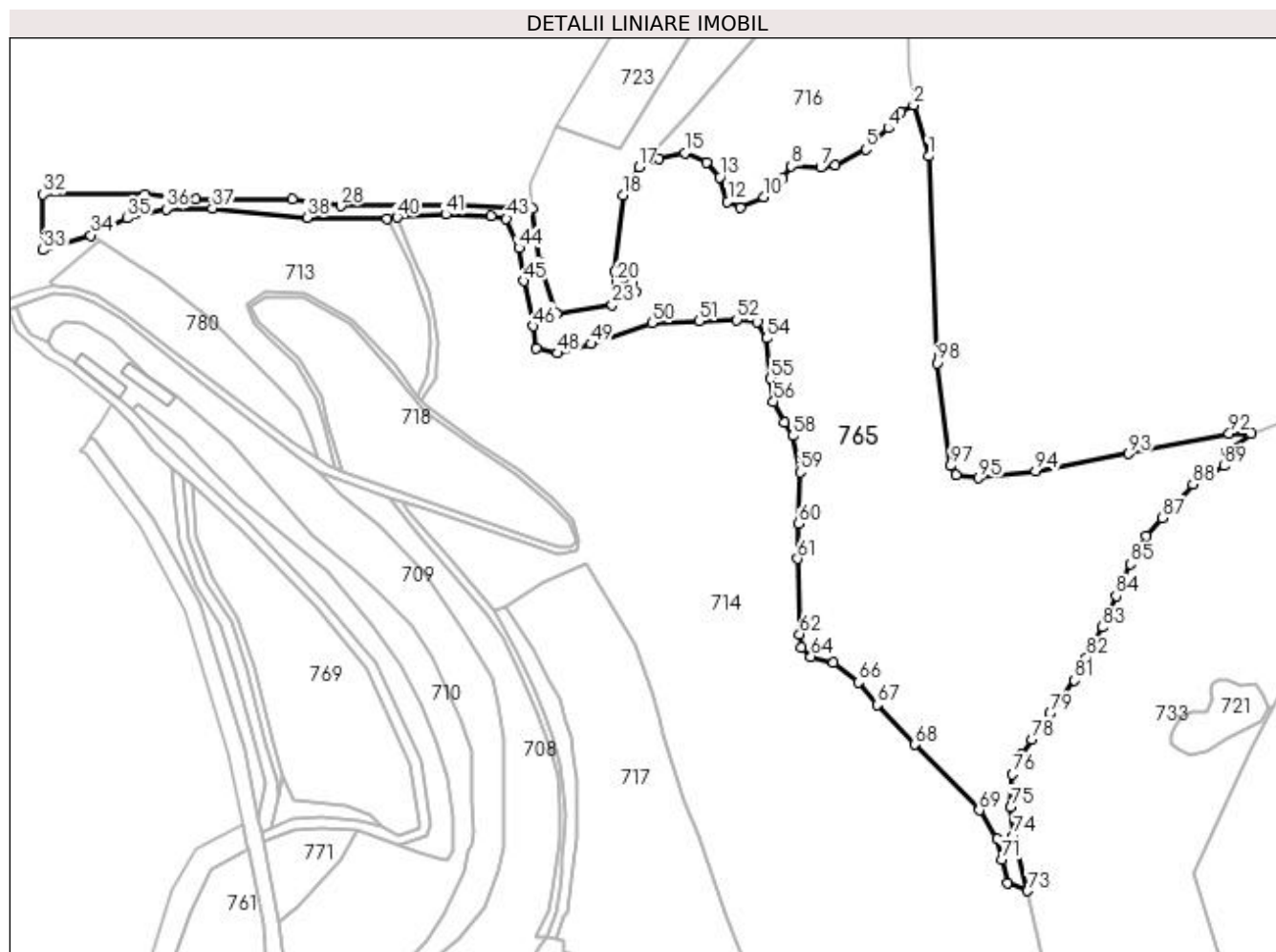
Inscrieri privind dezmembramintele dreptului de proprietate, drepturi reale de garanție și sarcini	Referințe
NU SUNT	

Anexa Nr. 1 La Partea I

Teren

Nr cadastral	Suprafața (mp)*	Observații / Referințe
	25.725	

* Suprafața este determinată în planul de proiecție Stereo 70.



Date referitoare la teren

Crt	Categorie folosință	Intravilan	Suprafața (mp)	Tarla	Parcelă	Nr. topo	Observații / Referințe
1	faneata	NU	24.446	36	1958	-	
2	faneata	DA	1.279	36	1958	-	

Lungime Segmente

1) Valorile lungimilor segmentelor sunt obținute din proiecție în plan.

Punct început	X / Y	Punct sfârșit	X / Y	Lungime segment	Punct început	X / Y	Punct sfârșit	X / Y	Lungime segment	Punct început	X / Y	Punct sfârșit	X / Y	Lungime segment
1	449.358,067 515.844,064	2	449.352,278 515.863,601	20.377	2	449.352,278 515.863,601	3	449.347,406 515.861,095	5.478	3	449.347,406 515.861,095	4	449.342,75 515.854,766	7.857
4	449.342,75 515.854,766	5	449.334,11 515.846,753	11.784	5	449.334,11 515.846,753	6	449.322,49 515.840,677	13.113	6	449.322,49 515.840,677	7	449.316,808 515.839,787	5.752
7	449.316,808 515.839,787	8	449.305,637 515.840,293	11.182	8	449.305,637 515.840,293	9	449.302,271 515.835,692	5.701	9	449.302,271 515.835,692	10	449.295,002 515.828,558	10.184
10	449.295,002 515.828,558	11	449.286,148 515.824,331	9.811	11	449.286,148 515.824,331	12	449.281,259 515.826,708	5.437	12	449.281,259 515.826,708	13	449.278,352 515.836,088	9.82
13	449.278,352 515.836,088	14	449.273,198 515.841,636	7.573	14	449.273,198 515.841,636	15	449.264,872 515.845,335	9.11	15	449.264,872 515.845,335	16	449.254,961 515.843,221	10.134

Punct început	X / Y	Punct sfârșit	X / Y	Lungime segment	Punct început	X / Y	Punct sfârșit	X / Y	Lungime segment	Punct început	X / Y	Punct sfârșit	X / Y	Lungime segment
16	449.254,961 515.843,221	17	449.247,307 515.839,982	8.311	17	449.247,307 515.839,982	18	449.241,309 515.829,162	12.371	18	449.241,309 515.829,162	19	449.238,131 515.799,986	29.348
19	449.238,131 515.799,986	20	449.238,794 515.795,78	4.259	20	449.238,794 515.795,78	21	449.245,062 515.795,708	6.268	21	449.245,062 515.795,708	22	449.246,202 515.792,221	3.668
22	449.246,202 515.792,221	23	449.237,228 515.787,24	10.264	23	449.237,228 515.787,24	24	449.216,003 515.784,109	21.454	24	449.216,003 515.784,109	25	449.209,4 515.803,766	20.737
25	449.209,4 515.803,766	26	449.206,676 515.824,048	20.463	26	449.206,676 515.824,048	27	449.178,455 515.825,592	28.264	27	449.178,455 515.825,592	28	449.133,469 515.825,086	44.989
28	449.133,469 515.825,086	29	449.114,893 515.827,612	18.747	29	449.114,893 515.827,612	30	449.078,197 515.827,533	36.696	30	449.078,197 515.827,533	31	449.058,581 515.829,57	19.721
31	449.058,581 515.829,57	32	449.019,731 515.829,442	38.85	32	449.019,731 515.829,442	33	449.019,8 515.808,19	21.252	33	449.019,8 515.808,19	34	449.037,917 515.813,867	18.985
34	449.037,917 515.813,867	35	449.051,886 515.820,366	15.407	35	449.051,886 515.820,366	36	449.066,774 515.823,939	15.31	36	449.066,774 515.823,939	37	449.084,405 515.824,172	17.632
37	449.084,405 515.824,172	38	449.120,506 515.820,625	36.275	38	449.120,506 515.820,625	39	449.151,216 515.820,235	30.712	39	449.151,216 515.820,235	40	449.154,959 515.820,738	3.777
40	449.154,959 515.820,738	41	449.173,611 515.821,836	18.684	41	449.173,611 515.821,836	42	449.191,0 515.821,156	17.402	42	449.191,0 515.821,156	43	449.196,746 515.820,241	5.819
43	449.196,746 515.820,241	44	449.201,502 515.809,024	12.183	44	449.201,502 515.809,024	45	449.203,388 515.796,382	12.782	45	449.203,388 515.796,382	46	449.206,944 515.779,218	17.528
46	449.206,944 515.779,218	47	449.208,139 515.770,563	8.737	47	449.208,139 515.770,563	48	449.216,144 515.768,808	8.195	48	449.216,144 515.768,808	49	449.229,086 515.772,387	13.427
49	449.229,086 515.772,387	50	449.252,41 515.780,349	24.646	50	449.252,41 515.780,349	51	449.270,4 515.781,205	18.011	51	449.270,4 515.781,205	52	449.284,821 515.781,538	14.425
52	449.284,821 515.781,538	53	449.292,68 515.780,784	7.895	53	449.292,68 515.780,784	54	449.296,137 515.774,514	7.16	54	449.296,137 515.774,514	55	449.297,793 515.759,145	15.458
55	449.297,793 515.759,145	56	449.298,881 515.750,284	8.927	56	449.298,881 515.750,284	57	449.303,121 515.742,289	9.05	57	449.303,121 515.742,289	58	449.306,201 515.737,278	5.882
58	449.306,201 515.737,278	59	449.308,958 515.723,403	14.147	59	449.308,958 515.723,403	60	449.308,479 515.703,706	19.703	60	449.308,479 515.703,706	61	449.308,016 515.690,36	13.354
61	449.308,016 515.690,36	62	449.308,71 515.661,612	28.757	62	449.308,71 515.661,612	63	449.309,558 515.656,581	5.102	63	449.309,558 515.656,581	64	449.313,137 515.652,975	5.08
64	449.313,137 515.652,975	65	449.321,789 515.650,799	8.921	65	449.321,789 515.650,799	66	449.331,261 515.643,14	12.182	66	449.331,261 515.643,14	67	449.338,4 515.634,514	11.196
67	449.338,4 515.634,514	68	449.352,851 515.619,401	20.91	68	449.352,851 515.619,401	69	449.377,477 515.594,305	35.161	69	449.377,477 515.594,305	70	449.384,436 515.583,382	12.951
70	449.384,436 515.583,382	71	449.386,131 515.575,475	8.087	71	449.386,131 515.575,475	72	449.388,106 515.566,473	9.216	72	449.388,106 515.566,473	73	449.395,81 515.563,544	8.242
73	449.395,81 515.563,544	74	449.390,573 515.584,463	21.565	74	449.390,573 515.584,463	75	449.389,397 515.595,376	10.976	75	449.389,397 515.595,376	76	449.390,108 515.607,986	12.63
76	449.390,108 515.607,986	77	449.393,578 515.615,491	8.269	77	449.393,578 515.615,491	78	449.397,509 515.621,433	7.125	78	449.397,509 515.621,433	79	449.404,499 515.631,248	12.049
79	449.404,499 515.631,248	80	449.409,046 515.637,278	7.553	80	449.409,046 515.637,278	81	449.413,873 515.643,958	8.241	81	449.413,873 515.643,958	82	449.418,53 515.652,473	9.706
82	449.418,53 515.652,473	83	449.424,47 515.664,256	13.195	83	449.424,47 515.664,256	84	449.429,731 515.676,167	13.021	84	449.429,731 515.676,167	85	449.435,253 515.688,274	13.307
85	449.435,253 515.688,274	86	449.441,215 515.698,971	12.246	86	449.441,215 515.698,971	87	449.447,473 515.705,916	9.349	87	449.447,473 515.705,916	88	449.459,035 515.718,749	17.273
88	449.459,035 515.718,749	89	449.471,03 515.725,759	13.893	89	449.471,03 515.725,759	90	449.472,161 515.731,152	5.51	90	449.472,161 515.731,152	91	449.481,314 515.738,085	11.483
91	449.481,314 515.738,085	92	449.472,938 515.738,149	8.375	92	449.472,938 515.738,149	93	449.434,428 515.730,528	39.257	93	449.434,428 515.730,528	94	449.399,015 515.723,821	36.042
94	449.399,015 515.723,821	95	449.377,081 515.721,17	22.094	95	449.377,081 515.721,17	96	449.368,573 515.722,339	8.588	96	449.368,573 515.722,339	97	449.366,388 515.725,771	4.068
97	449.366,388 515.725,771	98	449.361,239 515.765,019	39.585	98	449.361,239 515.765,019	1	449.358,067 515.844,064	79.109					

** Lungimile segmentelor sunt determinate în planul de proiecție Stereo 70 și sunt rotunjite la 1 milimetru.

*** Distanța dintre puncte este formată din segmente cumulate ce sunt mai mici decât valoarea 1 milimetru.

**DATE DESPRE IMOBILUL NR. 766**

Oficiul de Cadastru și Publicitate Imobiliară SIBIU
Biroul de Cadastru și Publicitate Imobiliară Medias

A. Partea I. Descrierea imobilului

TEREN Necunoscut

Adresa: Loc. Medias, Jud. Sibiu

Nr. Crt	Nr cadastral Nr. topografic	Suprafața* (mp)	Observații / Referințe
A1		6.400	Sector cadastral:41 Teren neimprejmuit;

B. Partea II. Proprietari și acte

Inscrieri privitoare la dreptul de proprietate și alte drepturi reale	Referințe
/	
Act Administrativ nr. 314, din 26/11/2007 emis de CONSILIUL LOCAL MEDIAS (HOTARARE DE CONSILIU);	
B1	A1
Intabulare, drept de PROPRIETATE, dobandit prin Lege, cota actuala 1/1 1) MUNICIPIUL MEDIAȘ DOMENIUL PRIVAT, CIF:4240677	

C. Partea III. SARCINI .

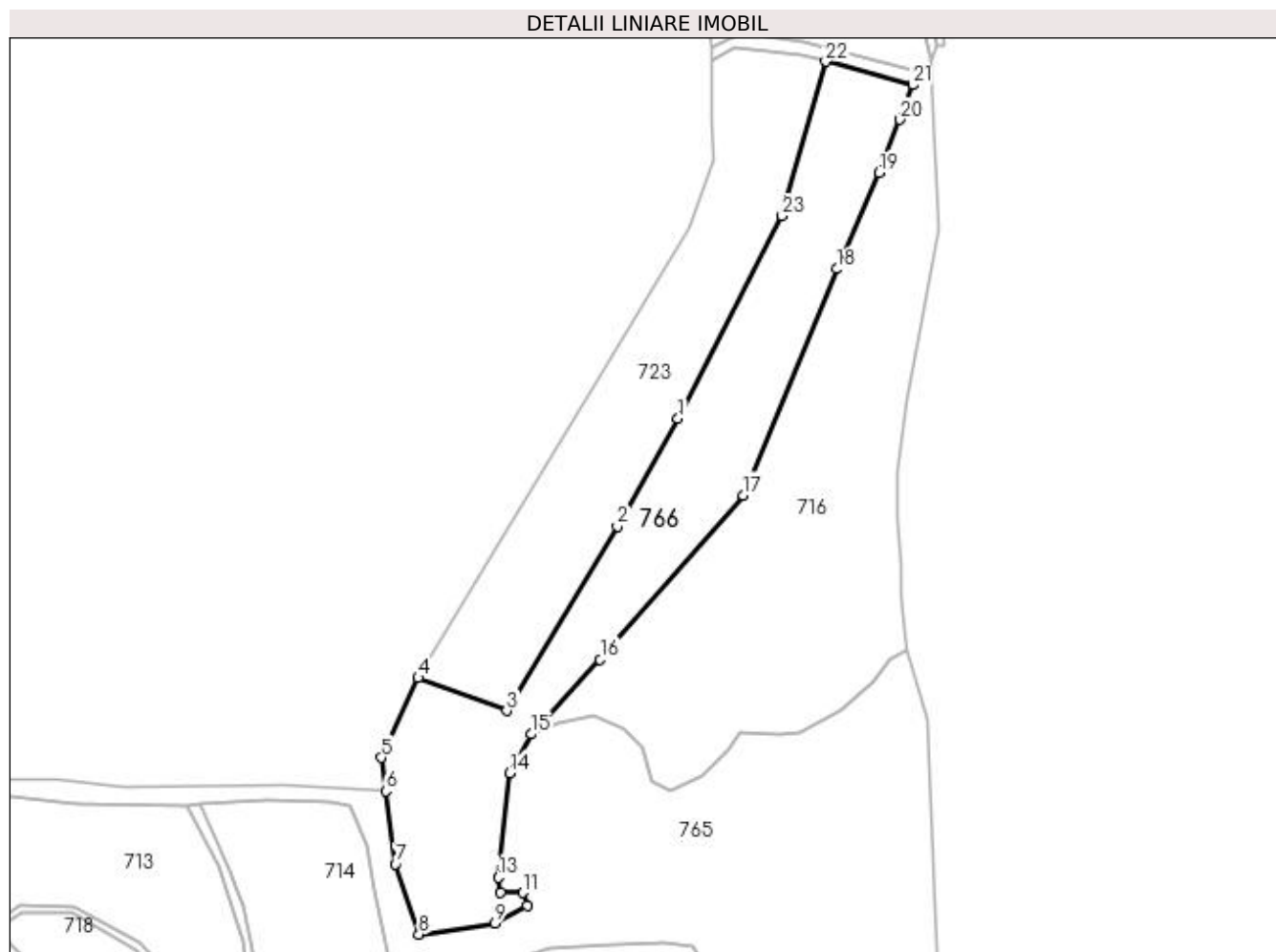
Inscrieri privind dezmembramintele dreptului de proprietate, drepturi reale de garanție și sarcini	Referințe
NU SUNT	

Anexa Nr. 1 La Partea I

Teren

Nr cadastral	Suprafața (mp)*	Observații / Referințe
	6.400	

* Suprafața este determinată în planul de proiecție Stereo 70.



Date referitoare la teren

Crt	Categorie folosință	Intra vilan	Suprafața (mp)	Tarla	Parcelă	Nr. topo	Observații / Referințe
1	faneata	NU	6.013	36	1968/2	-	
2	faneata	DA	387	36	1968/2	-	

Lungime Segmente

1) Valorile lungimilor segmentelor sunt obținute din proiecție în plan.

Punct început	X / Y	Punct sfârșit	X / Y	Lungime segment (** (m)
1	449.288,33 515.928,042	2	449.271,363 515.897,961	34.537
3	449.240,477 515.846,542	4	449.215,815 515.855,714	26.312
5	449.205,422 515.833,395	6	449.206,676 515.824,048	9.431
7	449.209,4 515.803,766	8	449.216,003 515.784,109	20.737

Punct început	X / Y	Punct sfârșit	X / Y	Lungime segment (** (m)
2	449.271,363 515.897,961	3	449.240,477 515.846,542	59.982
4	449.215,815 515.855,714	5	449.205,422 515.833,395	24.621
6	449.206,676 515.824,048	7	449.209,4 515.803,766	20.463
8	449.216,003 515.784,109	9	449.237,228 515.787,24	21.454

Punct început	X / Y	Punct sfârșit	X / Y	Lungime segment (** (m)
9	449.237,228 515.787,24	10	449.246,202 515.792,221	10.264
11	449.245,062 515.795,708	12	449.238,794 515.795,78	6.268
13	449.238,131 515.799,986	14	449.241,309 515.829,162	29.348
15	449.247,307 515.839,982	16	449.266,559 515.860,822	28.371
17	449.306,527 515.906,68	18	449.332,662 515.969,81	68.326
19	449.344,525 515.996,649	20	449.350,248 516.011,492	15.908
21	449.353,978 516.021,164	22	449.329,558 516.027,702	25.28
23	449.317,394 515.984,634	1	449.288,33 515.928,042	63.619

Punct început	X / Y	Punct sfârșit	X / Y	Lungime segment (** (m)
10	449.246,202 515.792,221	11	449.245,062 515.795,708	3.668
12	449.238,794 515.795,78	13	449.238,131 515.799,986	4.259
14	449.241,309 515.829,162	15	449.247,307 515.839,982	12.371
16	449.266,559 515.860,822	17	449.306,527 515.906,68	60.831
18	449.332,662 515.969,81	19	449.344,525 515.996,649	29.344
20	449.350,248 516.011,492	21	449.353,978 516.021,164	10.367
22	449.329,558 516.027,702	23	449.317,394 515.984,634	44.753

** Lungimile segmentelor sunt determinate în planul de proiecție Stereo 70 și sunt rotunjite la 1 milimetru.

*** Distanța dintre puncte este formată din segmente cumulate ce sunt mai mici decât valoarea 1 milimetru.

**DATE DESPRE IMOBILUL NR. 767**

Oficiul de Cadastru și Publicitate Imobiliară SIBIU
Biroul de Cadastru și Publicitate Imobiliară Medias

A. Partea I. Descrierea imobilului

TEREN Extravilan

Adresa: Jud. Sibiu

Nr. Crt	Nr cadastral Nr. topografic	Suprafața* (mp)	Observații / Referințe
A1		1.579	Sector cadastral:41 Teren neimprejmuit;

B. Partea II. Proprietari și acte

Inscrieri privitoare la dreptul de proprietate și alte drepturi reale		Referințe
/		
Act Normativ nr. 7, din 13/03/1996 emis de PARLAMENTUL ROMANIEI (lege);		
B1	Inscrierea provizorie, drept de PROPRIETATE, dobandit prin Lege, cota actuala 1/1 1) MUNICIPIUL MEDIAȘ , CIF:4240677, proprietar neidentificat	A1

C. Partea III. SARCINI .

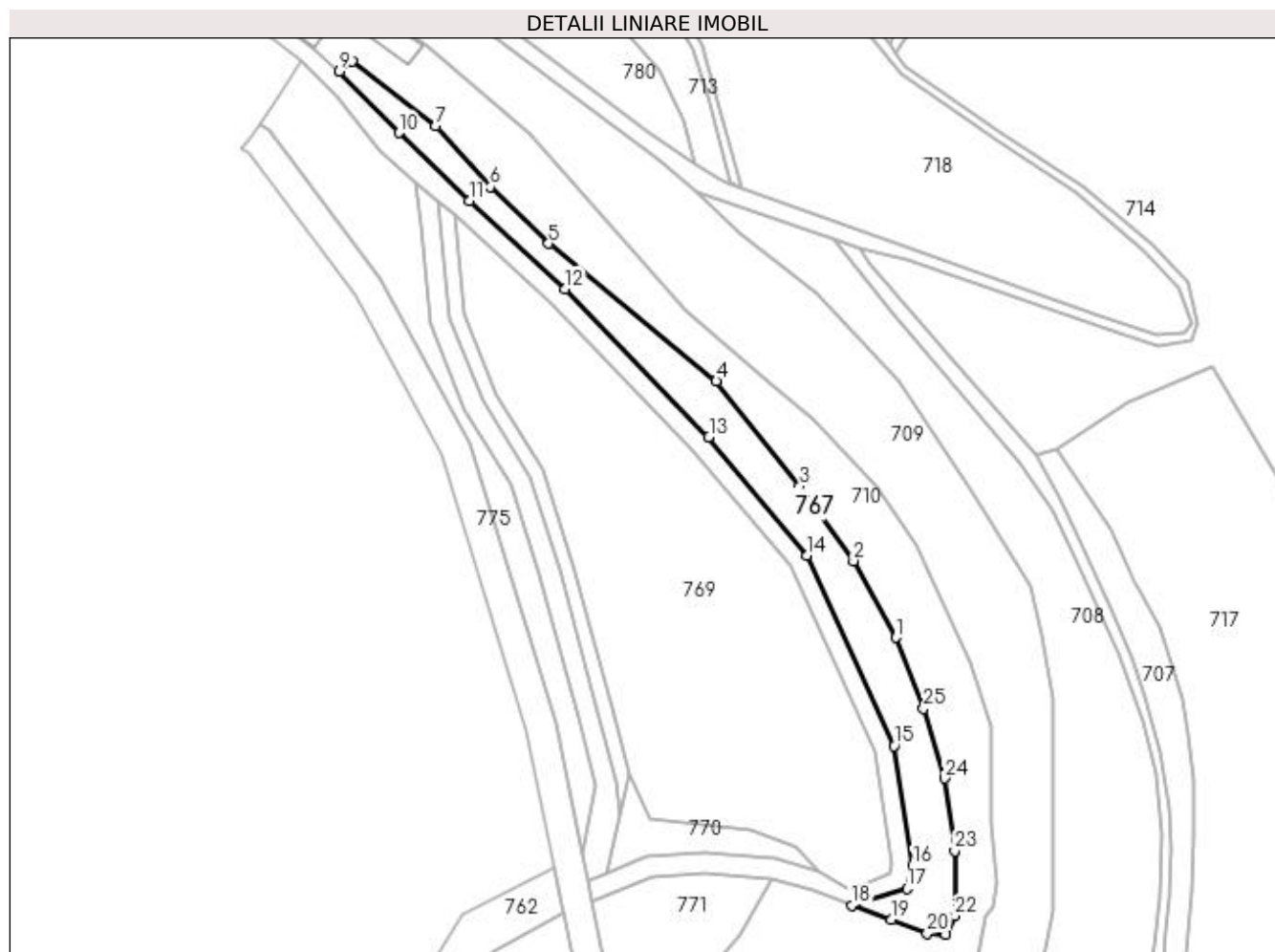
Inscrieri privind dezmembramintele dreptului de proprietate, drepturi reale de garanție și sarcini	Referințe
NU SUNT	

Anexa Nr. 1 La Partea I

Teren

Nr cadastral	Suprafața (mp)*	Observații / Referințe
	1.579	

* Suprafața este determinată în planul de proiecție Stereo 70.



Date referitoare la teren

Crt	Categorie folosință	Intra vilan	Suprafața (mp)	Tarla	Parcelă	Nr. topo	Observații / Referințe
1	faneata	NU	1.579	36	1899	-	

Lungime Segmente

1) Valorile lungimilor segmentelor sunt obținute din proiecție în plan.

Punct început	X / Y	Punct sfârșit	X / Y	Lungime segment (** (m)
1	449.164,347 515.634,518	2	449.155,961 515.649,767	17.403
3	449.145,202 515.664,608	4	449.128,635 515.685,525	26.684
5	449.095,21 515.712,888	6	449.083,628 515.724,201	16.19
7	449.072,733 515.736,284	8	449.056,04 515.749,136	21.068
9	449.053,592 515.747,16	10	449.065,457 515.734,951	17.024

Punct început	X / Y	Punct sfârșit	X / Y	Lungime segment (** (m)
2	449.155,961 515.649,767	3	449.145,202 515.664,608	18.33
4	449.128,635 515.685,525	5	449.095,21 515.712,888	43.197
6	449.083,628 515.724,201	7	449.072,733 515.736,284	16.269
8	449.056,04 515.749,136	9	449.053,592 515.747,16	3.146
10	449.065,457 515.734,951	11	449.079,401 515.721,347	19.481

Punct început	X / Y	Punct sfârșit	X / Y	Lungime segment (** (m)
11	449.079,401 515.721,347	12	449.098,437 515.703,916	25.811
13	449.127,122 515.674,408	14	449.146,687 515.650,826	30.641
15	449.164,015 515.612,979	16	449.167,738 515.589,167	24.102
17	449.166,561 515.584,576	18	449.155,599 515.581,208	11.467
19	449.163,492 515.578,329	20	449.170,574 515.575,628	7.58
21	449.174,332 515.575,43	22	449.176,072 515.579,074	4.039
23	449.176,072 515.592,056	24	449.174,098 515.606,455	14.534
25	449.169,843 515.620,342	1	449.164,347 515.634,518	15.204

Punct început	X / Y	Punct sfârșit	X / Y	Lungime segment (** (m)
12	449.098,437 515.703,916	13	449.127,122 515.674,408	41.153
14	449.146,687 515.650,826	15	449.164,015 515.612,979	41.625
16	449.167,738 515.589,167	17	449.166,561 515.584,576	4.74
18	449.155,599 515.581,208	19	449.163,492 515.578,329	8.402
20	449.170,574 515.575,628	21	449.174,332 515.575,43	3.763
22	449.176,072 515.579,074	23	449.176,072 515.592,056	12.981
24	449.174,098 515.606,455	25	449.169,843 515.620,342	14.525

** Lungimile segmentelor sunt determinate în planul de proiecție Stereo 70 și sunt rotunjite la 1 milimetru.

*** Distanța dintre puncte este formată din segmente cumulate ce sunt mai mici decât valoarea 1 milimetru.

**DATE DESPRE IMOBILUL NR. 768**

Oficiul de Cadastru și Publicitate Imobiliară SIBIU
Biroul de Cadastru și Publicitate Imobiliară Medias

A. Partea I. Descrierea imobilului

TEREN Necunoscut

Adresa: Loc. Medias, Jud. Sibiu

Nr. Crt	Nr cadastral Nr. topografic	Suprafața* (mp)	Observații / Referințe
A1		1.293	Sector cadastral:41 Teren neimprejmuit;

B. Partea II. Proprietari și acte

Inscrieri privitoare la dreptul de proprietate și alte drepturi reale	Referințe
/	
Act Normativ nr. 7, din 13/03/1996 emis de PARLAMENTUL ROMANIEI (lege);	
B1	A1
Inscrierea provizorie, drept de PROPRIETATE, dobandit prin Lege, cota actuala 1/1 1) MUNICIPIUL MEDIAȘ , CIF:4240677, proprietar neidentificat	

C. Partea III. SARCINI .

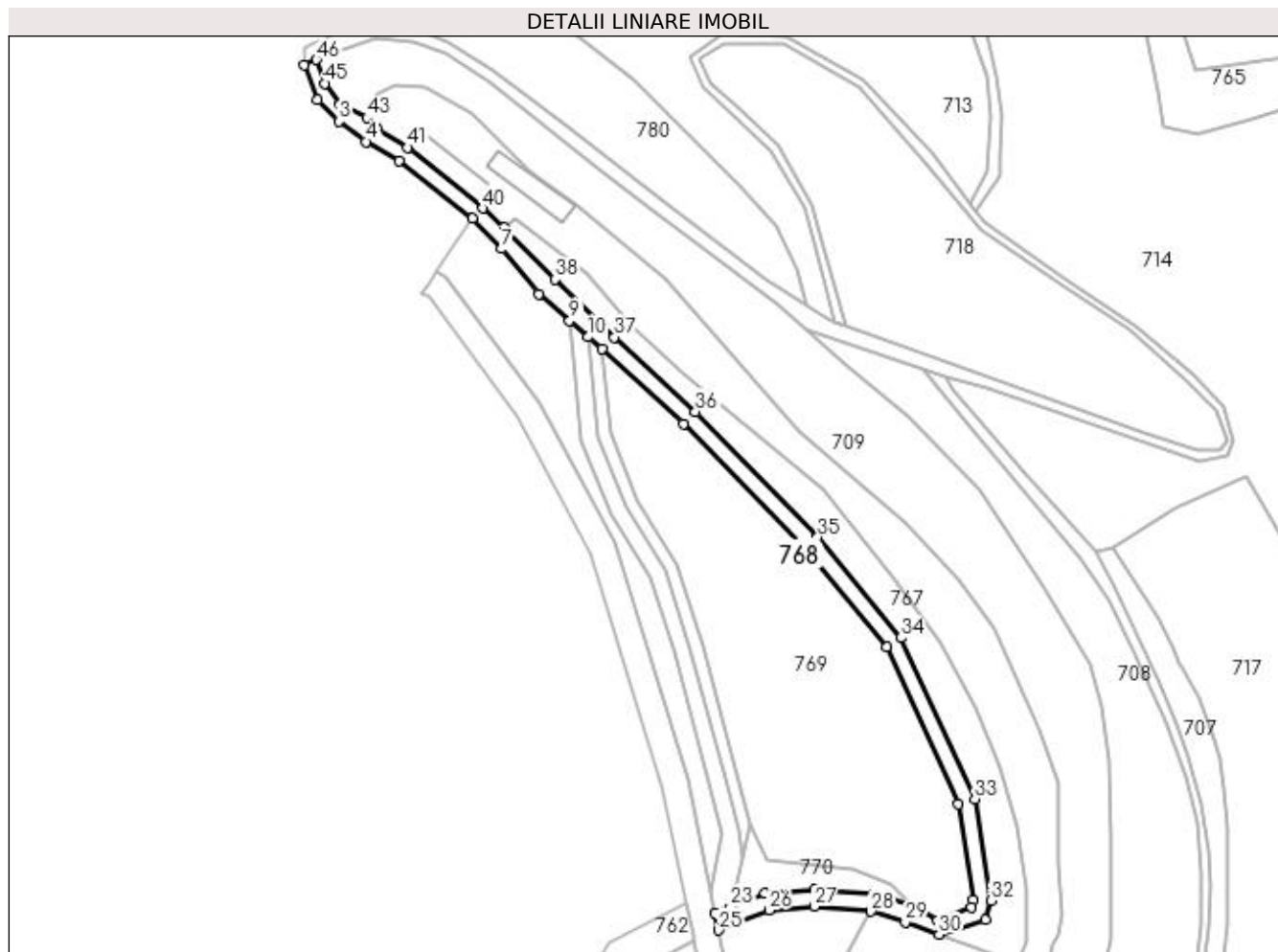
Inscrieri privind dezmembramintele dreptului de proprietate, drepturi reale de garanție și sarcini	Referințe
NU SUNT	

Anexa Nr. 1 La Partea I

Teren

Nr cadastral	Suprafața (mp)*	Observații / Referințe
	1.293	

* Suprafața este determinată în planul de proiecție Stereo 70.



Date referitoare la teren

Crt	Categorie folosință	Intravilan	Suprafața (mp)	Tarla	Parcelă	Nr. topo	Observații / Referințe
1	drum	NU	1.098	36	1889	-	
2	drum	DA	195	36	1889	-	

Lungime Segmente

1) Valorile lungimilor segmentelor sunt obținute din proiecție în plan.

Punct început	X / Y	Punct sfârșit	X / Y	Lungime segment	Punct început	X / Y	Punct sfârșit	X / Y	Lungime segment	Punct început	X / Y	Punct sfârșit	X / Y	Lungime segment
1	449.006,681 515.785,189	2	449.009,626 515.777,069	8.638	2	449.009,626 515.777,069	3	449.014,805 515.771,998	7.249	3	449.014,805 515.771,998	4	449.021,032 515.767,229	7.843
4	449.021,032 515.767,229	5	449.028,877 515.762,688	9.064	5	449.028,877 515.762,688	6	449.045,988 515.749,181	21.8	6	449.045,988 515.749,181	7	449.052,95 515.742,111	9.922
7	449.052,95 515.742,111	8	449.061,639 515.731,483	13.728	8	449.061,639 515.731,483	9	449.068,872 515.725,198	9.582	9	449.068,872 515.725,198	10	449.073,265 515.721,381	5.819
10	449.073,265 515.721,381	11	449.076,559 515.718,518	4.365	11	449.076,559 515.718,518	12	449.095,65 515.701,044	25.881	12	449.095,65 515.701,044	13	449.124,144 515.671,732	40.879
13	449.124,144 515.671,732	14	449.143,27 515.648,68	29.954	14	449.143,27 515.648,68	15	449.160,148 515.611,816	40.544	15	449.160,148 515.611,816	16	449.163,658 515.589,362	22.726

Punct început	X / Y	Punct sfârșit	X / Y	Lungime segment	Punct început	X / Y	Punct sfârșit	X / Y	Lungime segment	Punct început	X / Y	Punct sfârșit	X / Y	Lungime segment
16	449.163,658 515.589,362	17	449.163,193 515.587,548	1.874	17	449.163,193 515.587,548	18	449.155,246 515.584,414	8.543	18	449.155,246 515.584,414	19	449.148,98 515.587,881	7.161
19	449.148,98 515.587,881	20	449.140,361 515.590,534	9.018	20	449.140,361 515.590,534	21	449.126,281 515.591,788	14.136	21	449.126,281 515.591,788	22	449.114,78 515.590,846	11.54
22	449.114,78 515.590,846	23	449.106,686 515.587,589	8.725	23	449.106,686 515.587,589	24	449.102,997 515.586,105	3.976	24	449.102,997 515.586,105	25	449.103,815 515.582,131	4.057
25	449.103,815 515.582,131	26	449.115,71 515.586,908	12.819	26	449.115,71 515.586,908	27	449.126,267 515.587,773	10.593	27	449.126,267 515.587,773	28	449.139,587 515.586,587	13.373
28	449.139,587 515.586,587	29	449.147,705 515.584,088	8.494	29	449.147,705 515.584,088	30	449.155,599 515.581,208	8.402	30	449.155,599 515.581,208	31	449.166,561 515.584,576	11.467
31	449.166,561 515.584,576	32	449.167,738 515.589,167	4.74	32	449.167,738 515.589,167	33	449.164,015 515.612,979	24.102	33	449.164,015 515.612,979	34	449.146,687 515.650,826	41.625
34	449.146,687 515.650,826	35	449.127,122 515.674,408	30.641	35	449.127,122 515.674,408	36	449.098,437 515.703,916	41.153	36	449.098,437 515.703,916	37	449.079,401 515.721,347	25.811
37	449.079,401 515.721,347	38	449.065,457 515.734,951	19.481	38	449.065,457 515.734,951	39	449.053,592 515.747,16	17.024	39	449.053,592 515.747,16	40	449.048,471 515.751,599	6.777
40	449.048,471 515.751,599	41	449.030,881 515.765,829	22.626	41	449.030,881 515.765,829	42	449.023,557 515.770,389	8.628	42	449.023,557 515.770,389	43	449.021,253 515.772,876	3.39
43	449.021,253 515.772,876	44	449.015,014 515.776,051	7.0	44	449.015,014 515.776,051	45	449.011,497 515.780,926	6.011	45	449.011,497 515.780,926	46	449.009,455 515.786,481	5.919
46	449.009,455 515.786,481	1	449.006,681 515.785,189	3.06										

** Lungimile segmentelor sunt determinate în planul de proiecție Stereo 70 și sunt rotunjite la 1 milimetru.

*** Distanța dintre puncte este formată din segmente cumulate ce sunt mai mici decât valoarea 1 milimetru.

**DATE DESPRE IMOBILUL NR. 769**

Oficiul de Cadastru și Publicitate Imobiliară SIBIU
Biroul de Cadastru și Publicitate Imobiliară Medias

A. Partea I. Descrierea imobilului

TEREN Extravilan

Adresa: Jud. Sibiu

Nr. Crt	Nr cadastral Nr. topografic	Suprafața* (mp)	Observații / Referințe
A1		4.400	Sector cadastral:41 Teren neimprejmuit;

B. Partea II. Proprietari și acte

Inscrieri privitoare la dreptul de proprietate și alte drepturi reale	Referințe
/	
Act Administrativ nr. 314, din 26/11/2007 emis de CONSILIUL LOCAL MEDIAS (HOTARARE DE CONSILIU);	
B1	A1
Intabulare, drept de PROPRIETATE, dobandit prin Lege, cota actuala 1/1 1) MUNICIPIUL MEDIAȘ DOMENIUL PRIVAT, CIF:4240677	

C. Partea III. SARCINI .

Inscrieri privind dezmembramintele dreptului de proprietate, drepturi reale de garanție și sarcini	Referințe
NU SUNT	

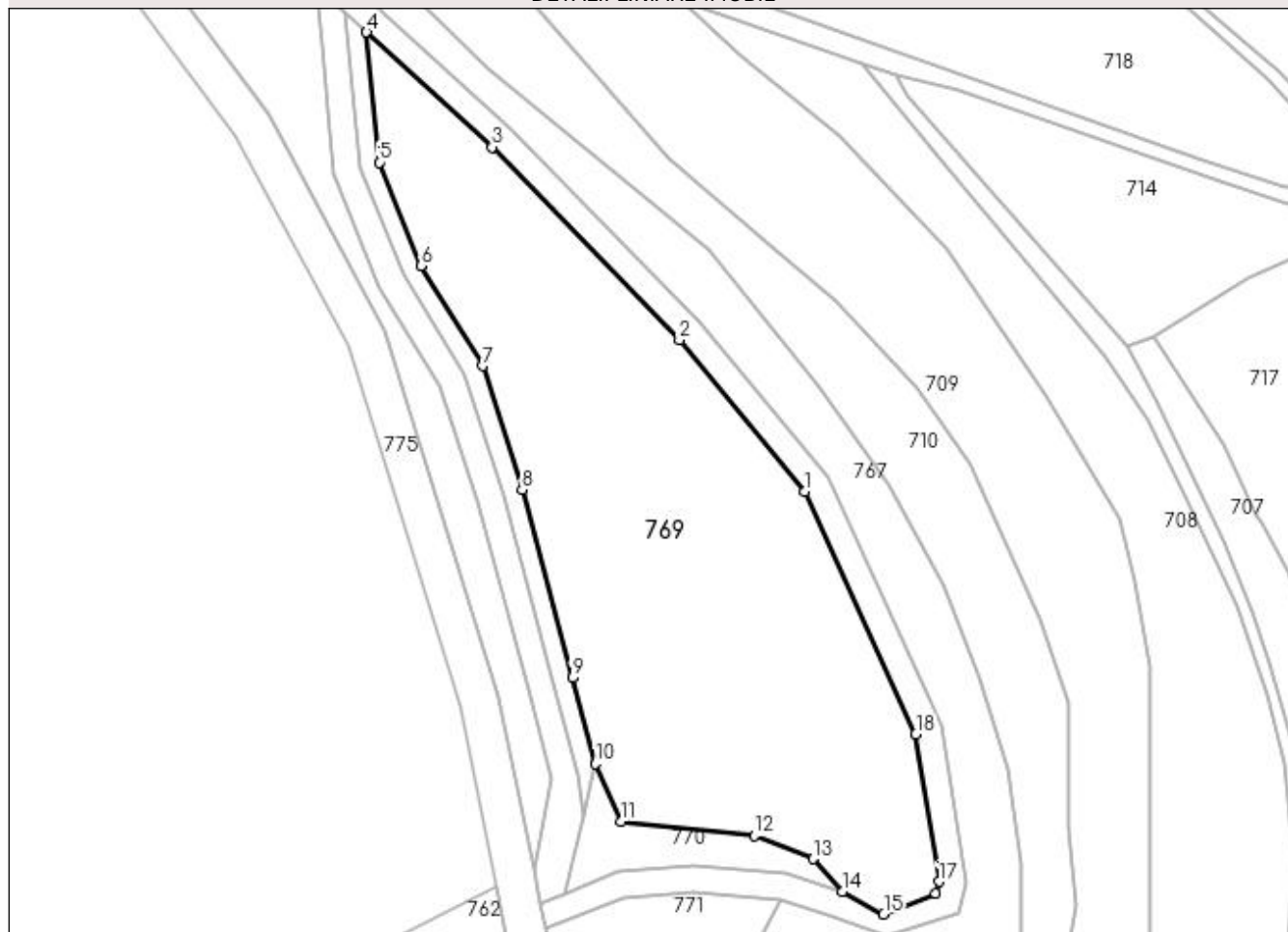
Anexa Nr. 1 La Partea I

Teren

Nr cadastral	Suprafața (mp)*	Observații / Referințe
	4.400	

* Suprafața este determinată în planul de proiecție Stereo 70.

DETALII LINIARE IMOBIL



Date referitoare la teren

Crt	Categorie folosință	Intra vilan	Suprafața (mp)	Tarla	Parcelă	Nr. topo	Observații / Referințe
1	pasune	NU	4.400	36	1890	-	

Lungime Segmente

1) Valorile lungimilor segmentelor sunt obținute din proiecție în plan.

Punct început	X / Y	Punct sfârșit	X / Y	Lungime segment (** (m)
1	449.143,27 515.648,68	2	449.124,144 515.671,732	29.954
2	449.124,144 515.671,732	3	449.095,65 515.701,044	40.879
3	449.095,65 515.701,044	4	449.076,559 515.718,518	25.881
4	449.076,559 515.718,518	5	449.078,496 515.698,724	19.888
5	449.078,496 515.698,724	6	449.084,828 515.683,005	16.947

Punct început	X / Y	Punct sfârșit	X / Y	Lungime segment (** (m)
6	449.084,828 515.683,005	7	449.094,229 515.667,78	17.893
7	449.094,229 515.667,78	8	449.100,222 515.648,965	19.746
8	449.100,222 515.648,965	9	449.107,872 515.620,365	29.606
9	449.107,872 515.620,365	10	449.111,374 515.607,271	13.554
10	449.111,374 515.607,271	11	449.115,274 515.598,471	9.625
11	449.115,274 515.598,471	12	449.135,613 515.596,322	20.452
12	449.135,613 515.596,322	13	449.144,525 515.592,798	9.584
13	449.144,525 515.592,798	14	449.148,98 515.587,881	6.634
14	449.148,98 515.587,881	15	449.155,246 515.584,414	7.161
15	449.155,246 515.584,414	16	449.163,193 515.587,548	8.543
16	449.163,193 515.587,548	17	449.163,658 515.589,362	1.874
17	449.163,658 515.589,362	18	449.160,148 515.611,816	22.726
18	449.160,148 515.611,816	1	449.143,27 515.648,68	40.544

** Lungimile segmentelor sunt determinate în planul de proiecție Stereo 70 și sunt rotunjite la 1 milimetru.

*** Distanța dintre puncte este formată din segmente cumulate ce sunt mai mici decât valoarea 1 milimetru.

**DATE DESPRE IMOBILUL NR. 770**

Oficiul de Cadastru și Publicitate Imobiliară SIBIU
Biroul de Cadastru și Publicitate Imobiliară Medias

A. Partea I. Descrierea imobilului

TEREN Extravilan

Adresa: Jud. Sibiu

Nr. Crt	Nr cadastral Nr. topografic	Suprafața* (mp)	Observații / Referințe
A1		259	Sector cadastral:41 Teren neimpregmuit;

B. Partea II. Proprietari și acte

Inscrieri privitoare la dreptul de proprietate și alte drepturi reale	Referințe
/	
Act Normativ nr. 7, din 13/03/1996 emis de PARLAMENTUL ROMANIEI (lege);	
B1	A1
Inscrierea provizorie, drept de PROPRIETATE, dobandit prin Lege, cota actuala 1/1 1) MUNICIPIUL MEDIAȘ , CIF:4240677, proprietar neidentificat	

C. Partea III. SARCINI .

Inscrieri privind dezmembramintele dreptului de proprietate, drepturi reale de garanție și sarcini	Referințe
NU SUNT	

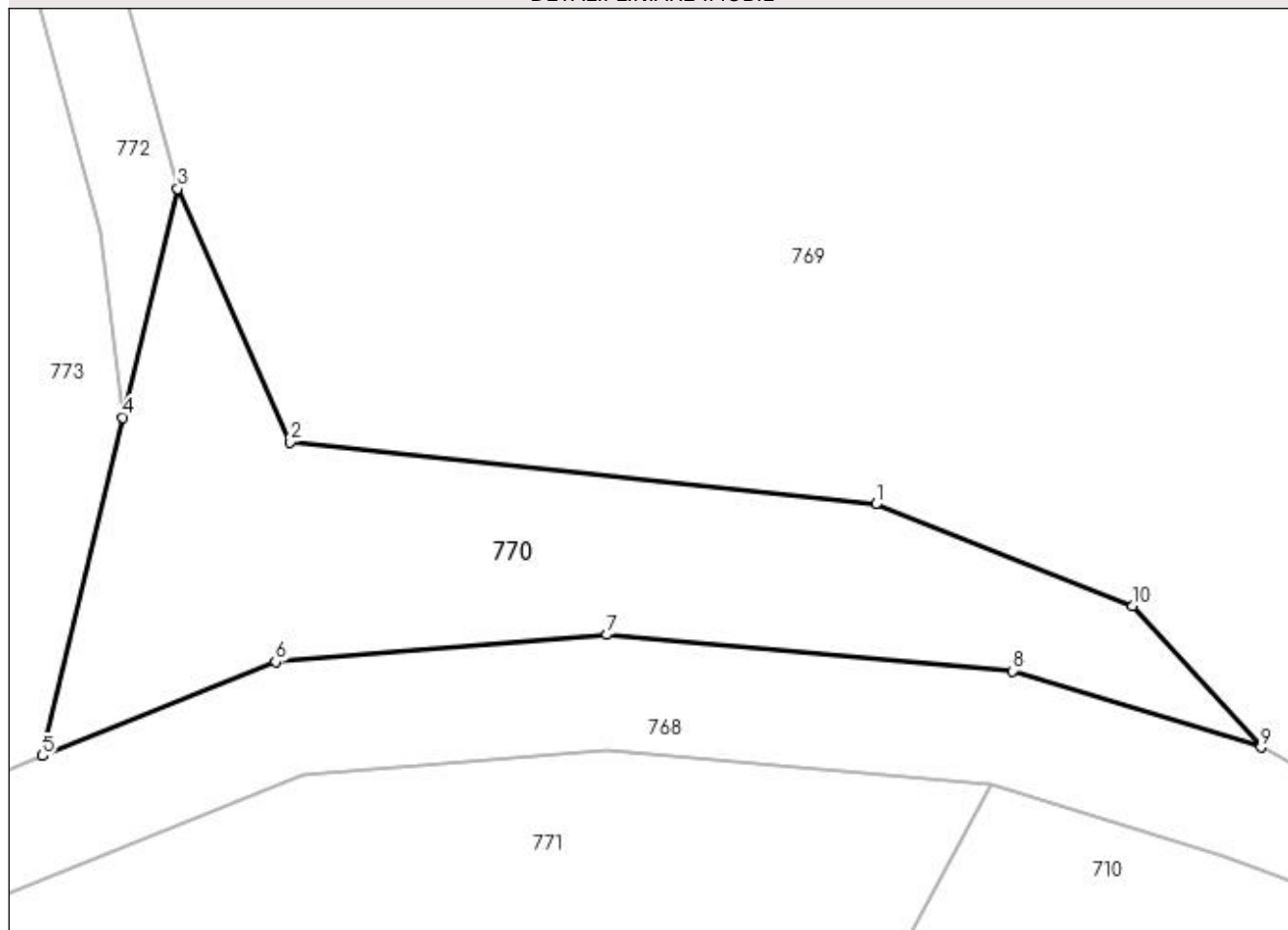
Anexa Nr. 1 La Partea I

Teren

Nr cadastral	Suprafața (mp)*	Observații / Referințe
	259	

* Suprafața este determinată în planul de proiecție Stereo 70.

DETALII LINIARE IMOBIL



Date referitoare la teren

Crt	Categorie folosință	Intravilan	Suprafața (mp)	Tarla	Parcelă	Nr. topo	Observații / Referințe
1	pașune	NU	259	36	1891	-	

Lungime Segmente

1) Valorile lungimilor segmentelor sunt obținute din proiecție în plan.

Punct început	X / Y	Punct sfârșit	X / Y	Lungime segment (** (m)
1	449.135,613 515.596,322	2	449.115,274 515.598,471	20.452
2	449.115,274 515.598,471	3	449.111,374 515.607,271	9.625
3	449.111,374 515.607,271	4	449.109,483 515.599,33	8.163
4	449.109,483 515.599,33	5	449.106,686 515.587,589	12.07
5	449.106,686 515.587,589	6	449.114,78 515.590,846	8.725

Punct început	X / Y	Punct sfârșit	X / Y	Lungime segment (** (m)
6	449.114,78 515.590,846	7	449.126,281 515.591,788	11.54
7	449.126,281 515.591,788	8	449.140,361 515.590,534	14.136
8	449.140,361 515.590,534	9	449.148,98 515.587,881	9.018
9	449.148,98 515.587,881	10	449.144,525 515.592,798	6.634
10	449.144,525 515.592,798	1	449.135,613 515.596,322	9.584

** Lungimile segmentelor sunt determinate în planul de proiecție Stereo 70 și sunt rotunjite la 1 milimetru.

*** Distanța dintre puncte este formată din segmente cumulate ce sunt mai mici decât valoarea 1 milimetru.

**DATE DESPRE IMOBILUL NR. 771**

Oficiul de Cadastru și Publicitate Imobiliară SIBIU
Biroul de Cadastru și Publicitate Imobiliară Medias

A. Partea I. Descrierea imobilului

TEREN Extravilan

Adresa: Jud. Sibiu

Nr. Crt	Nr cadastral Nr. topografic	Suprafața* (mp)	Observații / Referințe
A1		708	Sector cadastral:41 Teren neimprejmuit;

B. Partea II. Proprietari și acte

Inscrieri privitoare la dreptul de proprietate și alte drepturi reale	Referințe
/	
Act Normativ nr. 7, din 13/03/1996 emis de PARLAMENTUL ROMANIEI (lege);	
B1	A1
Inscrierea provizorie, drept de PROPRIETATE, dobandit prin Lege, cota actuala 1/1 1) MUNICIPIUL MEDIAȘ , CIF:4240677, proprietar neidentificat	

C. Partea III. SARCINI .

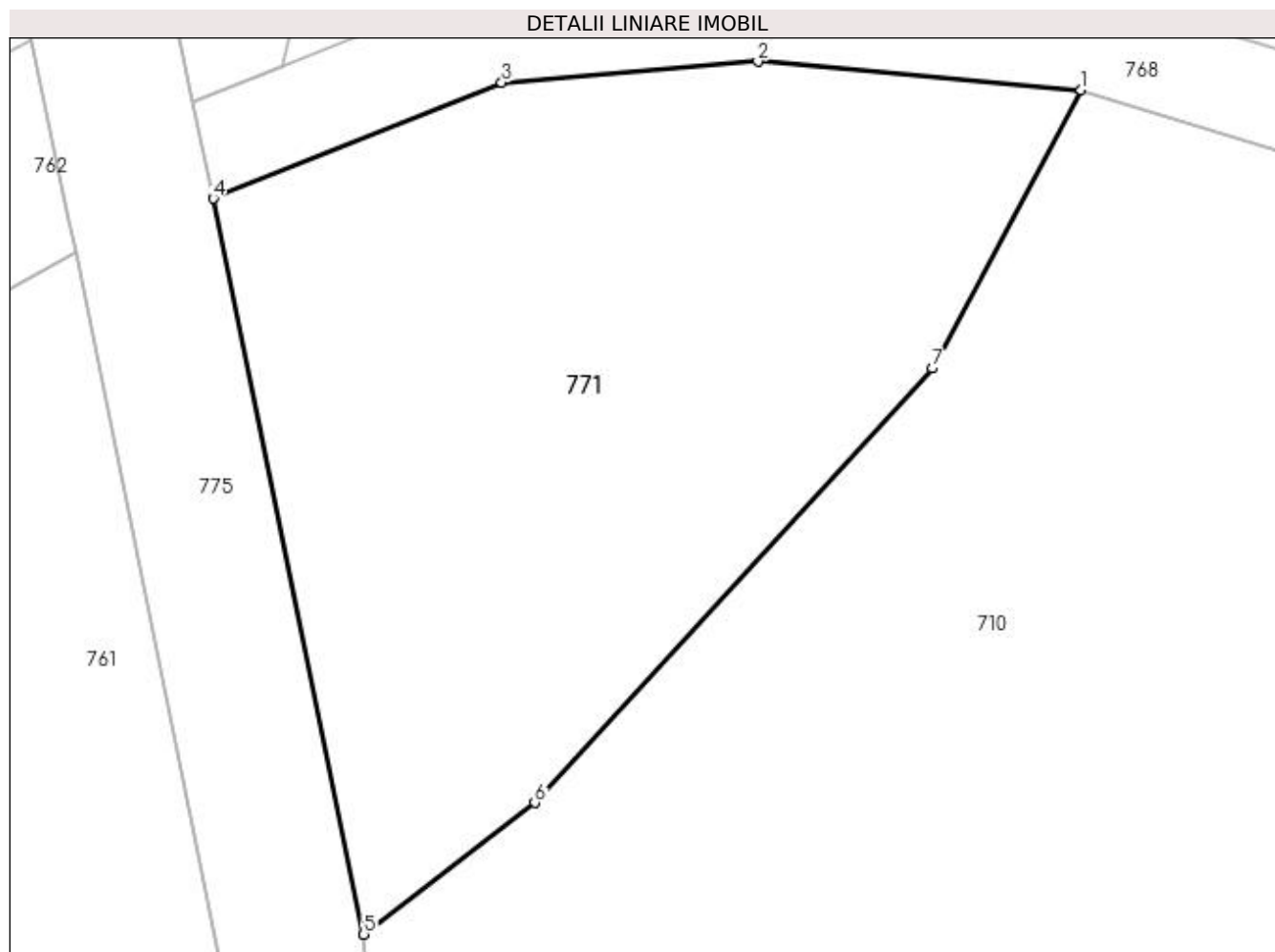
Inscrieri privind dezmembramintele dreptului de proprietate, drepturi reale de garanție și sarcini	Referințe
NU SUNT	

Anexa Nr. 1 La Partea I

Teren

Nr cadastral	Suprafața (mp)*	Observații / Referințe
	708	

* Suprafața este determinată în planul de proiecție Stereo 70.



Date referitoare la teren

Crt	Categorie folosință	Intra vilan	Suprafața (mp)	Tarla	Parcelă	Nr. topo	Observații / Referințe
1	pasune	NU	708	36	1898	-	

Lungime Segmente

1) Valorile lungimilor segmentelor sunt obținute din proiecție în plan.

Punct început	X / Y	Punct sfârșit	X / Y	Lungime segment (** (m)
1	449.139,587 515.586,587	2	449.126,267 515.587,773	13.373
2	449.126,267 515.587,773	3	449.115,71 515.586,908	10.593
3	449.115,71 515.586,908	4	449.103,815 515.582,131	12.819
4	449.103,815 515.582,131	5	449.110,027 515.551,824	30.937
5	449.110,027 515.551,824	6	449.117,067 515.557,25	8.888

Punct început	X / Y	Punct sfârșit	X / Y	Lungime segment (** (m)
6	449.117,067 515.557,25	7	449.133,452 515.575,139	24.259
7	449.133,452 515.575,139	1	449.139,587 515.586,587	12.988

** Lungimile segmentelor sunt determinate în planul de proiecție Stereo 70 și sunt rotunjite la 1 milimetru.

*** Distanța dintre puncte este formată din segmente cumulate ce sunt mai mici decât valoarea 1 milimetru.

**DATE DESPRE IMOBILUL NR. 772**

Oficiul de Cadastru și Publicitate Imobiliară SIBIU
Biroul de Cadastru și Publicitate Imobiliară Medias

A. Partea I. Descrierea imobilului

TEREN Extravilan

Adresa: Jud. Sibiu

Nr. Crt	Nr cadastral Nr. topografic	Suprafața* (mp)	Observații / Referințe
A1		369	Sector cadastral:41 Teren neimpregmuit;

B. Partea II. Proprietari și acte

Inscrieri privitoare la dreptul de proprietate și alte drepturi reale	Referințe
/	
Act Normativ nr. 7, din 13/03/1996 emis de PARLAMENTUL ROMANIEI (lege);	
B1	A1
Inscrierea provizorie, drept de PROPRIETATE, dobandit prin Lege, cota actuala 1/1 1) MUNICIPIUL MEDIAȘ , CIF:4240677, proprietar neidentificat	

C. Partea III. SARCINI .

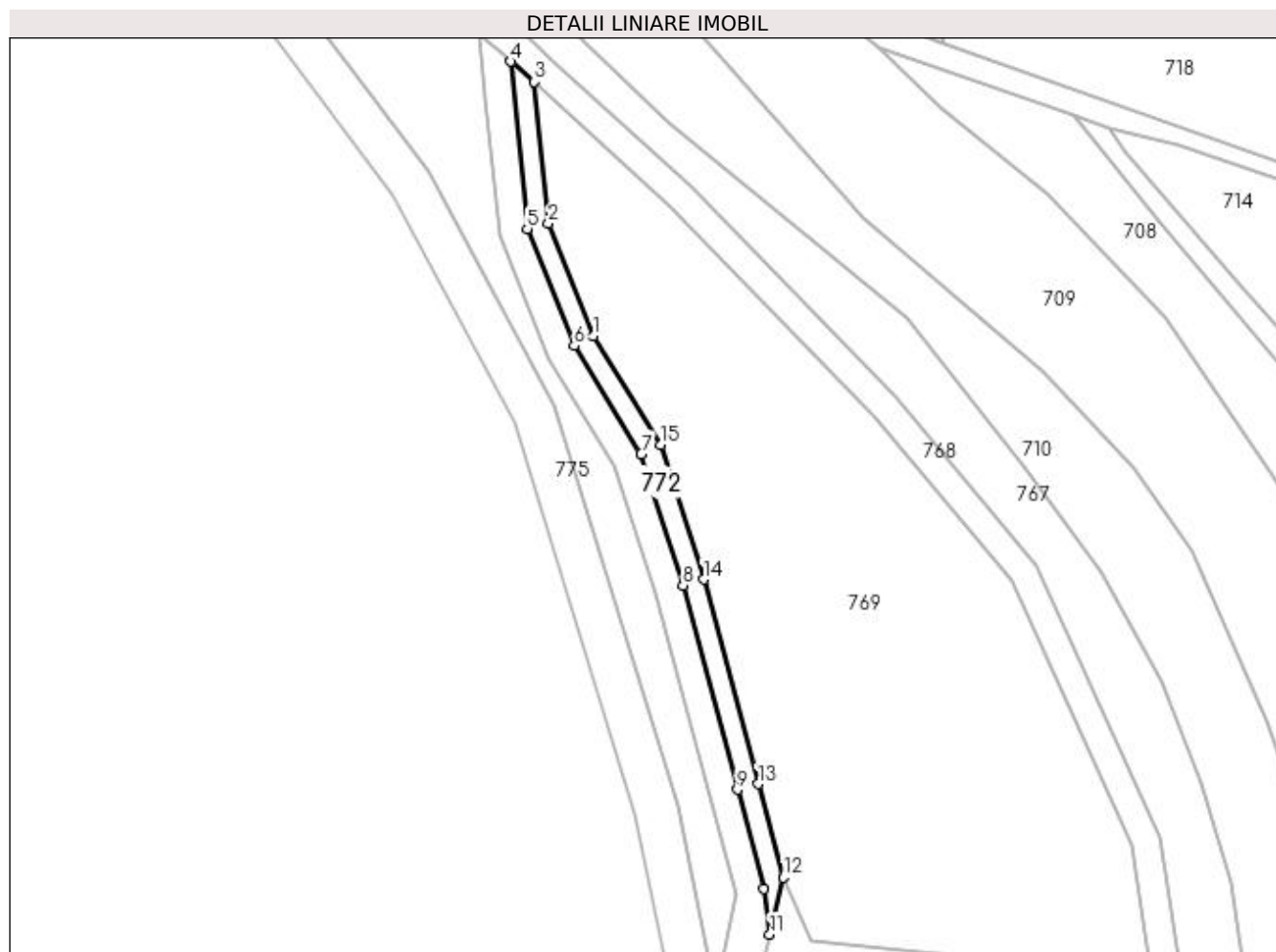
Inscrieri privind dezmembramintele dreptului de proprietate, drepturi reale de garanție și sarcini	Referințe
NU SUNT	

Anexa Nr. 1 La Partea I

Teren

Nr cadastral	Suprafața (mp)*	Observații / Referințe
	369	

* Suprafața este determinată în planul de proiecție Stereo 70.



Date referitoare la teren

Crt	Categorie folosință	Intra vilan	Suprafața (mp)	Tarla	Parcelă	Nr. topo	Observații / Referințe
1	faneata	NU	369	36	1887	-	

Lungime Segmente

1) Valorile lungimilor segmentelor sunt obținute din proiecție în plan.

Punct început	X / Y	Punct sfârșit	X / Y	Lungime segment (** (m)
1	449.084,828 515.683,005	2	449.078,496 515.698,724	16.947
2	449.078,496 515.698,724	3	449.076,559 515.718,518	19.888
3	449.076,559 515.718,518	4	449.073,265 515.721,381	4.365
4	449.073,265 515.721,381	5	449.075,552 515.698,003	23.489
5	449.075,552 515.698,003	6	449.082,142 515.681,646	17.634

Punct început	X / Y	Punct sfârşit	X / Y	Lungime segment (** (m)
6	449.082,142 515.681,646	7	449.091,482 515.666,517	17.78
7	449.091,482 515.666,517	8	449.097,342 515.648,122	19.306
8	449.097,342 515.648,122	9	449.104,974 515.619,59	29.535
9	449.104,974 515.619,59	10	449.108,675 515.605,752	14.324
10	449.108,675 515.605,752	11	449.109,483 515.599,33	6.472
11	449.109,483 515.599,33	12	449.111,374 515.607,271	8.163
12	449.111,374 515.607,271	13	449.107,872 515.620,365	13.554
13	449.107,872 515.620,365	14	449.100,222 515.648,965	29.606
14	449.100,222 515.648,965	15	449.094,229 515.667,78	19.746
15	449.094,229 515.667,78	1	449.084,828 515.683,005	17.893

** Lungimile segmentelor sunt determinate în planul de proiecție Stereo 70 și sunt rotunjite la 1 milimetru.

*** Distanța dintre puncte este formată din segmente cumulate ce sunt mai mici decât valoarea 1 milimetru.

**DATE DESPRE IMOBILUL NR. 773**

Oficiul de Cadastru și Publicitate Imobiliară SIBIU
Biroul de Cadastru și Publicitate Imobiliară Medias

A. Partea I. Descrierea imobilului

TEREN Extravilan

Adresa: Jud. Sibiu

Nr. Crt	Nr cadastral Nr. topografic	Suprafața* (mp)	Observații / Referințe
A1		594	Sector cadastral:41 Teren neimprejmuit;

B. Partea II. Proprietari și acte

Inscrieri privitoare la dreptul de proprietate și alte drepturi reale	Referințe
/	
Act Normativ nr. 7, din 13/03/1996 emis de PARLAMENTUL ROMANIEI (lege);	
B1	A1
Inscrierea provizorie, drept de PROPRIETATE, dobandit prin Lege, cota actuala 1/1 1) MUNICIPIUL MEDIAȘ , CIF:4240677, proprietar neidentificat	

C. Partea III. SARCINI .

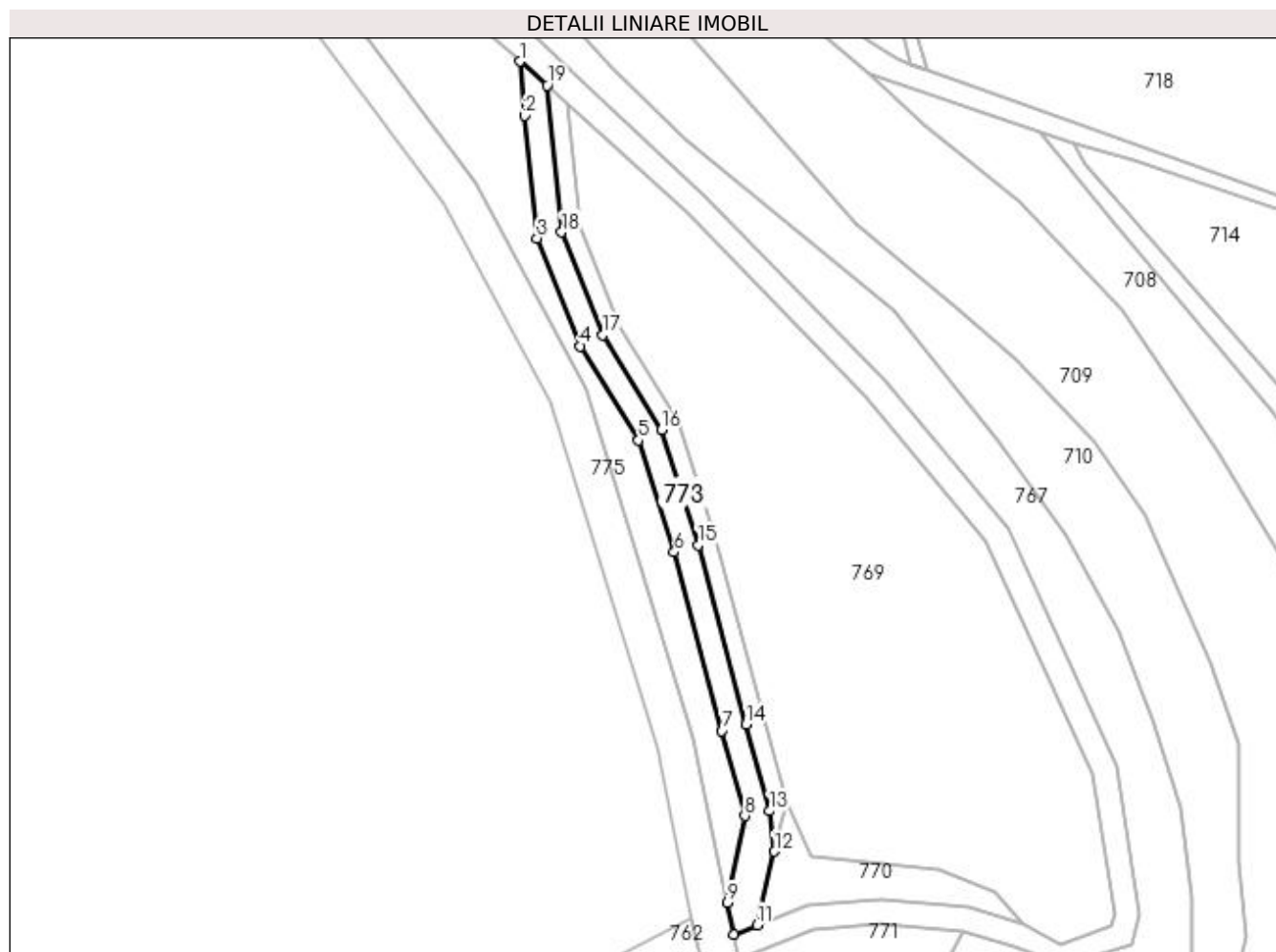
Inscrieri privind dezmembramintele dreptului de proprietate, drepturi reale de garanție și sarcini	Referințe
NU SUNT	

Anexa Nr. 1 La Partea I

Teren

Nr cadastral	Suprafața (mp)*	Observații / Referințe
	594	

* Suprafața este determinată în planul de proiecție Stereo 70.



Date referitoare la teren

Crt	Categorie folosință	Intra vilan	Suprafața (mp)	Tarla	Parcelă	Nr. topo	Observații / Referințe
1	drum	NU	594	36	1888	-	

Lungime Segmente

1) Valorile lungimilor segmentelor sunt obținute din proiecție în plan.

Punct început	X / Y	Punct sfârșit	X / Y	Lungime segment (** (m)
1	449.068,872 515.725,198	2	449.069,717 515.716,564	8.675
2	449.069,717 515.716,564	3	449.071,627 515.697,042	19.616
3	449.071,627 515.697,042	4	449.078,559 515.679,835	18.55
4	449.078,559 515.679,835	5	449.087,82 515.664,835	17.629
5	449.087,82 515.664,835	6	449.093,502 515.646,997	18.72

Punct început	X / Y	Punct sfârșit	X / Y	Lungime segment (** (m)
6	449.093,502 515.646,997	7	449.101,11 515.618,556	29.441
7	449.101,11 515.618,556	8	449.104,741 515.604,982	14.051
8	449.104,741 515.604,982	9	449.101,956 515.591,166	14.094
9	449.101,956 515.591,166	10	449.102,997 515.586,105	5.167
10	449.102,997 515.586,105	11	449.106,686 515.587,589	3.976
11	449.106,686 515.587,589	12	449.109,483 515.599,33	12.07
12	449.109,483 515.599,33	13	449.108,675 515.605,752	6.472
13	449.108,675 515.605,752	14	449.104,974 515.619,59	14.324
14	449.104,974 515.619,59	15	449.097,342 515.648,122	29.535
15	449.097,342 515.648,122	16	449.091,482 515.666,517	19.306
16	449.091,482 515.666,517	17	449.082,142 515.681,646	17.78
17	449.082,142 515.681,646	18	449.075,552 515.698,003	17.634
18	449.075,552 515.698,003	19	449.073,265 515.721,381	23.489
19	449.073,265 515.721,381	1	449.068,872 515.725,198	5.819

** Lungimile segmentelor sunt determinate în planul de proiecție Stereo 70 și sunt rotunjite la 1 milimetru.

*** Distanța dintre puncte este formată din segmente cumulate ce sunt mai mici decât valoarea 1 milimetru.

**DATE DESPRE IMOBILUL NR. 774**

Oficiul de Cadastru și Publicitate Imobiliară SIBIU
Biroul de Cadastru și Publicitate Imobiliară Medias

A. Partea I. Descrierea imobilului

TEREN Extravilan

Adresa: Jud. Sibiu

Nr. Crt	Nr cadastral Nr. topografic	Suprafața* (mp)	Observații / Referințe
A1		1.208	Sector cadastral:41 Teren neimprejmuit;

B. Partea II. Proprietari și acte

Inscrieri privitoare la dreptul de proprietate și alte drepturi reale	Referințe
/	
Act Normativ nr. 7, din 13/03/1996 emis de PARLAMENTUL ROMANIEI (lege);	
B1	A1
Inscrierea provizorie, drept de PROPRIETATE, dobandit prin Lege, cota actuala 1/1 1) MUNICIPIUL MEDIAȘ , CIF:4240677, proprietar neidentificat	

C. Partea III. SARCINI .

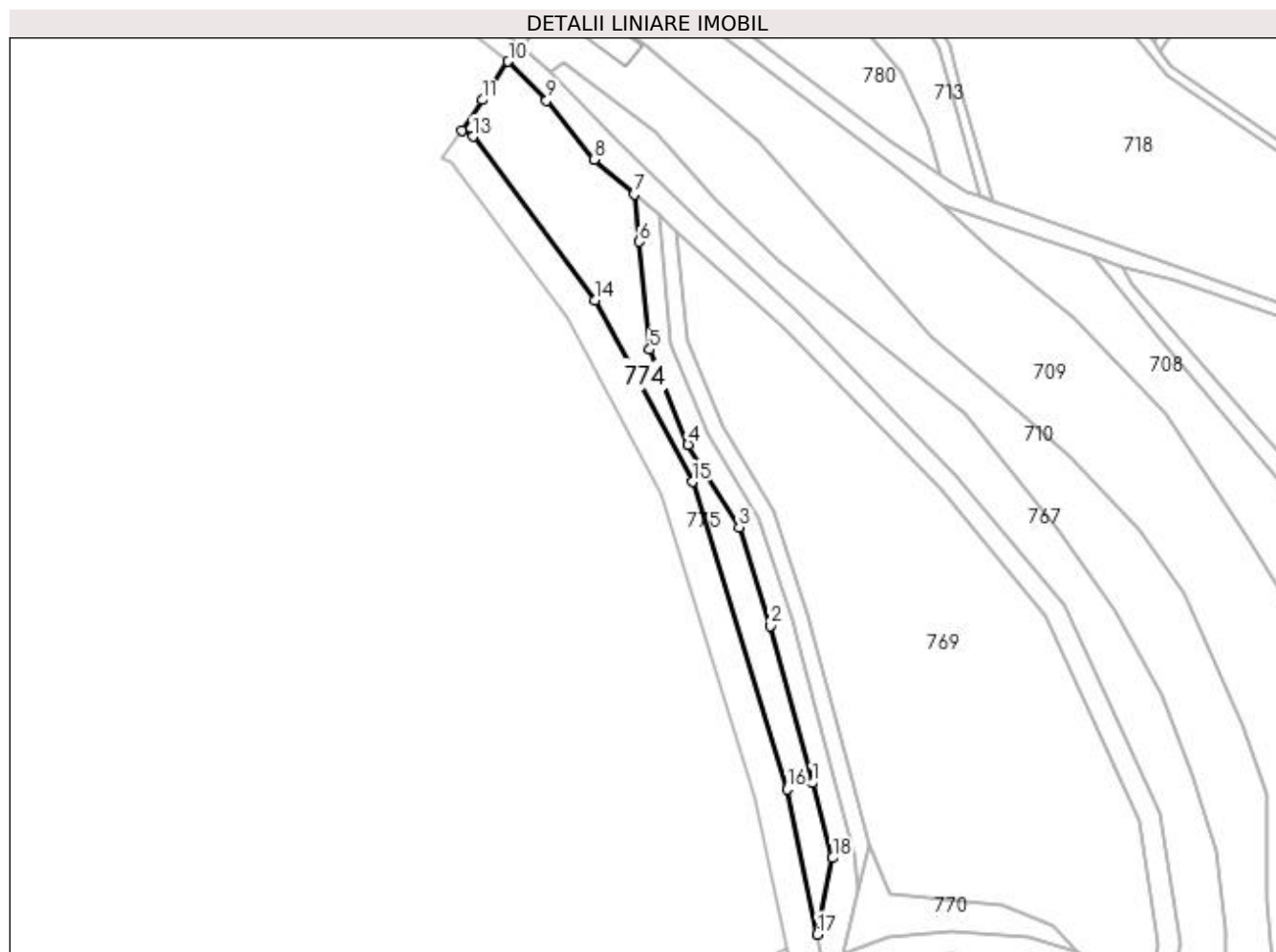
Inscrieri privind dezmembramintele dreptului de proprietate, drepturi reale de garanție și sarcini	Referințe
NU SUNT	

Anexa Nr. 1 La Partea I

Teren

Nr cadastral	Suprafața (mp)*	Observații / Referințe
	1.208	

* Suprafața este determinată în planul de proiecție Stereo 70.



Date referitoare la teren

Crt	Categorie folosință	Intra vilan	Suprafața (mp)	Tarla	Parcelă	Nr. topo	Observații / Referințe
1	faneata	NU	1.208	36	1892	-	

Lungime Segmente

1) Valorile lungimilor segmentelor sunt obținute din proiecție în plan.

Punct început	X / Y	Punct sfârșit	X / Y	Lungime segment (** (m)
1	449.101,11 515.618,556	2	449.093,502 515.646,997	29.441
2	449.093,502 515.646,997	3	449.087,82 515.664,835	18.72
3	449.087,82 515.664,835	4	449.078,559 515.679,835	17.629
4	449.078,559 515.679,835	5	449.071,627 515.697,042	18.55
5	449.071,627 515.697,042	6	449.069,717 515.716,564	19.616

Punct început	X / Y	Punct sfârşit	X / Y	Lungime segment (** (m)
6	449.069,717 515.716,564	7	449.068,872 515.725,198	8.675
7	449.068,872 515.725,198	8	449.061,639 515.731,483	9.582
8	449.061,639 515.731,483	9	449.052,95 515.742,111	13.728
9	449.052,95 515.742,111	10	449.045,988 515.749,181	9.922
10	449.045,988 515.749,181	11	449.041,324 515.742,242	8.361
11	449.041,324 515.742,242	12	449.037,562 515.736,646	6.743
12	449.037,562 515.736,646	13	449.039,608 515.735,579	2.308
13	449.039,608 515.735,579	14	449.061,719 515.705,964	36.959
14	449.061,719 515.705,964	15	449.079,391 515.673,113	37.303
15	449.079,391 515.673,113	16	449.096,551 515.617,438	58.259
16	449.096,551 515.617,438	17	449.101,956 515.591,166	26.822
17	449.101,956 515.591,166	18	449.104,741 515.604,982	14.094
18	449.104,741 515.604,982	1	449.101,11 515.618,556	14.051

** Lungimile segmentelor sunt determinate în planul de proiecţie Stereo 70 şi sunt rotunjite la 1 milimetru.

*** Distanţa dintre puncte este formată din segmente cumulate ce sunt mai mici decât valoarea 1 milimetru.

**DATE DESPRE IMOBILUL NR. 775**

Oficiul de Cadastru și Publicitate Imobiliară SIBIU
Biroul de Cadastru și Publicitate Imobiliară Medias

A. Partea I. Descrierea imobilului

TEREN Extravilan

Adresa: Jud. Sibiu

Nr. Crt	Nr cadastral Nr. topografic	Suprafața* (mp)	Observații / Referințe
A1		3.741	Sector cadastral:41 Teren neimpregmuit;

B. Partea II. Proprietari și acte

Inscrieri privitoare la dreptul de proprietate și alte drepturi reale	Referințe
/	
Act Normativ nr. 7, din 13/03/1996 emis de PARLAMENTUL ROMANIEI (lege);	
B1	A1
Inscrierea provizorie, drept de PROPRIETATE, dobandit prin Lege, cota actuala 1/1 1) MUNICIPIUL MEDIAȘ , CIF:4240677, proprietar neidentificat	

C. Partea III. SARCINI .

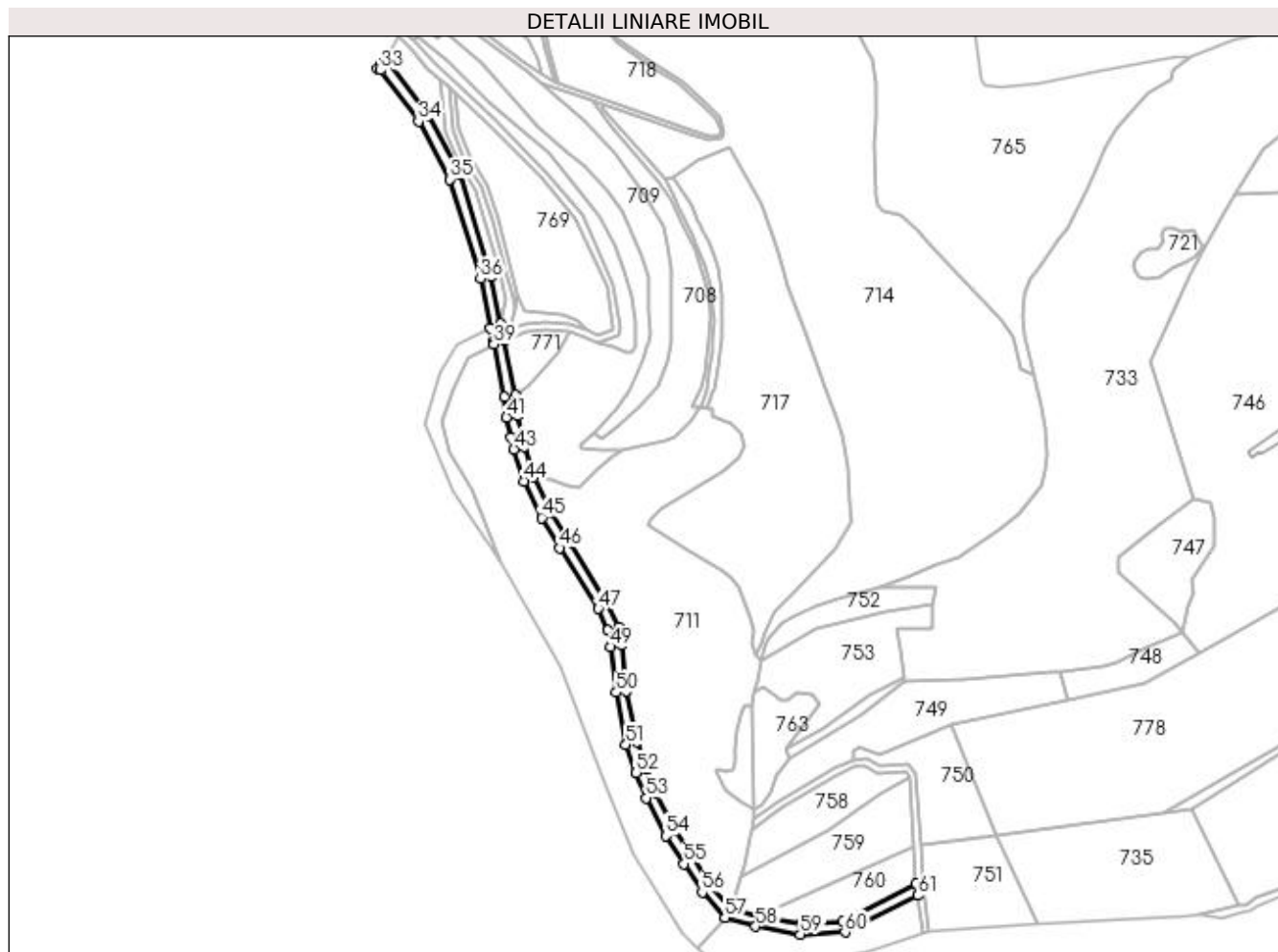
Inscrieri privind dezmembramintele dreptului de proprietate, drepturi reale de garanție și sarcini	Referințe
NU SUNT	

Anexa Nr. 1 La Partea I

Teren

Nr cadastral	Suprafața (mp)*	Observații / Referințe
	3.741	

* Suprafața este determinată în planul de proiecție Stereo 70.



Date referitoare la teren

Crt	Categorie folosință	Intravilan	Suprafața (mp)	Tarla	Parcelă	Nr. topo	Observații / Referințe
1	drum	NU	3.741	36	1893	-	

Lungime Segmente

1) Valorile lungimilor segmentelor sunt obținute din proiecție în plan.

Punct început	X / Y	Punct sfârșit	X / Y	Lungime segment	Punct început	X / Y	Punct sfârșit	X / Y	Lungime segment	Punct început	X / Y	Punct sfârșit	X / Y	Lungime segment
1	449.330,886 515.282,548	2	449.290,055 515.262,073	45.67 7	2	449.290,055 515.262,073	3	449.267,412 515.260,907	22.67 3	3	449.267,412 515.260,907	4	449.243,718 515.265,108	24.06 3
4	449.243,718 515.265,108	5	449.228,706 515.269,335	15.59 6	5	449.228,706 515.269,335	6	449.217,689 515.281,687	16.55 1	6	449.217,689 515.281,687	7	449.208,018 515.296,928	18.05
7	449.208,018 515.296,928	8	449.197,987 515.312,161	18.23 9	8	449.197,987 515.312,161	9	449.187,421 515.332,414	22.84 4	9	449.187,421 515.332,414	10	449.182,167 515.345,822	14.40 1
10	449.182,167 515.345,822	11	449.176,746 515.360,943	16.06 3	11	449.176,746 515.360,943	12	449.171,456 515.388,972	28.52 4	12	449.171,456 515.388,972	13	449.168,561 515.413,971	25.16 6
13	449.168,561 515.413,971	14	449.166,872 515.424,131	10.3	14	449.166,872 515.424,131	15	449.160,973 515.437,082	14.23 1	15	449.160,973 515.437,082	16	449.139,518 515.470,802	39.96 7
16	449.139,518 515.470,802	17	449.129,766 515.487,189	19.06 9	17	449.129,766 515.487,189	18	449.120,189 515.506,777	21.80 4	18	449.120,189 515.506,777	19	449.114,986 515.523,611	17.62

Punct început	X / Y	Punct sfârșit	X / Y	Lungime segment	Punct început	X / Y	Punct sfârșit	X / Y	Lungime segment	Punct început	X / Y	Punct sfârșit	X / Y	Lungime segment
19	449.114,986 515.523,611	20	449.113,547 515.529,797	6.351	20	449.113,547 515.529,797	21	449.110,991 515.540,554	11.057	21	449.110,991 515.540,554	22	449.110,027 515.551,824	11.31
22	449.110,027 515.551,824	23	449.103,815 515.582,131	30.937	23	449.103,815 515.582,131	24	449.102,997 515.586,105	4.057	24	449.102,997 515.586,105	25	449.101,956 515.591,166	5.167
25	449.101,956 515.591,166	26	449.096,551 515.617,438	26.822	26	449.096,551 515.617,438	27	449.079,391 515.673,113	58.259	27	449.079,391 515.673,113	28	449.061,719 515.705,964	37.303
28	449.061,719 515.705,964	29	449.039,608 515.735,579	36.959	29	449.039,608 515.735,579	30	449.037,562 515.736,646	2.308	30	449.037,562 515.736,646	31	449.035,698 515.733,873	3.341
31	449.035,698 515.733,873	32	449.034,061 515.731,705	2.716	32	449.034,061 515.731,705	33	449.035,62 515.730,892	1.758	33	449.035,62 515.730,892	34	449.056,646 515.702,73	35.145
34	449.056,646 515.702,73	35	449.073,83 515.670,786	36.273	35	449.073,83 515.670,786	36	449.090,732 515.615,946	57.386	36	449.090,732 515.615,946	37	449.096,352 515.588,631	27.887
37	449.096,352 515.588,631	38	449.097,878 515.581,216	7.571	38	449.097,878 515.581,216	39	449.098,145 515.579,91	1.333	39	449.098,145 515.579,91	40	449.104,079 515.550,962	29.549
40	449.104,079 515.550,962	41	449.105,051 515.539,6	11.404	41	449.105,051 515.539,6	42	449.107,706 515.528,424	11.488	42	449.107,706 515.528,424	43	449.109,191 515.522,043	6.551
43	449.109,191 515.522,043	44	449.114,594 515.504,56	18.299	44	449.114,594 515.504,56	45	449.124,484 515.484,332	22.516	45	449.124,484 515.484,332	46	449.134,408 515.467,657	19.405
46	449.134,408 515.467,657	47	449.155,686 515.434,214	39.638	47	449.155,686 515.434,214	48	449.161,083 515.422,365	13.02	48	449.161,083 515.422,365	49	449.162,618 515.413,133	9.359
49	449.162,618 515.413,133	50	449.165,521 515.388,069	25.231	50	449.165,521 515.388,069	51	449.170,938 515.359,364	29.212	51	449.170,938 515.359,364	52	449.176,549 515.343,715	16.625
52	449.176,549 515.343,715	53	449.181,953 515.329,925	14.811	53	449.181,953 515.329,925	54	449.192,809 515.309,116	23.471	54	449.192,809 515.309,116	55	449.202,979 515.293,67	18.493
55	449.202,979 515.293,67	56	449.212,885 515.278,059	18.489	56	449.212,885 515.278,059	57	449.225,394 515.264,035	18.792	57	449.225,394 515.264,035	58	449.242,378 515.259,252	17.644
58	449.242,378 515.259,252	59	449.267,037 515.254,88	25.044	59	449.267,037 515.254,88	60	449.291,62 515.256,146	24.615	60	449.291,62 515.256,146	61	449.331,651 515.276,219	44.782
61	449.331,651 515.276,219	1	449.330,886 515.282,548	6.375										

** Lungimile segmentelor sunt determinate în planul de proiecție Stereo 70 și sunt rotunjite la 1 milimetru.

*** Distanța dintre puncte este formată din segmente cumulate ce sunt mai mici decât valoarea 1 milimetru.

**DATE DESPRE IMOBILUL NR. 776**

Oficiul de Cadastru și Publicitate Imobiliară SIBIU
Biroul de Cadastru și Publicitate Imobiliară Medias

A. Partea I. Descrierea imobilului

TEREN Extravilan

Adresa: Jud. Sibiu

Nr. Crt	Nr cadastral Nr. topografic	Suprafața* (mp)	Observații / Referințe
A1		474	Sector cadastral:41 Teren neimprejmuit;

B. Partea II. Proprietari și acte

Inscrieri privitoare la dreptul de proprietate și alte drepturi reale	Referințe
/	
Act Normativ nr. 7, din 13/03/1996 emis de PARLAMENTUL ROMANIEI (lege);	
B1	A1
Inscrierea provizorie, drept de PROPRIETATE, dobandit prin Lege, cota actuala 1/1 1) MUNICIPIUL MEDIAȘ , CIF:4240677, proprietar neidentificat	

C. Partea III. SARCINI .

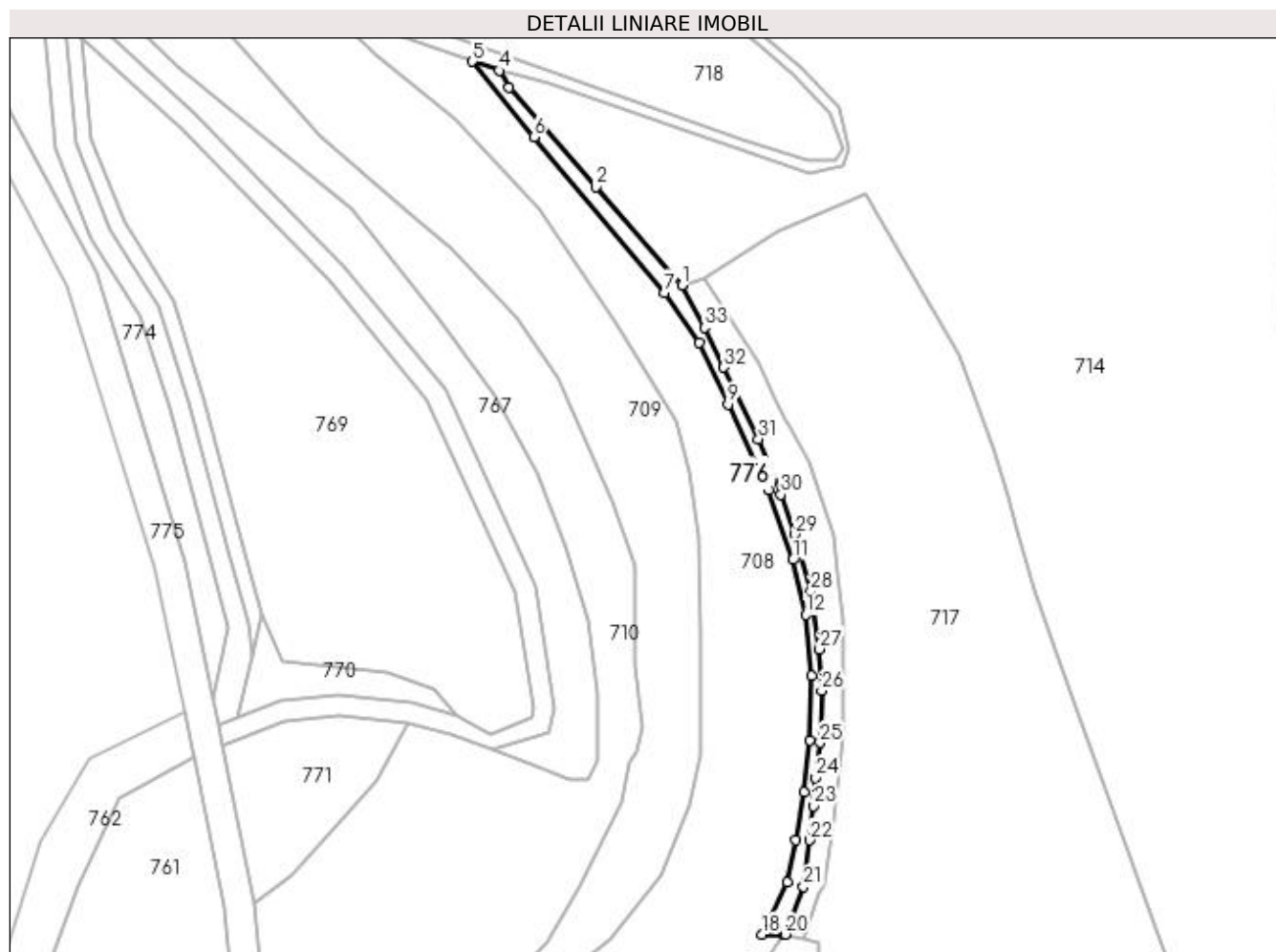
Inscrieri privind dezmembramintele dreptului de proprietate, drepturi reale de garanție și sarcini	Referințe
NU SUNT	

Anexa Nr. 1 La Partea I

Teren

Nr cadastral	Suprafața (mp)*	Observații / Referințe
	474	

* Suprafața este determinată în planul de proiecție Stereo 70.



Date referitoare la teren

Crt	Categorie folosință	Intravilan	Suprafața (mp)	Tarla	Parcelă	Nr. topo	Observații / Referințe
1	drum	NU	474	36	1902	-	

Lungime Segmente

1) Valorile lungimilor segmentelor sunt obținute din proiecție în plan.

Punct început	X / Y	Punct sfârșit	X / Y	Lungime segment (** (m)
1	449.192,284 515.670,829	2	449.175,734 515.689,722	25.117
3	449.158,972 515.708,859	4	449.157,082 515.712,11	3.761
5	449.151,955 515.713,878	6	449.163,739 515.699,278	18.762
7	449.188,949 515.669,341	8	449.195,559 515.659,668	11.716
9	449.201,159 515.647,801	10	449.208,914 515.631,368	18.171

Punct început	X / Y	Punct sfârșit	X / Y	Lungime segment (** (m)
2	449.175,734 515.689,722	3	449.158,972 515.708,859	25.44
4	449.157,082 515.712,11	5	449.151,955 515.713,878	5.423
6	449.163,739 515.699,278	7	449.188,949 515.669,341	39.137
8	449.195,559 515.659,668	9	449.201,159 515.647,801	13.122
10	449.208,914 515.631,368	11	449.213,66 515.617,872	14.307

Punct început	X / Y	Punct sfârșit	X / Y	Lungime segment (** (m)
11	449.213,66 515.617,872	12	449.216,205 515.607,294	10.88
13	449.217,301 515.595,555	14	449.217,006 515.583,149	12.41
15	449.215,807 515.573,144	16	449.214,236 515.563,873	9.403
17	449.212,626 515.555,697	18	449.207,697 515.545,72	11.128
19	449.211,928 515.545,72	20	449.212,279 515.545,72	0.351
21	449.215,72 515.554,909	22	449.216,963 515.563,843	9.02
23	449.217,667 515.570,429	24	449.218,076 515.575,885	5.471
25	449.218,929 515.582,647	26	449.219,212 515.592,636	9.994
27	449.218,831 515.600,69	28	449.217,109 515.611,761	11.204
29	449.214,071 515.622,756	30	449.211,342 515.630,441	8.156
31	449.207,042 515.641,181	32	449.200,392 515.654,972	15.31
33	449.196,672 515.662,622	1	449.192,284 515.670,829	9.306

Punct început	X / Y	Punct sfârșit	X / Y	Lungime segment (** (m)
12	449.216,205 515.607,294	13	449.217,301 515.595,555	11.789
14	449.217,006 515.583,149	15	449.215,807 515.573,144	10.077
16	449.214,236 515.563,873	17	449.212,626 515.555,697	8.333
18	449.207,697 515.545,72	19	449.211,928 515.545,72	4.231
20	449.212,279 515.545,72	21	449.215,72 515.554,909	9.812
22	449.216,963 515.563,843	23	449.217,667 515.570,429	6.624
24	449.218,076 515.575,885	25	449.218,929 515.582,647	6.815
26	449.219,212 515.592,636	27	449.218,831 515.600,69	8.062
28	449.217,109 515.611,761	29	449.214,071 515.622,756	11.407
30	449.211,342 515.630,441	31	449.207,042 515.641,181	11.569
32	449.200,392 515.654,972	33	449.196,672 515.662,622	8.507

** Lungimile segmentelor sunt determinate în planul de proiecție Stereo 70 și sunt rotunjite la 1 milimetru.

*** Distanța dintre puncte este formată din segmente cumulate ce sunt mai mici decât valoarea 1 milimetru.

**DATE DESPRE IMOBILUL NR. 777**

Oficiul de Cadastru și Publicitate Imobiliară SIBIU
Biroul de Cadastru și Publicitate Imobiliară Medias

A. Partea I. Descrierea imobilului

TEREN Extravilan

Adresa: Jud. Sibiu

Nr. Crt	Nr cadastral Nr. topografic	Suprafața* (mp)	Observații / Referințe
A1		7.700	Sector cadastral:41 Teren neimpregmuit;

B. Partea II. Proprietari și acte

Inscrieri privitoare la dreptul de proprietate și alte drepturi reale		Referințe
/		
Act Administrativ nr. 326/6, din 19/10/1993 emis de CJSDPAT SIBIU (TITLU DE PROPRIETATE);		
B1	Intabulare, drept de PROPRIETATE, dobândit prin Reconstituire, cota actuala 1/1 1) DONATH TEODORA 2) HODÎRNAU STEFAN 3) HODÎRNAU DOREL 4) HODÎRNAU COSTICĂ	A1

C. Partea III. SARCINI .

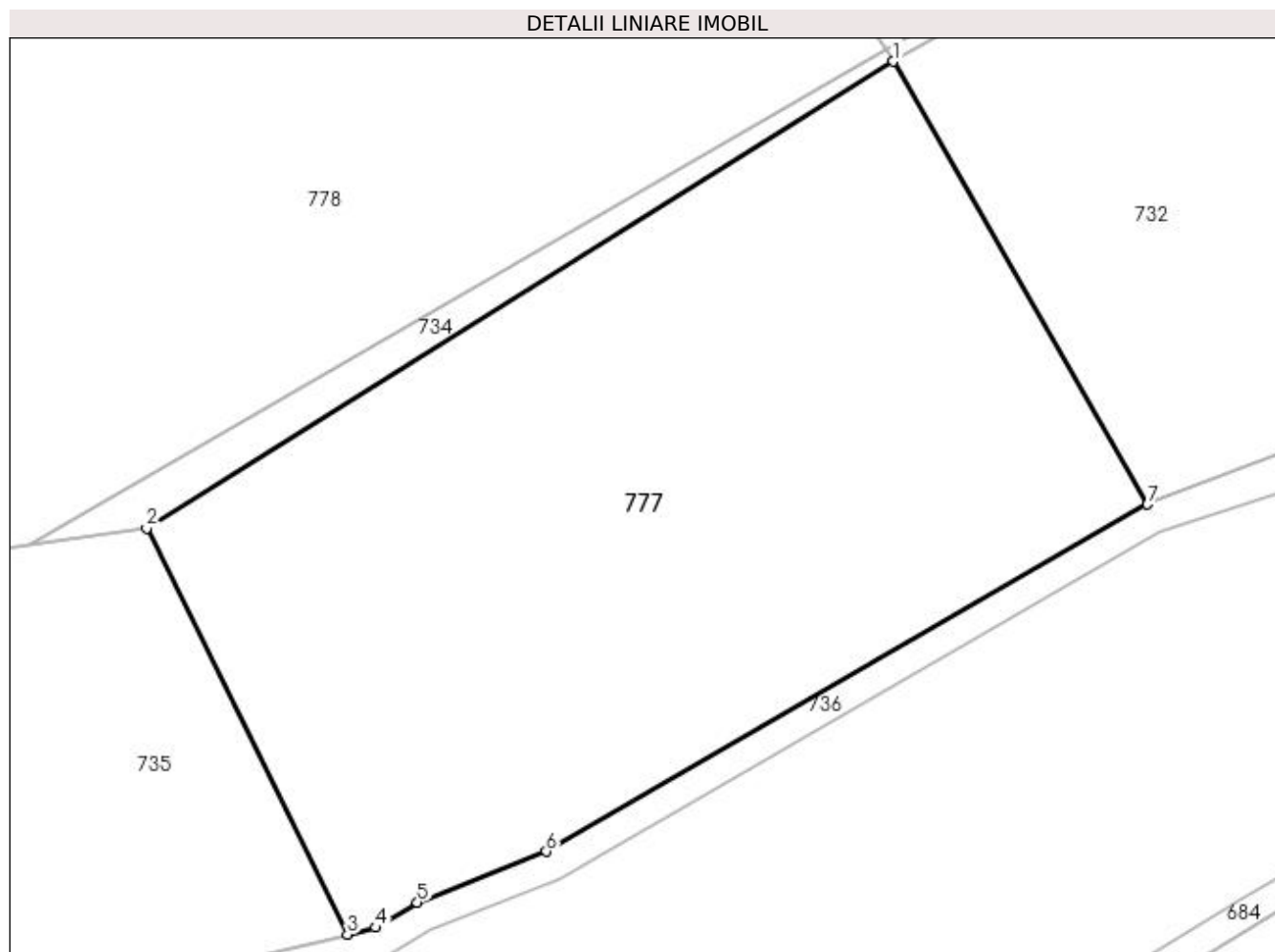
Inscrieri privind dezmembramintele dreptului de proprietate, drepturi reale de garanție și sarcini	Referințe
NU SUNT	

Anexa Nr. 1 La Partea I

Teren

Nr cadastral	Suprafaţa (mp)*	Observații / Referințe
	7.700	

* Suprafața este determinată în planul de proiecție Stereo 70.



Date referitoare la teren

Crt	Categorie folosință	Intra vilan	Suprafața (mp)	Tarla	Parcelă	Nr. topo	Observații / Referințe
1	arabil	NU	7.700	36	1937/4	-	NR TARLA 58 GRESIT IN TP

Lungime Segmente

1) Valorile lungimilor segmentelor sunt obținute din proiecție în plan.

Punct început	X / Y	Punct sfârșit	X / Y	Lungime segment (** (m)
1	449.581,229 515.386,061	2	449.482,409 515.324,319	116.522
2	449.482,409 515.324,319	3	449.508,956 515.270,592	59.927
3	449.508,956 515.270,592	4	449.512,732 515.271,484	3.88
4	449.512,732 515.271,484	5	449.518,21 515.274,819	6.413
5	449.518,21 515.274,819	6	449.535,302 515.281,544	18.368

Punct început	X / Y	Punct sfârșit	X / Y	Lungime segment (** (m)
6	449.535,302 515.281,544	7	449.614,848 515.327,482	91.858
7	449.614,848 515.327,482	1	449.581,229 515.386,061	67.541

** Lungimile segmentelor sunt determinate în planul de proiecție Stereo 70 și sunt rotunjite la 1 milimetru.

*** Distanța dintre puncte este formată din segmente cumulate ce sunt mai mici decât valoarea 1 milimetru.

**DATE DESPRE IMOBILUL NR. 778**

Oficiul de Cadastru și Publicitate Imobiliară SIBIU
Biroul de Cadastru și Publicitate Imobiliară Medias

A. Partea I. Descrierea imobilului

TEREN Extravilan

Adresa: Jud. Sibiu

Nr. Crt	Nr cadastral Nr. topografic	Suprafața* (mp)	Observații / Referințe
A1		14.500	Sector cadastral:41 Teren neimpregmuit;

B. Partea II. Proprietari și acte

Inscrieri privitoare la dreptul de proprietate și alte drepturi reale	Referințe
/	
Act Administrativ nr. 778/6, din 14/06/1995 emis de CJSDPAT SIBIU (TITLU DE PROPRIETATE);	
B1	A1
Intabulare, drept de PROPRIETATE, dobândit prin Reconstituire, cota actuala 1/1	
1) PINTEA OCTAV 2) MOLDOVAN VIRSAN-BUZZ 3) BĂCILĂ SUSANA 4) PINTEA MARIA 5) MARCU ANA 6) PINTEA VASILE	

C. Partea III. SARCINI .

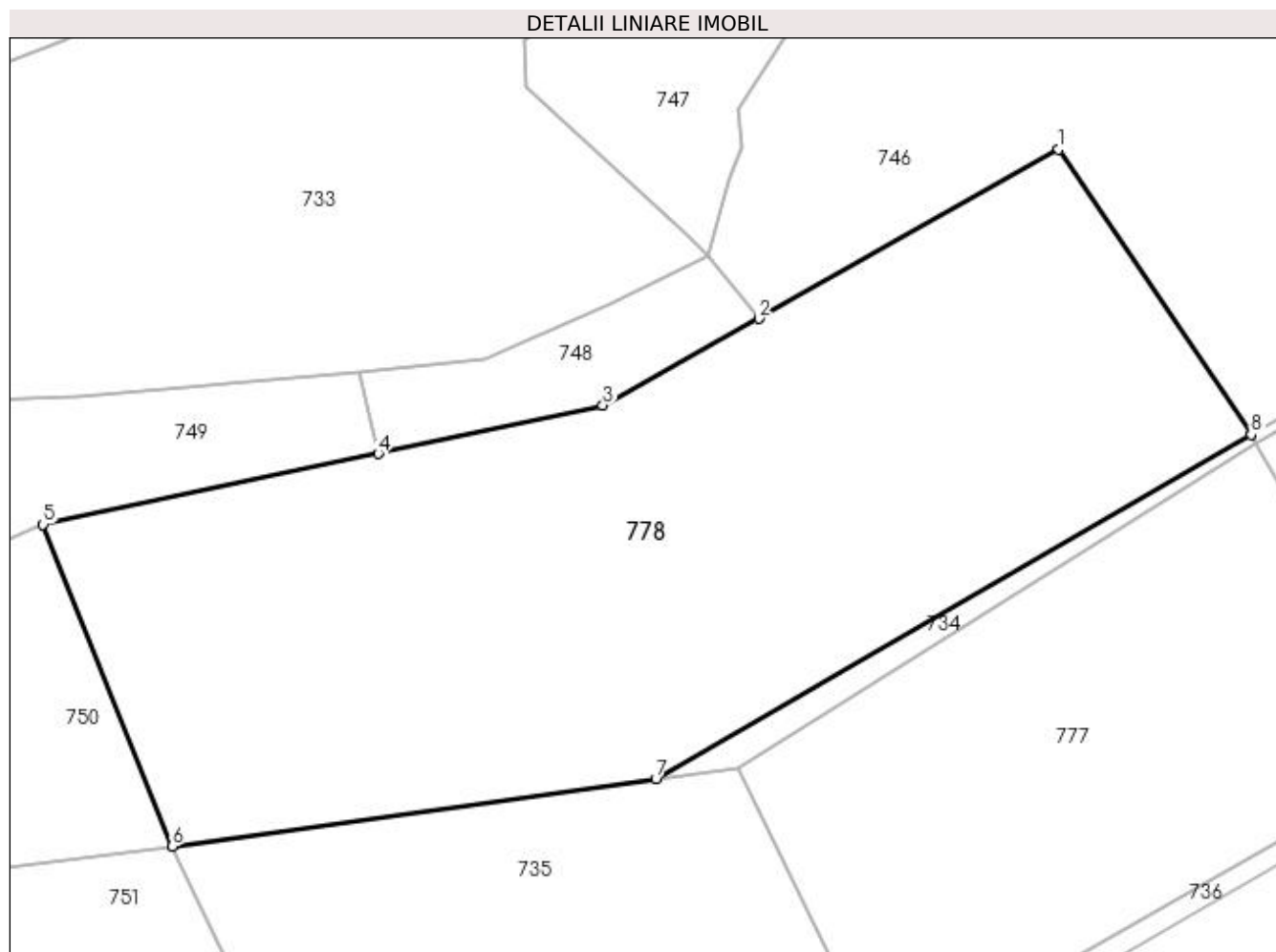
Inscrieri privind dezmembramintele dreptului de proprietate, drepturi reale de garanție și sarcini	Referințe
NU SUNT	

Anexa Nr. 1 La Partea I

Teren

Nr cadastral	Suprafața (mp)*	Observații / Referințe
	14.500	

* Suprafața este determinată în planul de proiecție Stereo 70.



Date referitoare la teren

Crt	Categorie folosință	Intra vilan	Suprafața (mp)	Tarla	Parcelă	Nr. topo	Observații / Referințe
1	arabil	NU	14.500	36	1937/5/1	-	NR TARLA 58 NR PARCELA 1937/5 GRESIT IN TP

Lungime Segmente

1) Valorile lungimilor segmentelor sunt obținute din proiecție în plan.

Punct început	X / Y	Punct sfârșit	X / Y	Lungime segment (** (m)
1	449.543,593 515.442,061	2	449.486,481 515.409,855	65.567
2	449.486,481 515.409,855	3	449.456,751 515.393,333	34.013
3	449.456,751 515.393,333	4	449.413,944 515.384,107	43.789
4	449.413,944 515.384,107	5	449.350,122 515.370,65	65.225
5	449.350,122 515.370,65	6	449.374,654 515.309,327	66.048

Punct început	X / Y	Punct sfârșit	X / Y	Lungime segment (** (m)
6	449.374,654 515.309,327	7	449.466,855 515.322,155	93.088
7	449.466,855 515.322,155	8	449.580,258 515.387,739	131.002
8	449.580,258 515.387,739	1	449.543,593 515.442,061	65.537

** Lungimile segmentelor sunt determinate în planul de proiecție Stereo 70 și sunt rotunjite la 1 milimetru.

*** Distanța dintre puncte este formată din segmente cumulate ce sunt mai mici decât valoarea 1 milimetru.

**DATE DESPRE IMOBILUL NR. 779**

Oficiul de Cadastru și Publicitate Imobiliară SIBIU
Biroul de Cadastru și Publicitate Imobiliară Medias

A. Partea I. Descrierea imobilului

TEREN Extravilan

Adresa: Jud. Sibiu

Nr. Crt	Nr cadastral Nr. topografic	Suprafața* (mp)	Observații / Referințe
A1		5.000	Sector cadastral:41 Teren neimprejmuit;

B. Partea II. Proprietari și acte

Inscrieri privitoare la dreptul de proprietate și alte drepturi reale	Referințe
/	
Act Administrativ nr. 481/6, din 26/10/1993 emis de CJSDPAT SIBIU (TITLU DE PROPRIETATE);	
B1	A1
Intabulare, drept de PROPRIETATE, dobândit prin Reconstituire, cota actuala 1/1	
1) SAMOILĂ NICOLAE	
2) ALBU VIORICA	
3) SAMOILA VASILE	
4) IACH ELENA	

C. Partea III. SARCINI .

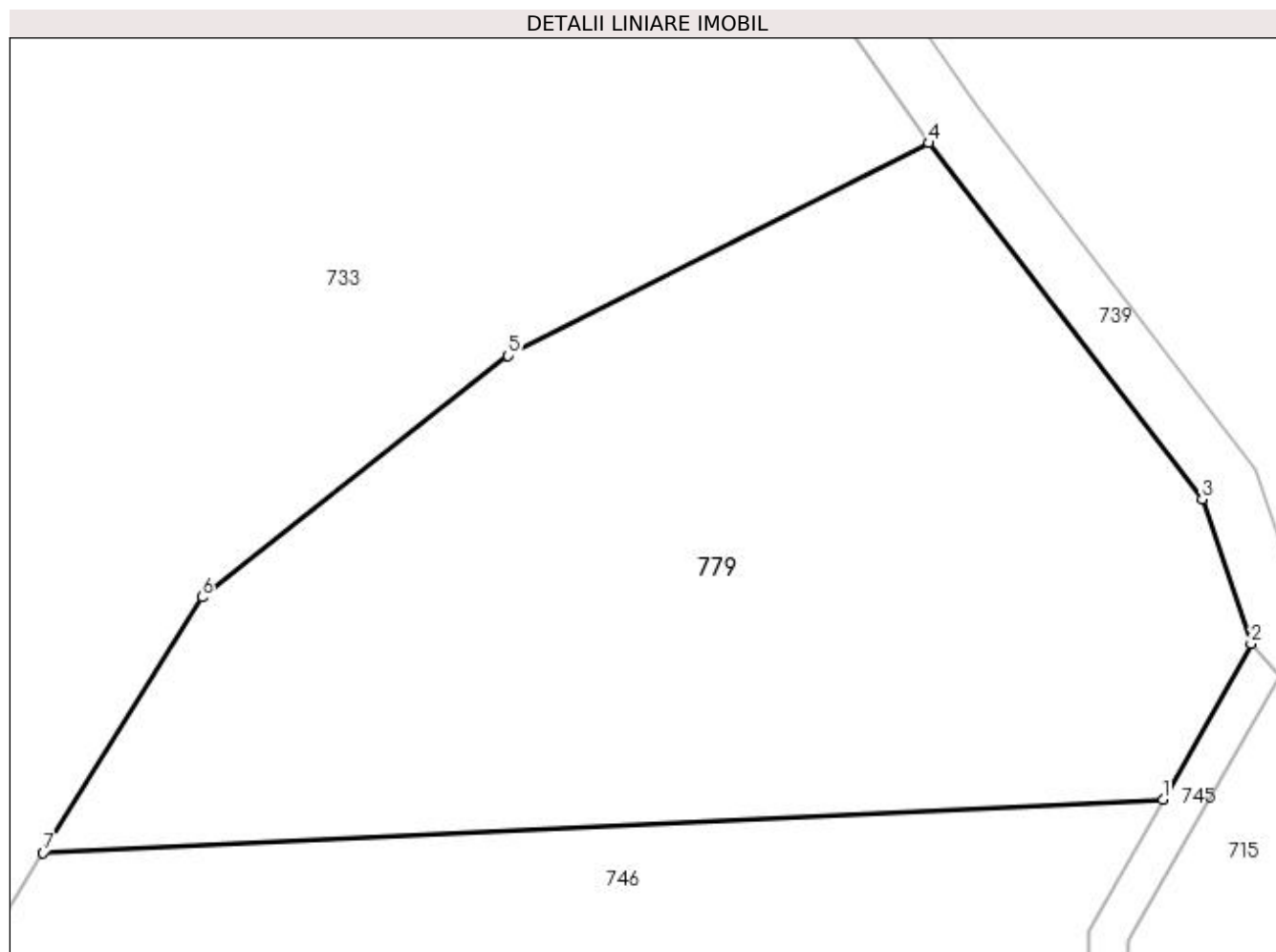
Inscrieri privind dezmembramintele dreptului de proprietate, drepturi reale de garanție și sarcini	Referințe
NU SUNT	

Anexa Nr. 1 La Partea I

Teren

Nr cadastral	Suprafața (mp)*	Observații / Referințe
	5.000	

* Suprafața este determinată în planul de proiecție Stereo 70.



Date referitoare la teren

Crt	Categorie folosință	Intra vilan	Suprafața (mp)	Tarla	Parcelă	Nr. topo	Observații / Referințe
1	pasune	NU	5.000	36	1957/2	-	NR TARLA 58 GRESIT IN TP

Lungime Segmente

1) Valorile lungimilor segmentelor sunt obținute din proiecție în plan.

Punct început	X / Y	Punct sfârșit	X / Y	Lungime segment (** (m)
1	449.617,386 515.667,4	2	449.626,149 515.682,848	17.76
2	449.626,149 515.682,848	3	449.621,292 515.697,24	15.19
3	449.621,292 515.697,24	4	449.594,13 515.732,571	44.566
4	449.594,13 515.732,571	5	449.552,37 515.711,462	46.792
5	449.552,37 515.711,462	6	449.521,946 515.687,491	38.733

Punct început	X / Y	Punct sfârșit	X / Y	Lungime segment (** (m)
6	449.521,946 515.687,491	7	449.506,185 515.662,113	29.874
7	449.506,185 515.662,113	1	449.617,386 515.667,4	111.327

** Lungimile segmentelor sunt determinate în planul de proiecție Stereo 70 și sunt rotunjite la 1 milimetru.

*** Distanța dintre puncte este formată din segmente cumulate ce sunt mai mici decât valoarea 1 milimetru.

**DATE DESPRE IMOBILUL NR. 780**

Oficiul de Cadastru și Publicitate Imobiliară SIBIU
Biroul de Cadastru și Publicitate Imobiliară Medias

A. Partea I. Descrierea imobilului

TEREN Extravilan

Adresa: Jud. Sibiu

Nr. Crt	Nr cadastral Nr. topografic	Suprafața* (mp)	Observații / Referințe
A1		1.863	Sector cadastral:41 Teren neimprijmit;

B. Partea II. Proprietari și acte

Inscrieri privitoare la dreptul de proprietate și alte drepturi reale	Referințe
/	
Act Normativ nr. 7, din 13/03/1996 emis de PARLAMENTUL ROMANIEI (lege);	
B1	A1
Inscrierea provizorie, drept de PROPRIETATE, dobandit prin Lege, cota actuala 1/1 1) MUNICIPIUL MEDIAȘ , CIF:4240677, proprietar neidentificat	

C. Partea III. SARCINI .

Inscrieri privind dezmembramintele dreptului de proprietate, drepturi reale de garanție și sarcini	Referințe
NU SUNT	

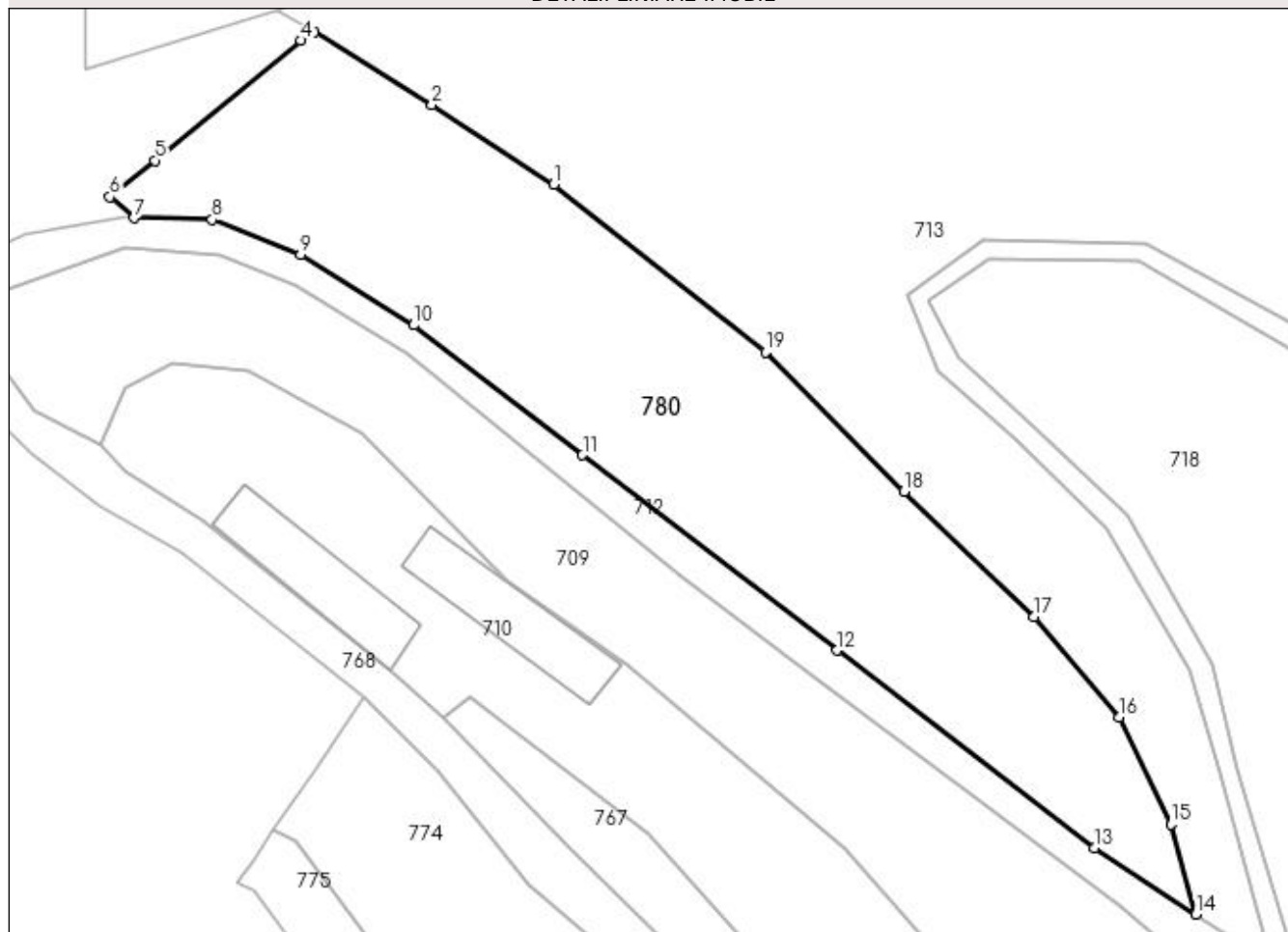
Anexa Nr. 1 La Partea I

Teren

Nr cadastral	Suprafața (mp)*	Observații / Referințe
	1.863	

* Suprafața este determinată în planul de proiecție Stereo 70.

DETALII LINIARE IMOBIL



Date referitoare la teren

Crt	Categorie folosință	Intravilan	Suprafața (mp)	Tarla	Parcelă	Nr. topo	Observații / Referințe
1	arabil	NU	1.863	36	1880	-	

Lungime Segmente

1) Valorile lungimilor segmentelor sunt obținute din proiecție în plan.

Punct început	X / Y	Punct sfârșit	X / Y	Lungime segment (** (m)
1	449.063,942 515.797,393	2	449.052,452 515.804,885	13.717
2	449.052,452 515.804,885	3	449.041,359 515.811,74	13.04
3	449.041,359 515.811,74	4	449.040,094 515.810,962	1.485
4	449.040,094 515.810,962	5	449.026,35 515.799,676	17.784
5	449.026,35 515.799,676	6	449.022,11 515.796,224	5.467

Punct început	X / Y	Punct sfârșit	X / Y	Lungime segment (** (m)
6	449.022,11 515.796,224	7	449.024,386 515.794,245	3.017
7	449.024,386 515.794,245	8	449.031,748 515.794,086	7.363
8	449.031,748 515.794,086	9	449.040,104 515.790,818	8.972
9	449.040,104 515.790,818	10	449.050,723 515.784,154	12.537
10	449.050,723 515.784,154	11	449.066,66 515.771,936	20.081
11	449.066,66 515.771,936	12	449.090,646 515.753,546	30.225
12	449.090,646 515.753,546	13	449.114,894 515.734,956	30.553
13	449.114,894 515.734,956	14	449.124,418 515.728,7	11.395
14	449.124,418 515.728,7	15	449.122,085 515.737,185	8.8
15	449.122,085 515.737,185	16	449.117,256 515.747,265	11.176
16	449.117,256 515.747,265	17	449.109,185 515.756,691	12.41
17	449.109,185 515.756,691	18	449.096,931 515.768,489	17.009
18	449.096,931 515.768,489	19	449.083,902 515.781,638	18.511
19	449.083,902 515.781,638	1	449.063,942 515.797,393	25.429

** Lungimile segmentelor sunt determinate în planul de proiecție Stereo 70 și sunt rotunjite la 1 milimetru.

*** Distanța dintre puncte este formată din segmente cumulate ce sunt mai mici decât valoarea 1 milimetru.

**DATE DESPRE IMOBILUL NR. 781**

Oficiul de Cadastru și Publicitate Imobiliară SIBIU
Biroul de Cadastru și Publicitate Imobiliară Medias

A. Partea I. Descrierea imobilului

TEREN Extravilan

Adresa: Jud. Sibiu

Nr. Crt	Nr cadastral Nr. topografic	Suprafața* (mp)	Observații / Referințe
A1		100	Sector cadastral:41 Teren neimprejmuit;

B. Partea II. Proprietari și acte

Inscrieri privitoare la dreptul de proprietate și alte drepturi reale	Referințe
/	
Act Administrativ nr. 54, din 26/01/2004 emis de INSTITUTIA PREFECTULUI JUDETUL SIBIU (ORDIN);	
B1	A1
Intabulare, drept de PROPRIETATE, dobandit prin Lege, cota actuala 1/1 1) MUNICIPIUL MEDIAS DOMENIUL PRIVAT, CIF:4240677	

C. Partea III. SARCINI .

Inscrieri privind dezmembramintele dreptului de proprietate, drepturi reale de garanție și sarcini	Referințe
NU SUNT	


Anexa Nr. 1 La Partea I

Teren

Nr cadastral	Suprafața (mp)*	Observații / Referințe
	100	

* Suprafața este determinată în planul de proiecție Stereo 70.

DETALII LINIARE IMOBIL



Date referitoare la teren

Crt	Categorie folosință	Intra vilan	Suprafața (mp)	Tarla	Parcelă	Nr. topo	Observații / Referințe
1	padure	NU	100	35	1817	-	tufaris

Lungime Segmente

1) Valorile lungimilor segmentelor sunt obținute din proiecție în plan.

Punct început	X / Y	Punct sfârșit	X / Y	Lungime segment (** (m)
1	449.312,439 516.140,027	2	449.310,796 516.149,803	9.914
2	449.310,796 516.149,803	3	449.300,23 516.149,299	10.578
3	449.300,23 516.149,299	4	449.300,838 516.140,997	8.324
4	449.300,838 516.140,997	1	449.312,439 516.140,027	11.642

**** Lungimile segmentelor sunt determinate în planul de proiecție Stereo 70 și sunt rotunjite la 1 milimetru.**

***** Distanța dintre puncte este formată din segmente cumulate ce sunt mai mici decât valoarea 1 milimetru.**

